



**PRÉFÈTE
DE LA GIRONDE**

*Liberté
Égalité
Fraternité*

**RECUEIL DES ACTES
ADMINISTRATIFS SPÉCIAL
N°33-2023-037**

PUBLIÉ LE 21 FÉVRIER 2023

Sommaire

DDTM GIRONDE / SUAT

33-2023-02-08-00009 - Cartes du classement sonore des infrastructures de transports terrestres des communes de ABZAC à AYGUEMORTE-LES-GRAVES (17 pages)	Page 3
33-2023-02-08-00010 - Cartes du classement sonore des infrastructures de transports terrestres des communes de BARON à BRUGES (27 pages)	Page 21
33-2023-02-08-00011 - Cartes du classement sonore des infrastructures de transports terrestres des communes de CADAUJAC à CUSSAC-FORT-MEDOC (41 pages)	Page 49
33-2023-02-08-00012 - Cartes du classement sonore des infrastructures de transports terrestres des communes de DAIGNAC à GUJAN-MESTRAS (21 pages)	Page 91
33-2023-02-08-00013 - Cartes du classement sonore des infrastructures de transports terrestres des communes de HOURTIN à LATRESNE (24 pages)	Page 113
33-2023-02-08-00014 - Cartes du classement sonore des infrastructures de transports terrestres des communes de LE BARP à LORMONT (24 pages)	Page 138
33-2023-02-08-00015 - Cartes du classement sonore des infrastructures de transports terrestres des communes de LOUPES à NOAILLAC (29 pages)	Page 163
33-2023-02-08-00016 - Cartes du classement sonore des infrastructures de transports terrestres des communes de PAILLET à ROAILLAN (24 pages)	Page 193
33-2023-02-08-00017 - Cartes du classement sonore des infrastructures de transports terrestres des communes de SABLONS à SAINT-GERVAIS (26 pages)	Page 218
33-2023-02-08-00018 - Cartes du classement sonore des infrastructures de transports terrestres des communes de SAINT-HIPPOLYTE à SAINT-ROMAIN-LA-VIRVEE (27 pages)	Page 245
33-2023-02-08-00019 - Cartes du classement sonore des infrastructures de transports terrestres des communes de SAINT-SAUVEUR à SOUSSANS (19 pages)	Page 273
33-2023-02-08-00020 - Cartes du classement sonore des infrastructures de transports terrestres des communes de TABANAC à YVRAC (17 pages)	Page 293

DDTM GIRONDE

33-2023-02-08-00009

Cartes du classement sonore des infrastructures de transports terrestres des communes de ABZAC à AYGUEMORTE-LES-GRAVES

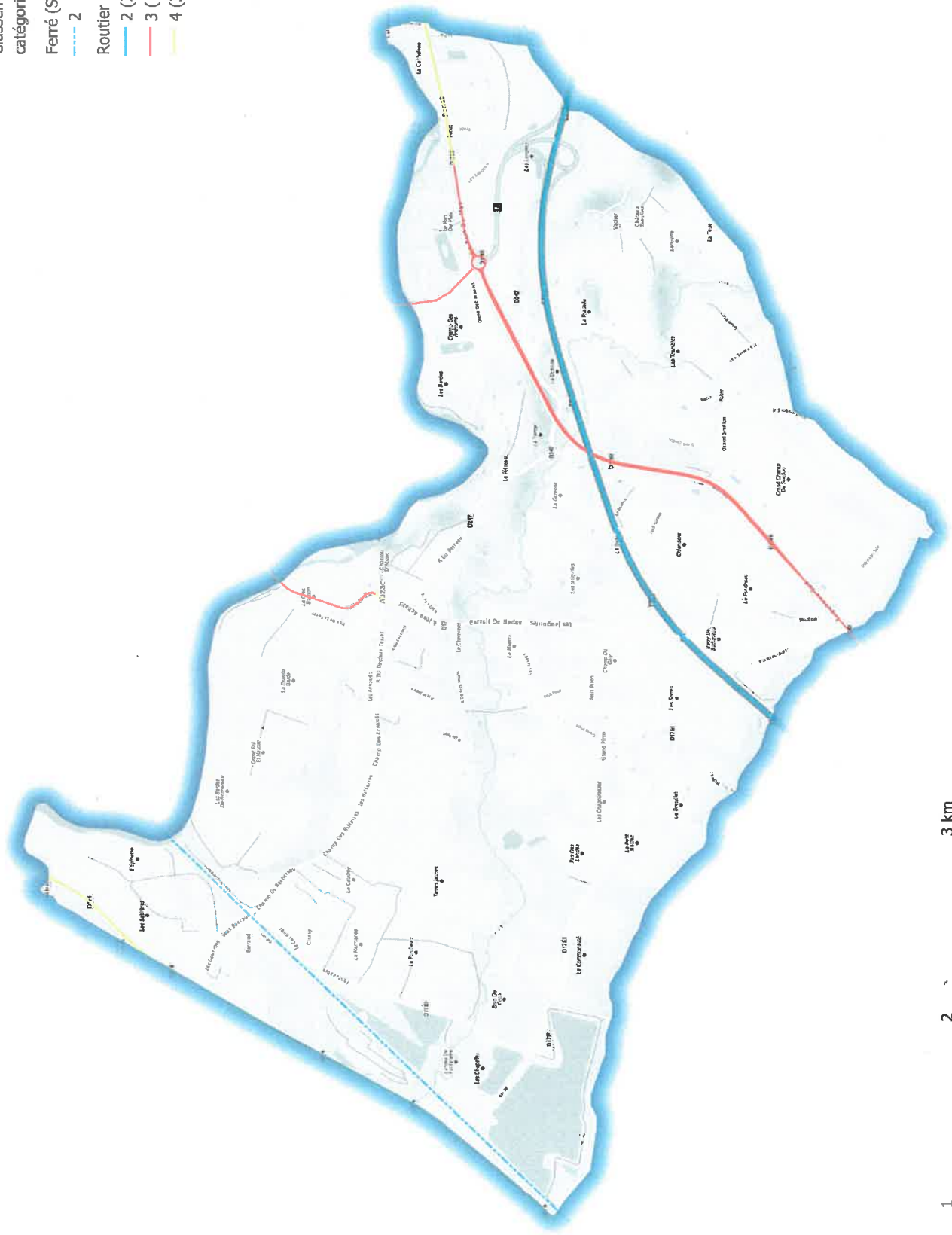
Classement sonore des infrastructures de transport terrestres Commune de ABZAC



Classement sonore
catégories (secteurs affectés)

Ferré (SNCF Réseau)
2

Routier
2 (250 m)
3 (100 m)
4 (30 m)

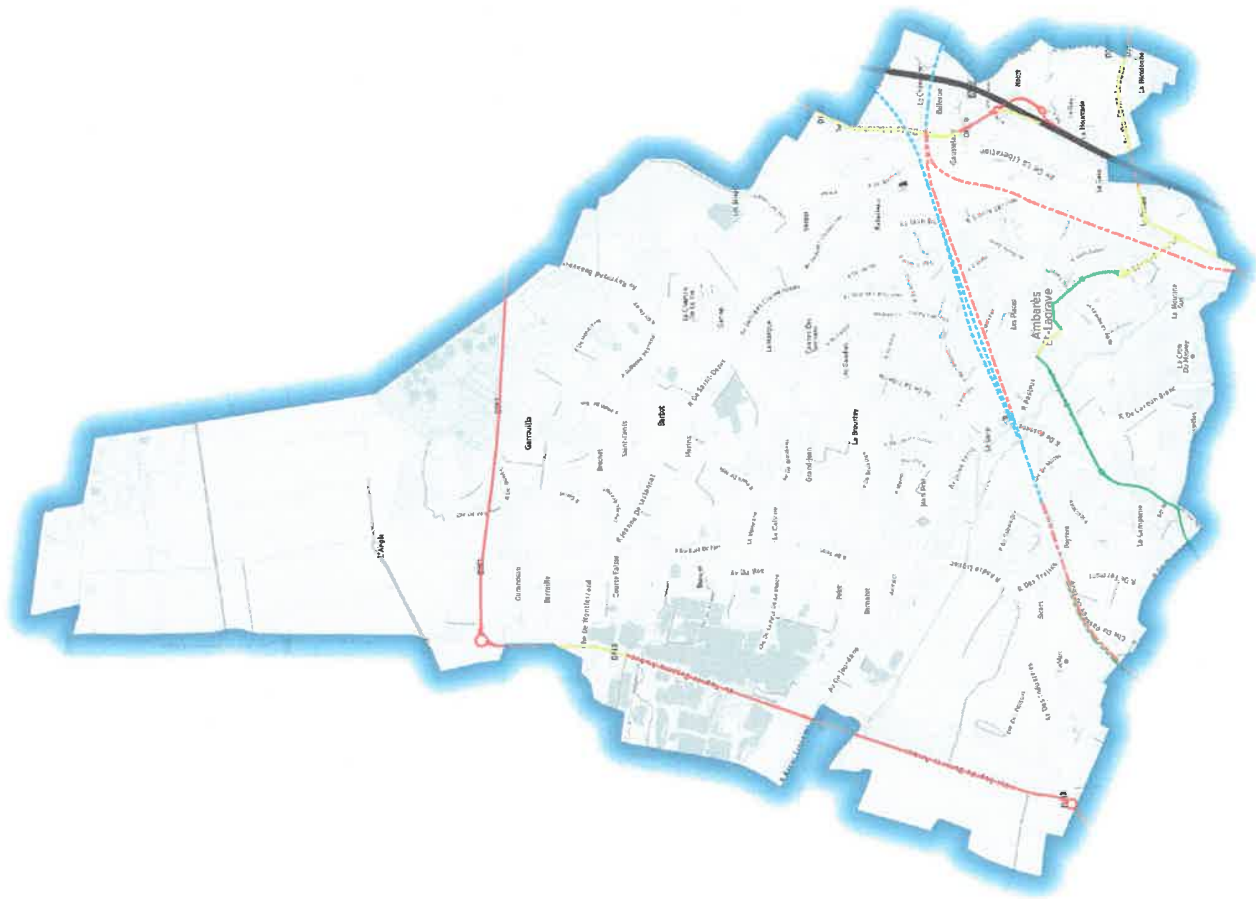


Date : 31.05.2022

Classement sonore des infrastructures de transport terrestres Commune de AMBARES-ET-LAGRAVE



- Classement sonore catégories (secteurs affectés)**
- Ferré (SNCF Réseau)
 - 2
 - 3
 - 5
 - Ferré LGV SEA (LISEA)
 - 2 (250 m)
 - Routier
 - 1 (300 m)
 - 3 (100 m)
 - 4 (30 m)
 - 5 (10 m)



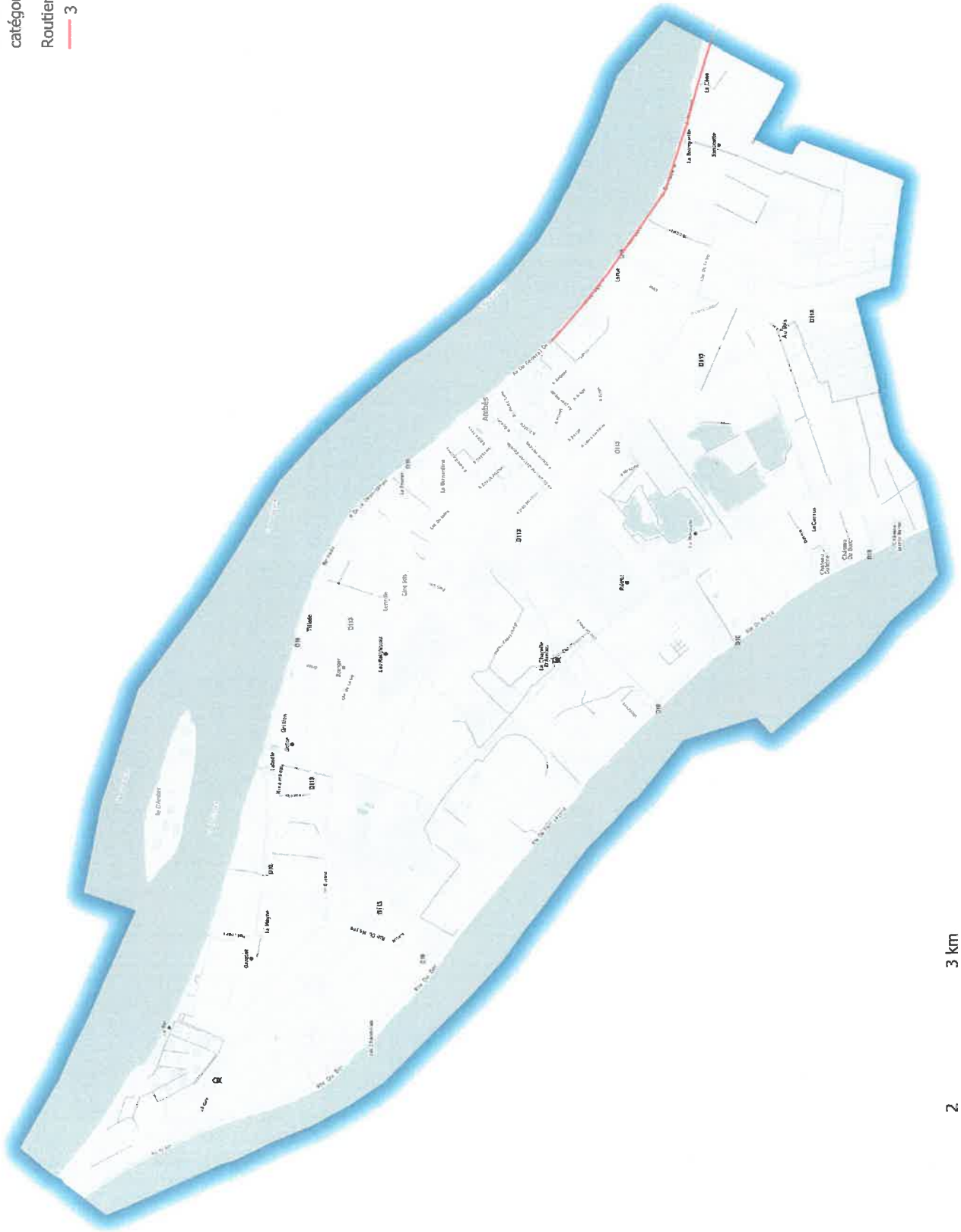
Classement sonore des infrastructures de transport terrestres Commune de AMBES



Classement sonore
catégories (secteurs affectés)

Routier

— 3 (100 m)



Date : 31.05.2022

Classement sonore des infrastructures de transport terrestres Commune de ANDERNOS-LES-BAINS

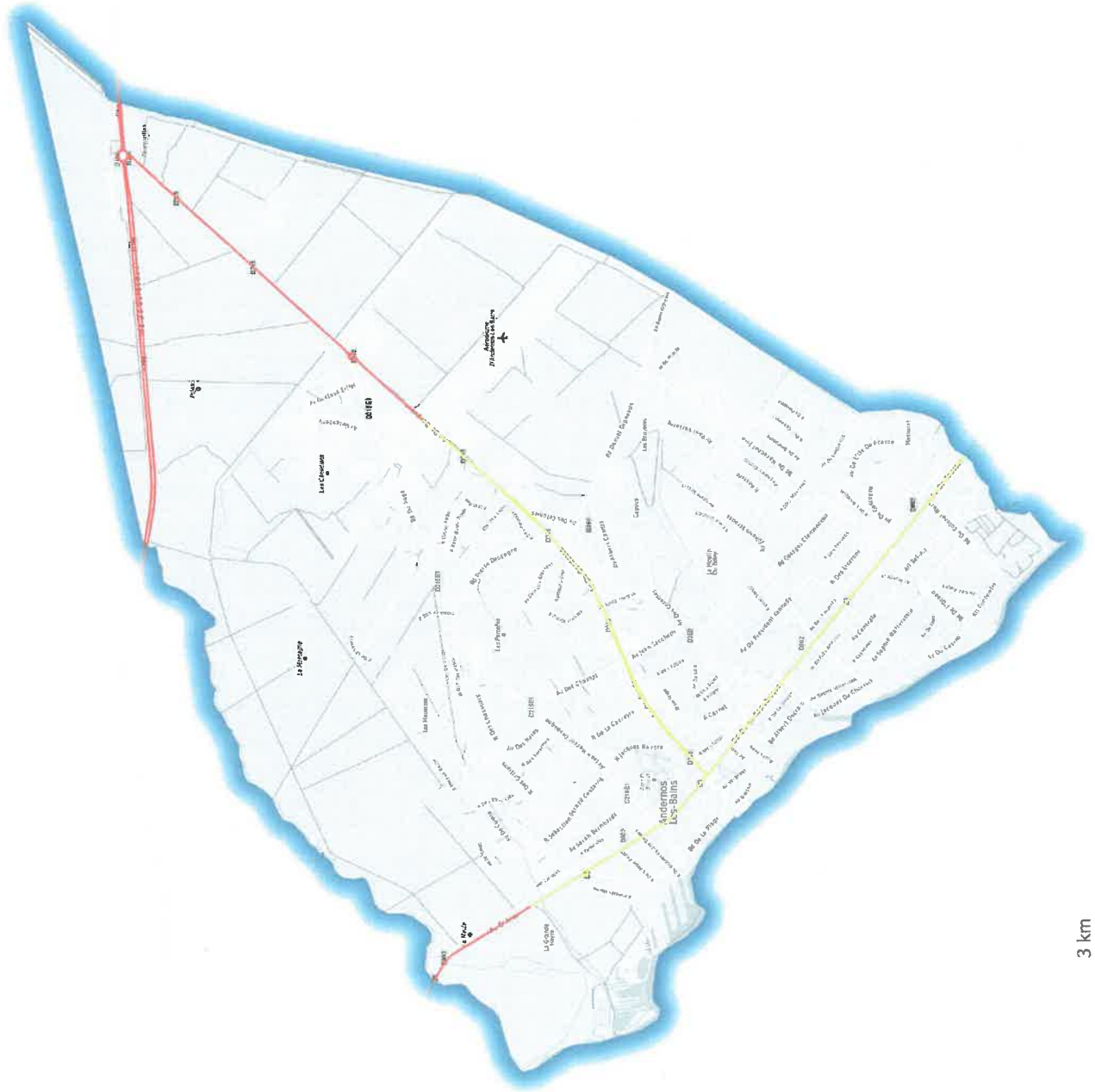


Classement sonore
catégories (secteurs affectés)

Routier

— 3 (100 m)

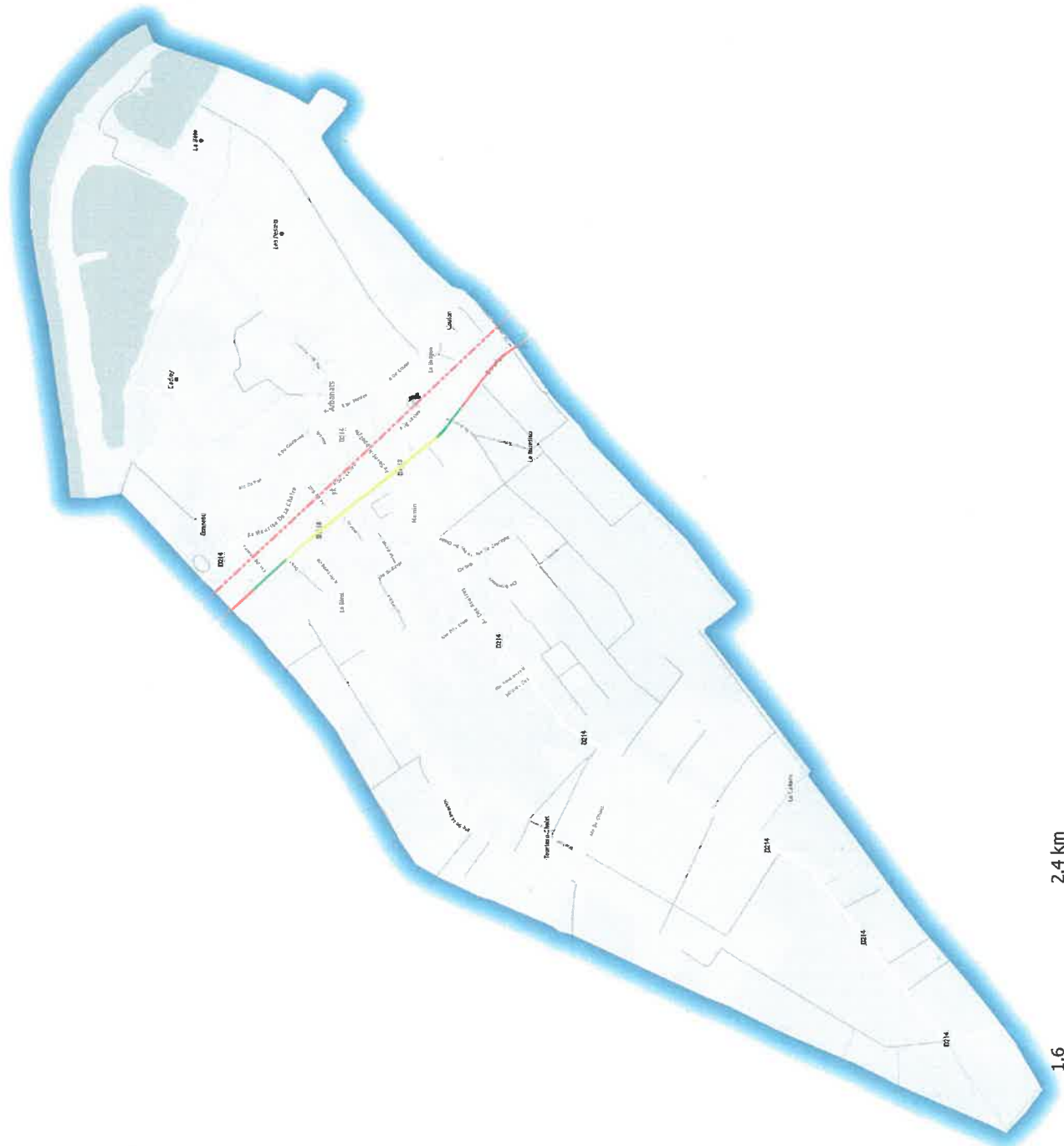
— 4 (30 m)



Classement sonore des infrastructures de transport terrestres Commune de ARBANATS



- Classement sonore catégories (secteurs affectés)**
- Ferré (SNCF Réseau) --- 3
 - Routier — 3 (100 m)
 - 4 (30 m)
 - 5 (10 m)



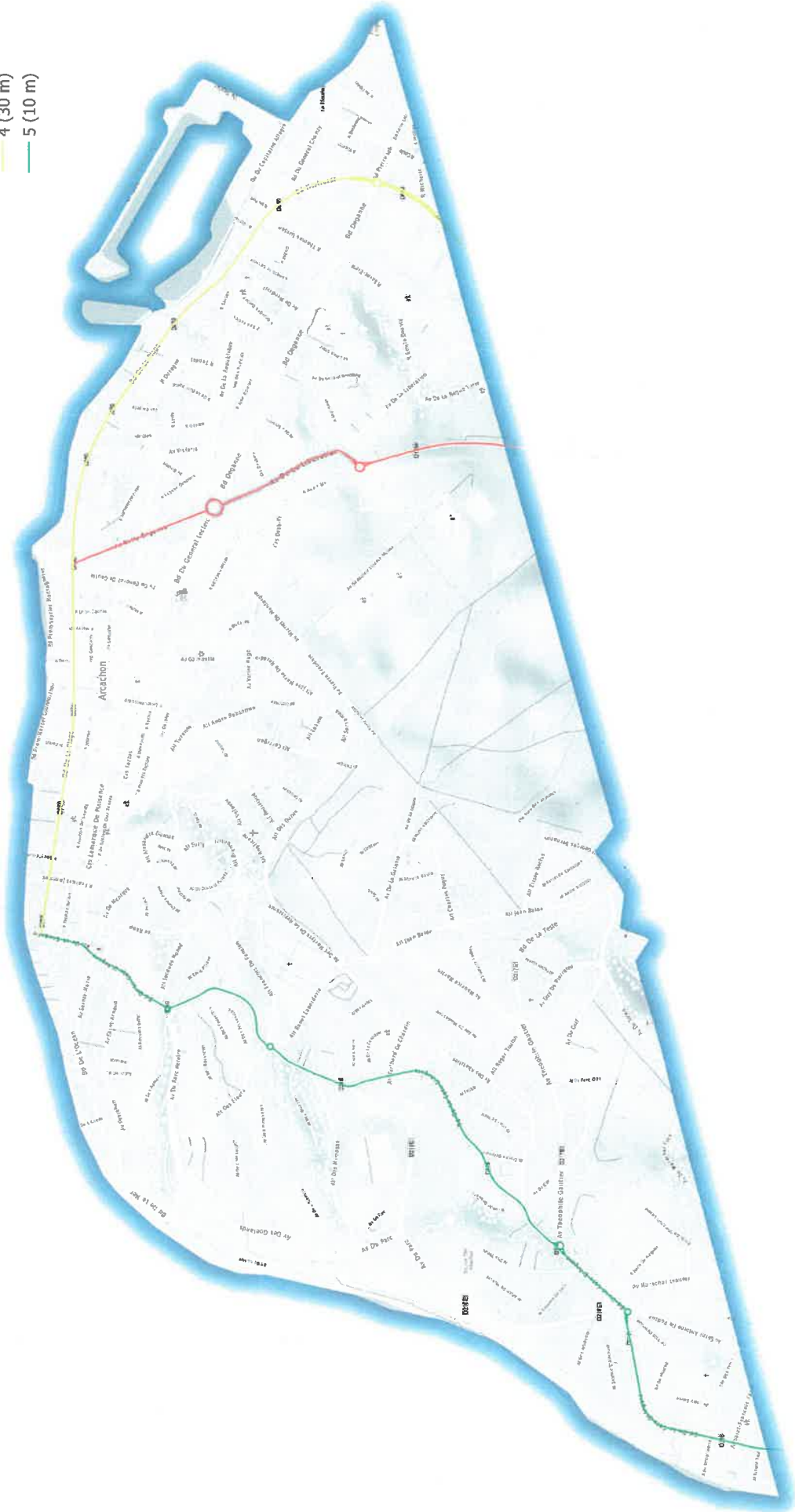
Classement sonore des infrastructures de transport terrestres Commune de ARCACHON



Classement sonore
catégories (secteurs affectés)

Routier

- 3 (100 m)
- 4 (30 m)
- 5 (10 m)



Classement sonore des infrastructures de transport terrestres Commune de ARES

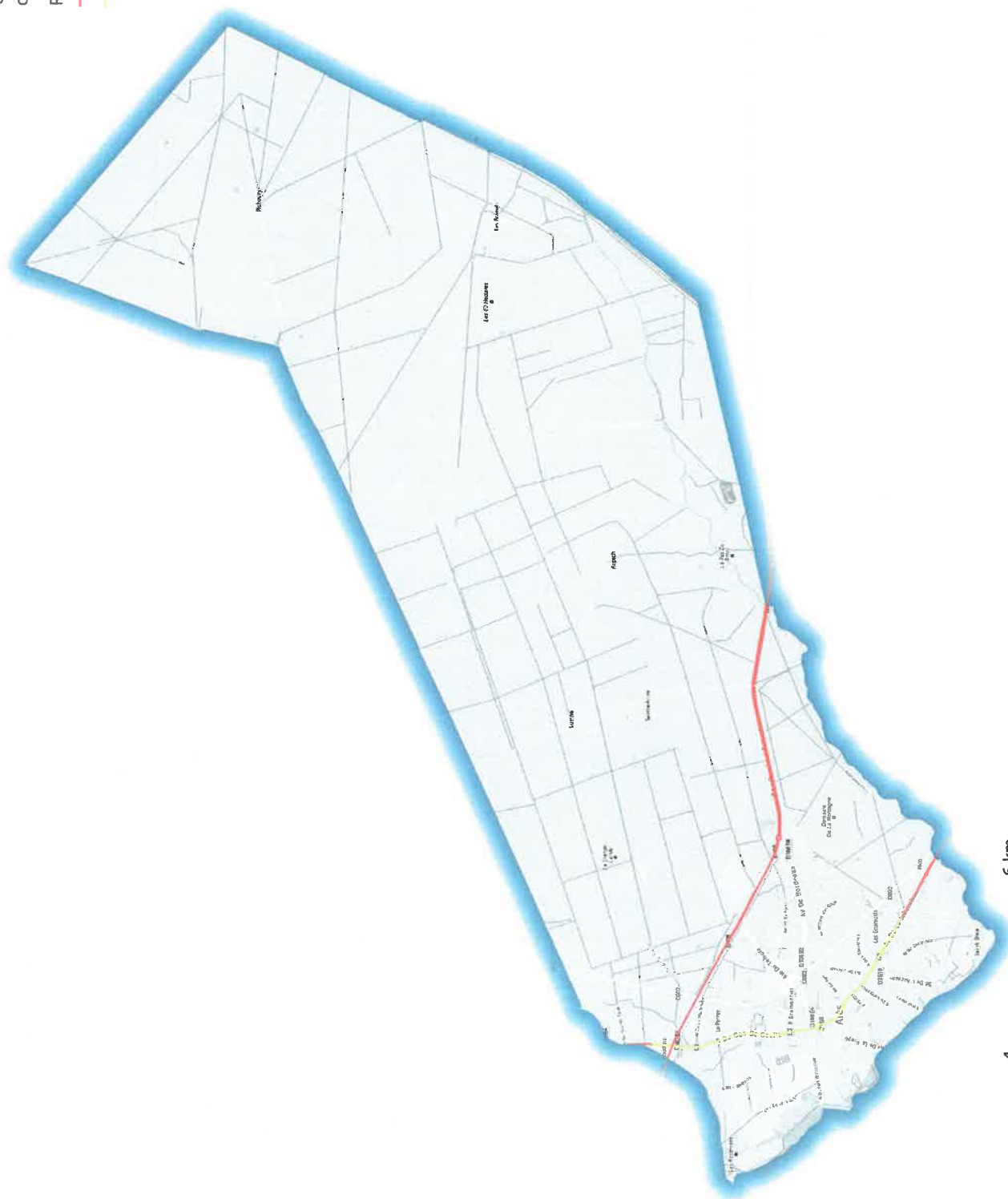


Classement sonore
catégories (secteurs affectés)

Routier

— 3 (100 m)

— 4 (30 m)



6 km

4

2

0

Classement sonore des infrastructures de transport terrestres Commune de ARSAC

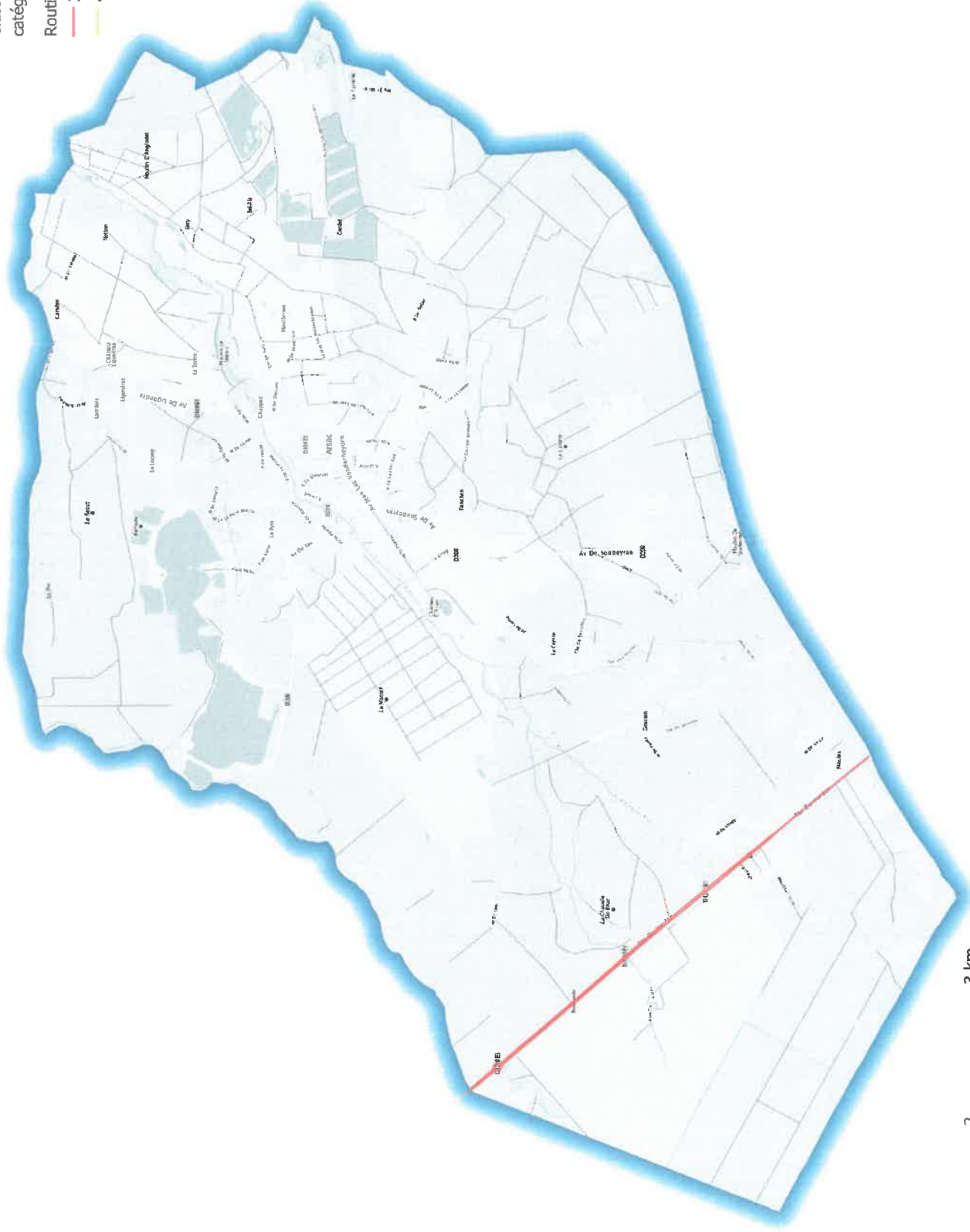


Classement sonore
catégories (secteurs affectés)

Routier

3 (100 m)

4 (30 m)



Date : 31.05.2022

Classement sonore des infrastructures de transport terrestres Commune de ARTIGUES-PRES-BORDEAUX



Classement sonore
catégories (secteurs affectés)

Routier

- 1 (300 m)
- 2 (250 m)
- 3 (100 m)
- 4 (30 m)



Classement sonore des infrastructures de transport terrestres Commune de ARVEYRES



Classement sonore
catégories (secteurs affectés)

Ferré (SNCF Réseau)

2

Routier

2 (250 m)

3 (100 m)

4 (30 m)



Date : 31.05.2022

Classement sonore des infrastructures de transport terrestres Commune de AUDENGE

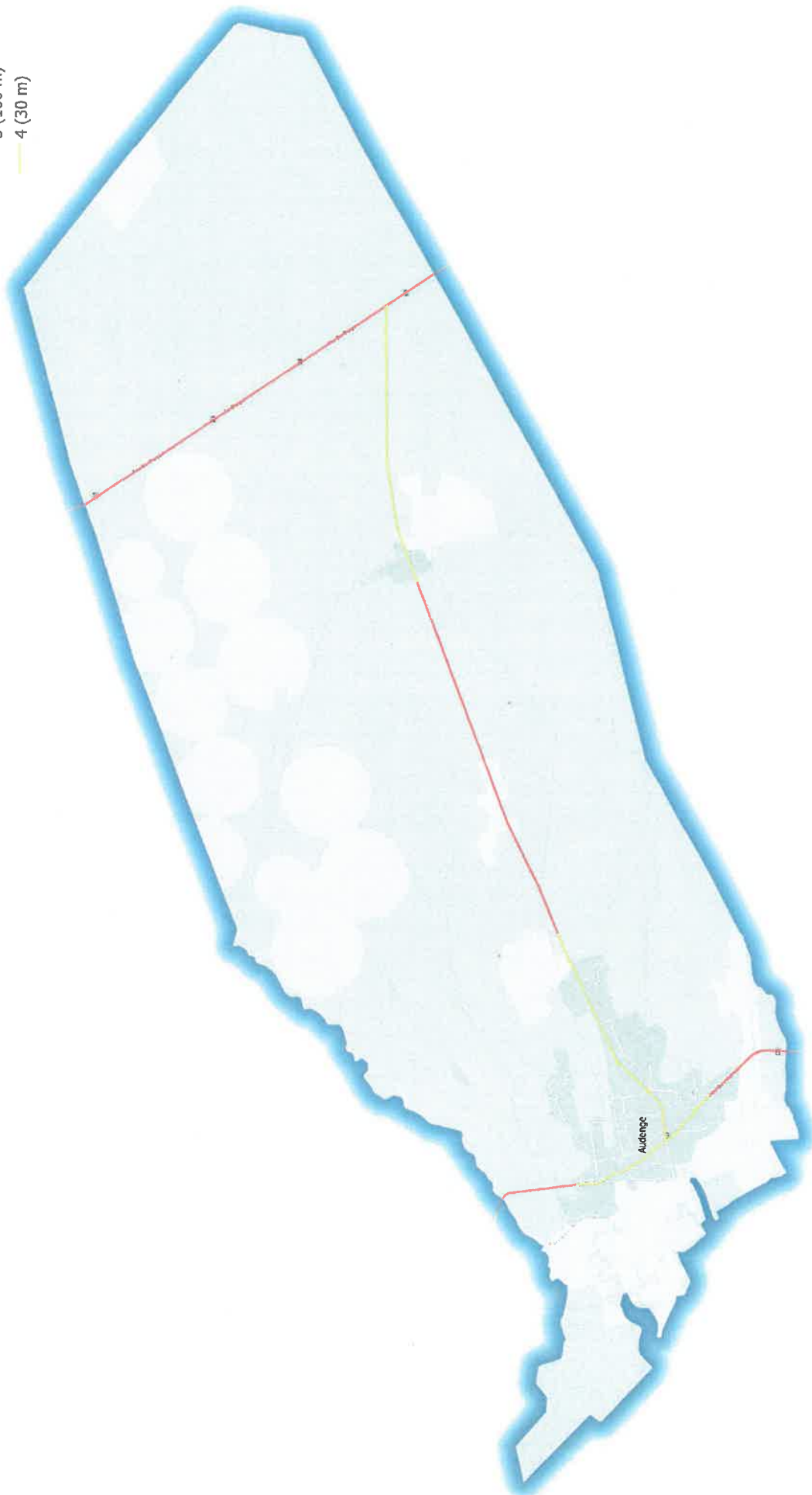


Classement sonore
catégories (secteurs affectés)

Routier

— 3 (100 m)

— 4 (30 m)



Date : 31.05.2022

Classement sonore des infrastructures de transport terrestres Commune de AUROS



Classement sonore
catégories (secteurs affectés)

Routier

- 2 (250 m)
- 3 (100 m)
- 4 (30 m)



Classement sonore des infrastructures de transport terrestres Commune de AVEUSAN



Classement sonore
catégories (secteurs affectés)

Routier

— 3 (100 m)



Date : 31.05.2022

DDTM GIRONDE

33-2023-02-08-00010

Cartes du classement sonore des infrastructures de transports terrestres des communes de BARON à BRUGES

Classement sonore des infrastructures de transport terrestres Commune de BARSAC



Classement sonore
catégories (secteurs affectés)

Ferré (SNCF Réseau)
- - - - 3

Routier
— 1 (300 m)
— 4 (30 m)



Date : 31.05.2022

Classement sonore des infrastructures de transport terrestres Commune de BASSENS



- Classement sonore
catégories (secteurs affectés)
- Ferré (SNCF Réseau)
 - 3 (---)
 - 5 (---)
 - Tramway
 - 5 (10 m) (---)
 - Routier
 - 3 (100 m) (---)
 - 4 (30 m) (---)
 - 5 (10 m) (---)



Classement sonore des infrastructures de transport terrestres Commune de BAURECH



Classement sonore
catégories (secteurs affectés)

Routier

- 3 (100 m)
- 4 (30 m)
- 5 (10 m)



Date : 31.05.2022.

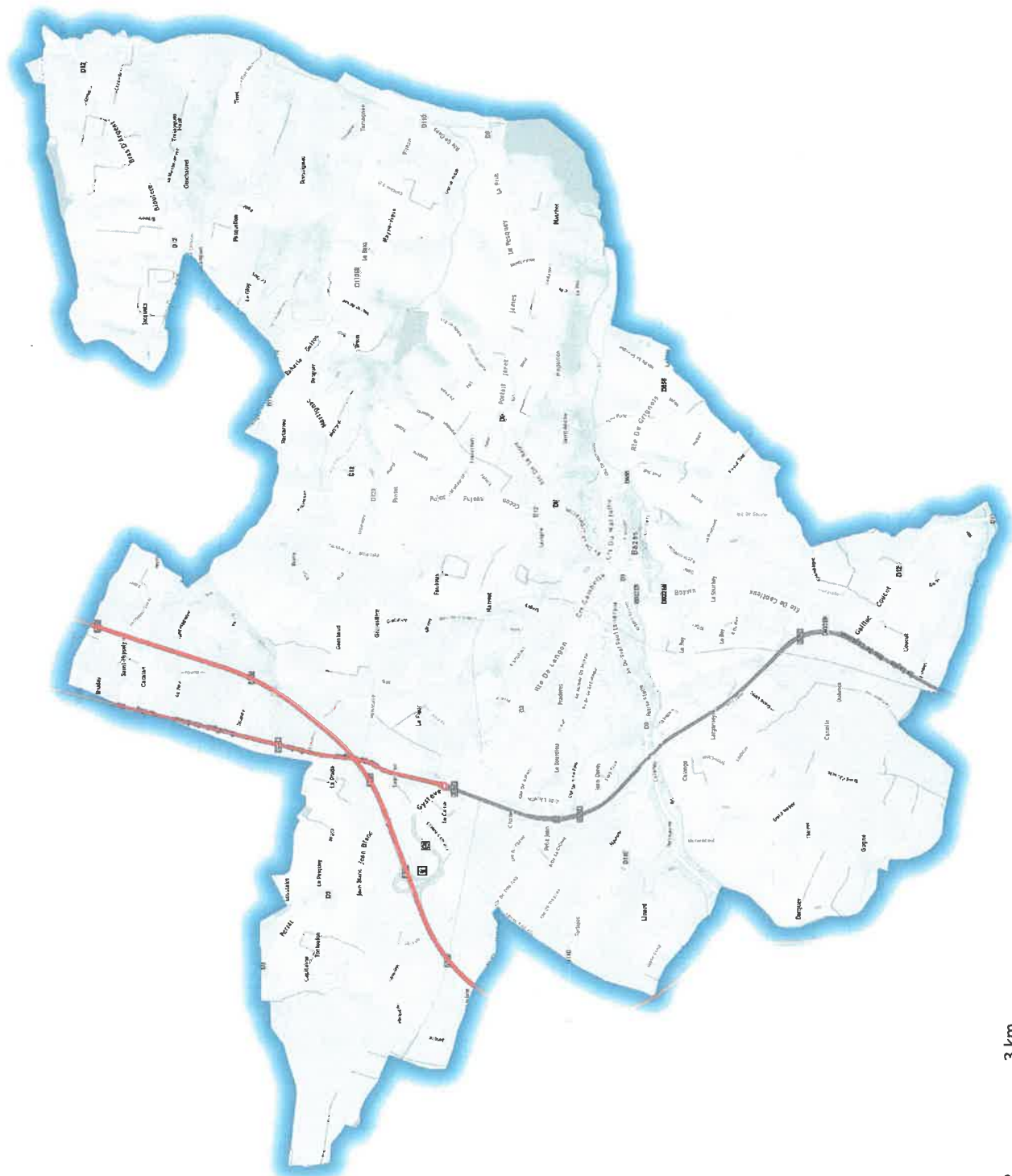
Classement sonore des infrastructures de transport terrestres Commune de BAZAS



Classement sonore
catégories (secteurs affectés)

Routier

— 3 (100 m)



Classement sonore des infrastructures de transport terrestres Commune de BEAUTIRAN



Classement sonore
catégories (secteurs affectés)

Ferré (SNCF Réseau)
3

Routier
3 (100 m)
4 (30 m)

Classement sonore des infrastructures de transport terrestres Commune de BEGLES



- Classement sonore catégories (secteurs affectés)**
- Ferré (SNCF Réseau)
 - 2
 - Tramway
 - 5 (10 m)
 - Routier
 - 1 (300 m)
 - 2 (250 m)
 - 3 (100 m)
 - 4 (30 m)
 - 5 (10 m)



Classement sonore des infrastructures de transport terrestres Commune de BEGUEY



Classement sonore
catégories (secteurs affectés)

Routier

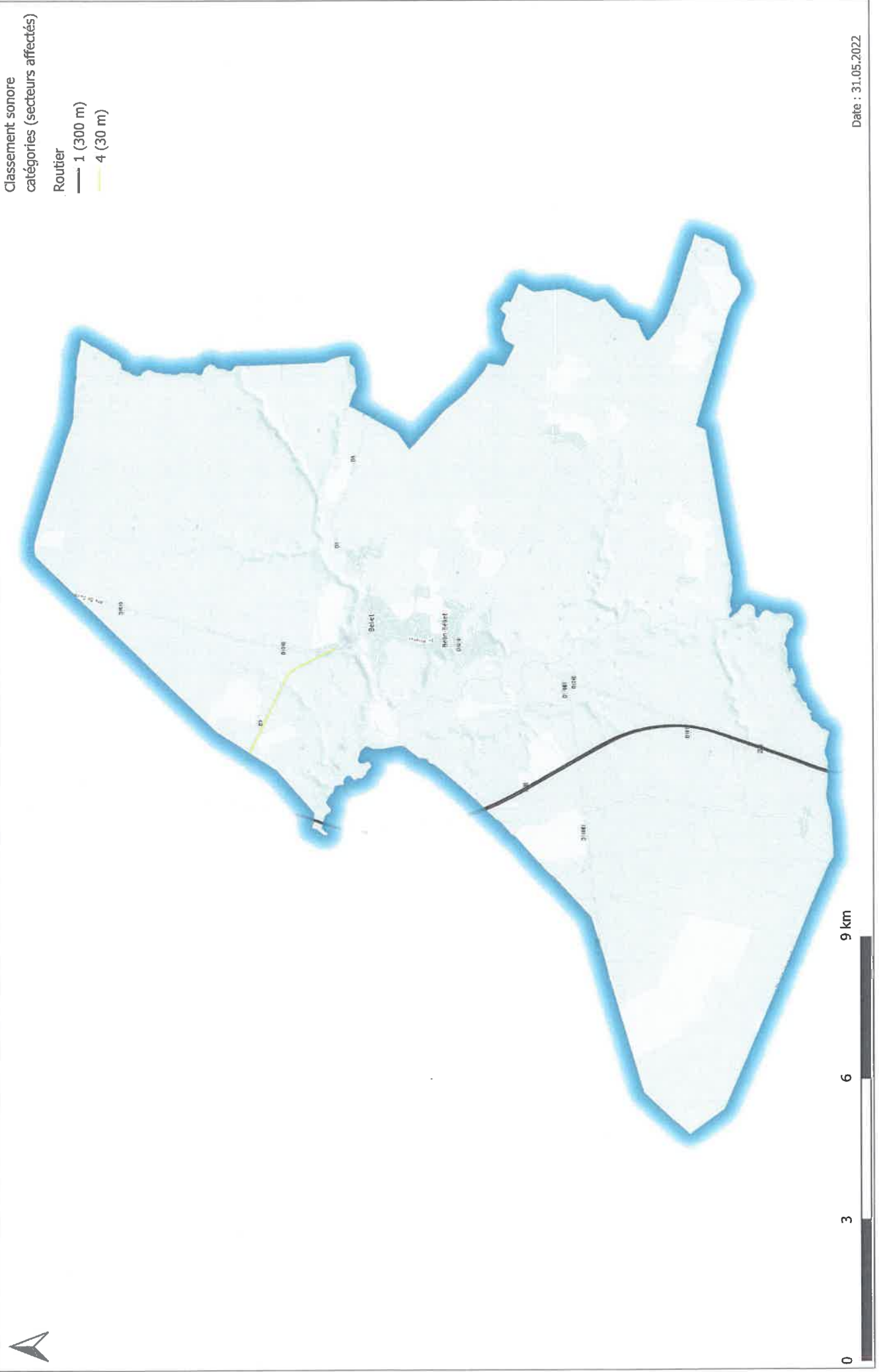
4 (30 m)

5 (10 m)

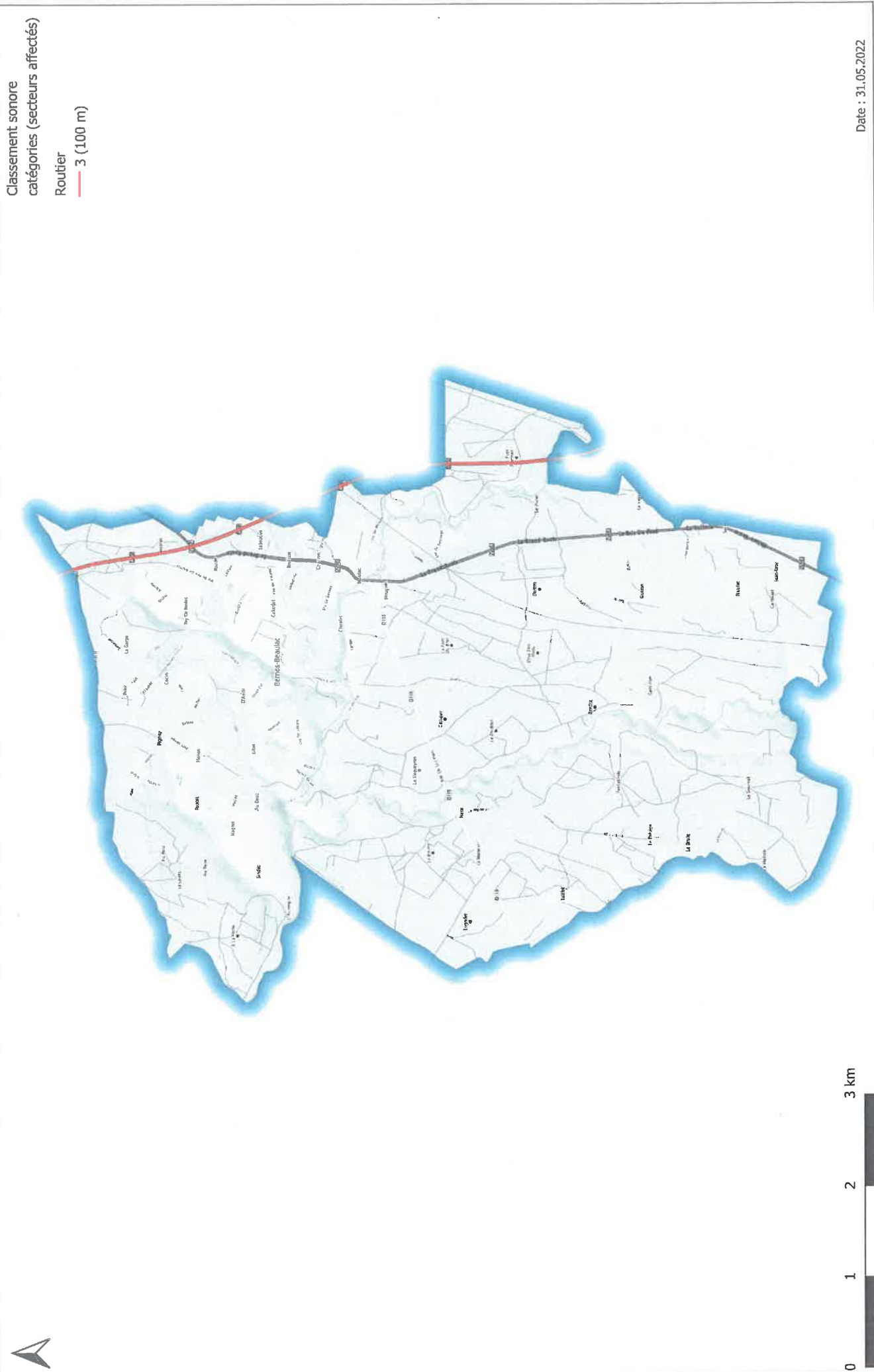


Date : 31.05.2022

Classement sonore des infrastructures de transport terrestres Commune de BELIN-BELIET



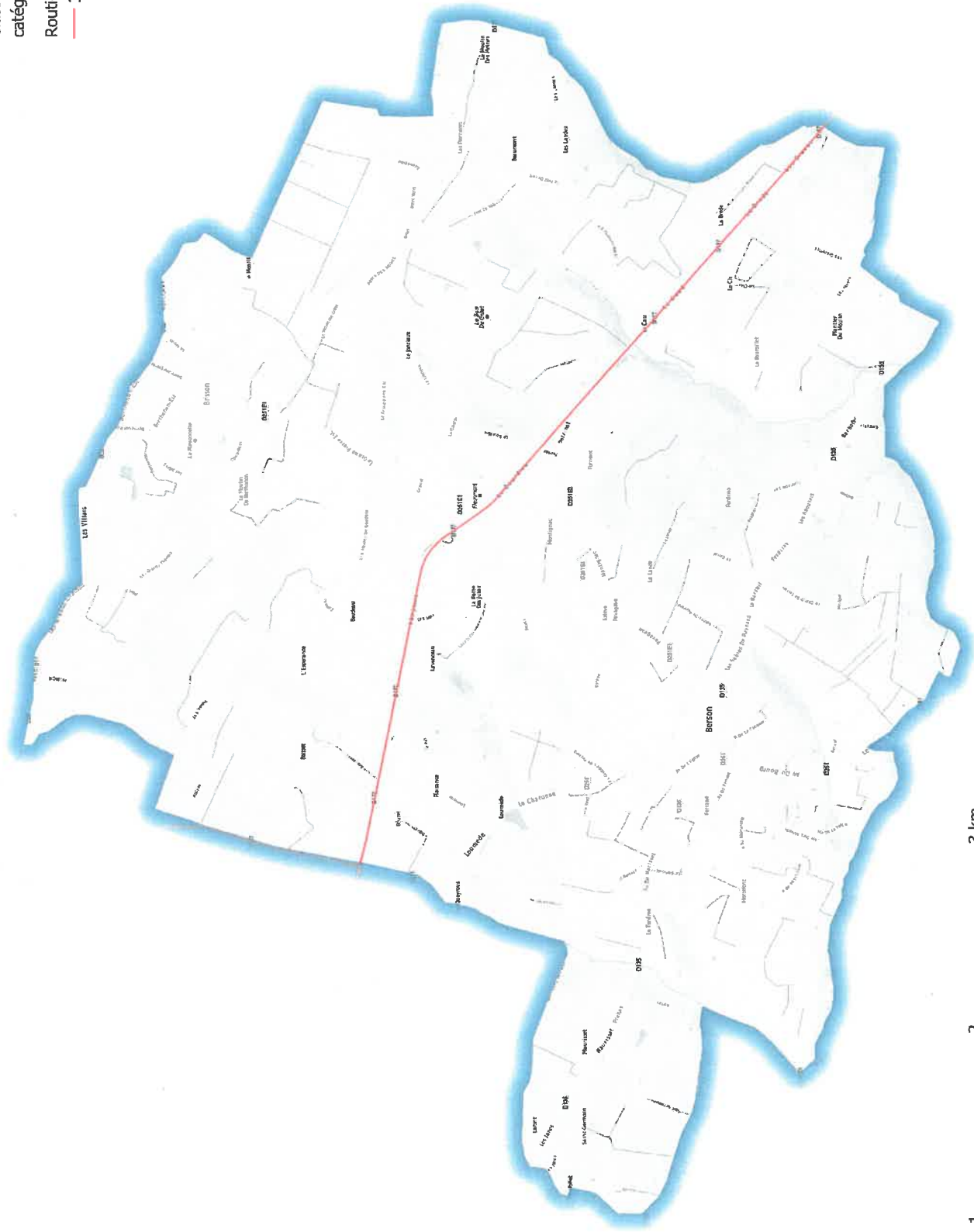
Classement sonore des infrastructures de transport terrestres Commune de BERNOS-BEAULAC



Classement sonore des infrastructures de transport terrestres Commune de BERSON



Classement sonore
catégories (secteurs affectés)
Routier — 3 (100 m)



Date : 31.05.2022

Classement sonore des infrastructures de transport terrestres Commune de BEYCHAC-ET-CAILLAU

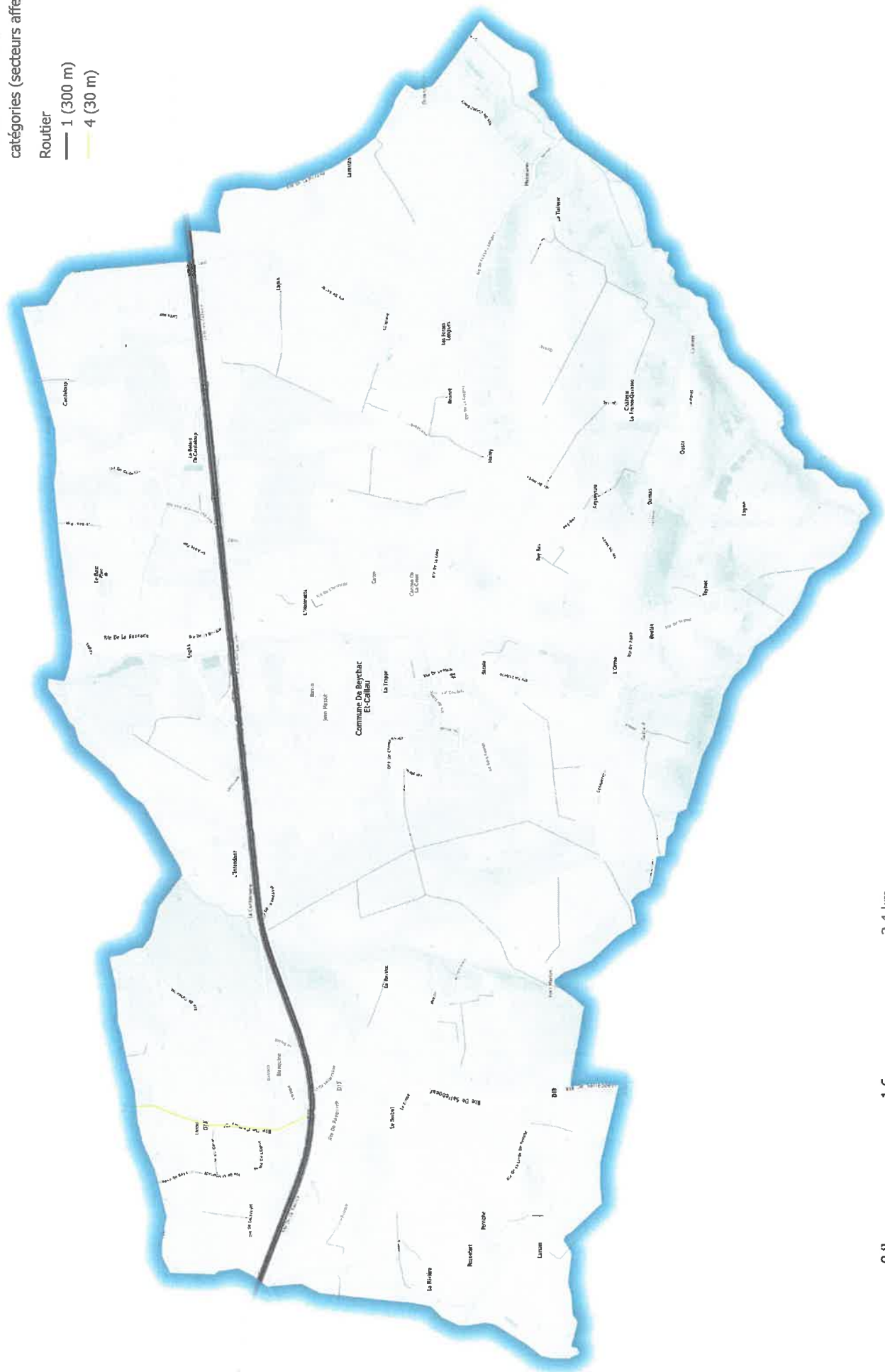


Classement sonore
catégories (secteurs affectés)

Routier

— 1 (300 m)

— 4 (30 m)



0 0.8 1.6 2.4 km



Classement sonore des infrastructures de transport terrestres Commune de BIEUJAC



Classement sonore
catégories (secteurs affectés)

Routier
— 2 (250 m)



Date : 31.05.2022

Classement sonore des infrastructures de transport terrestres Commune de BIGANOS



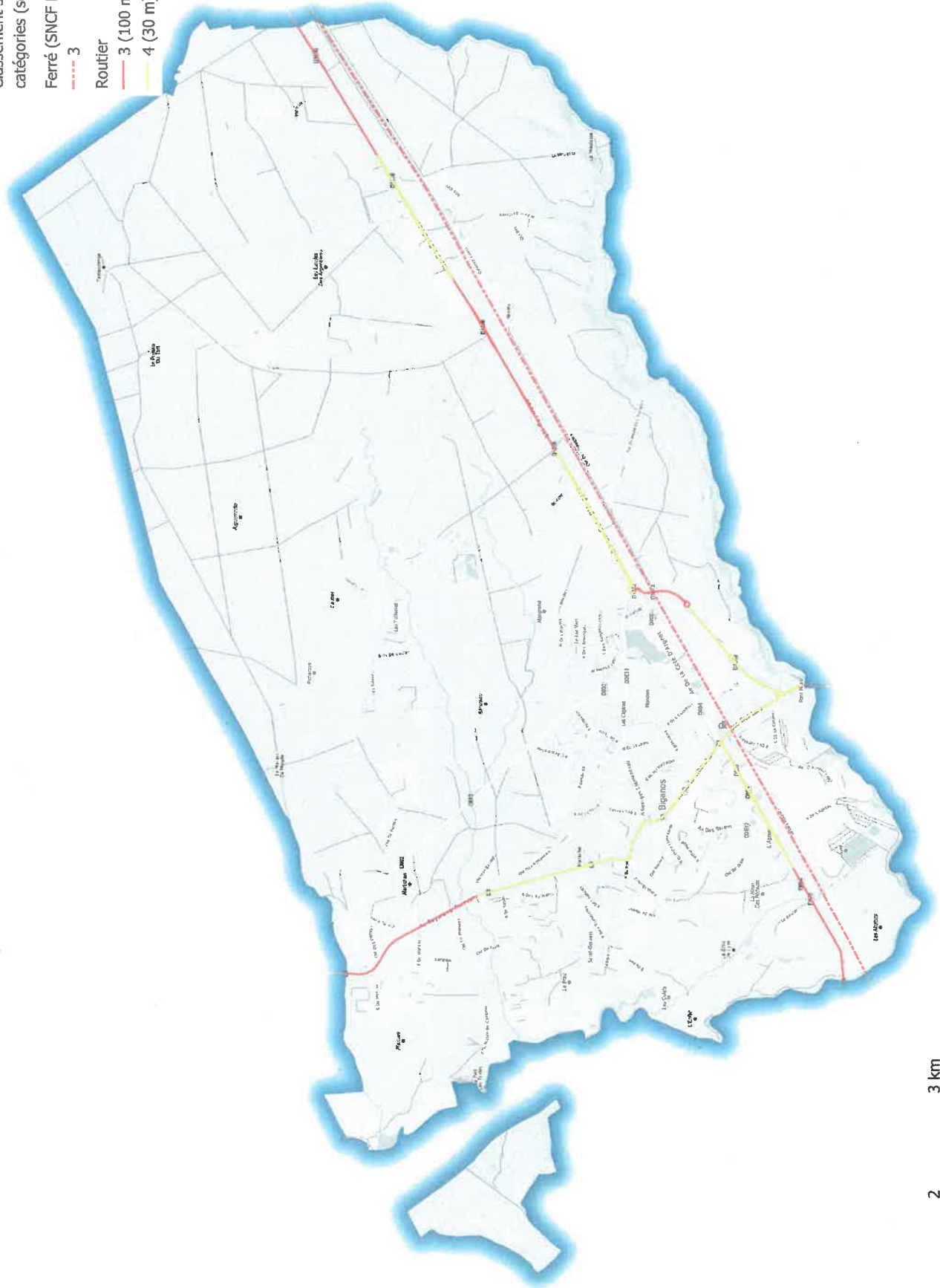
Classement sonore
catégories (secteurs affectés)

Ferré (SNCF Réseau)
3

Routier

3 (100 m)

4 (30 m)



Classement sonore des infrastructures de transport terrestres Commune de BLAIGNAN



Classement sonore
catégories (secteurs affectés)

Routier
4 (30 m)



Date : 31.05.2022

Classement sonore des infrastructures de transport terrestres Commune de BLANQUEFORT



Classement sonore
catégories (secteurs affectés)

Tramway

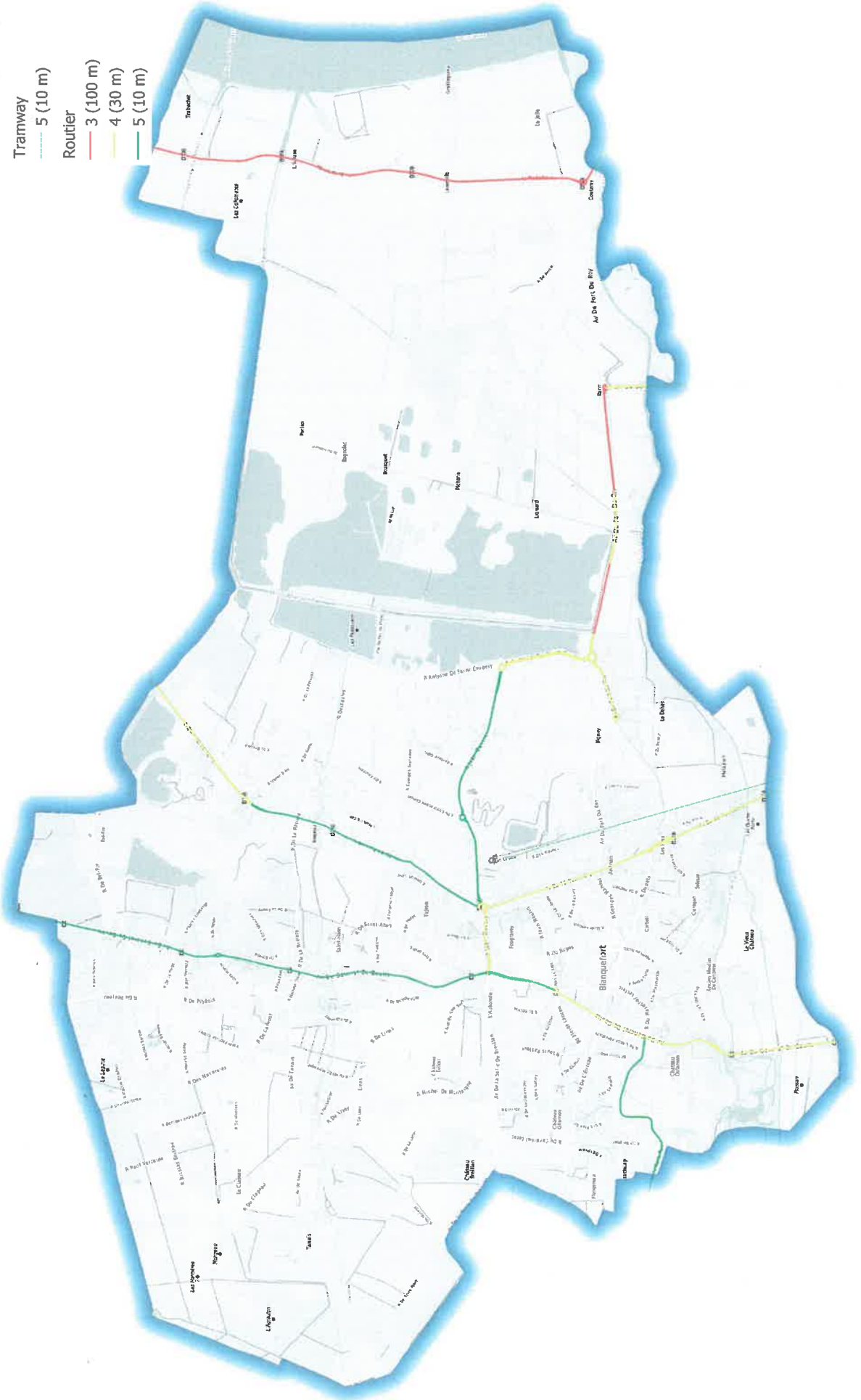
5 (10 m)

Routier

3 (100 m)

4 (30 m)

5 (10 m)



Classement sonore des infrastructures de transport terrestres Commune de BLAYE



Classement sonore
catégories (secteurs affectés)

Routier

- 3 (100 m)
- 4 (30 m)
- 5 (10 m)



Date : 31.05.2022

Classement sonore des infrastructures de transport terrestres Commune de BONNETAN

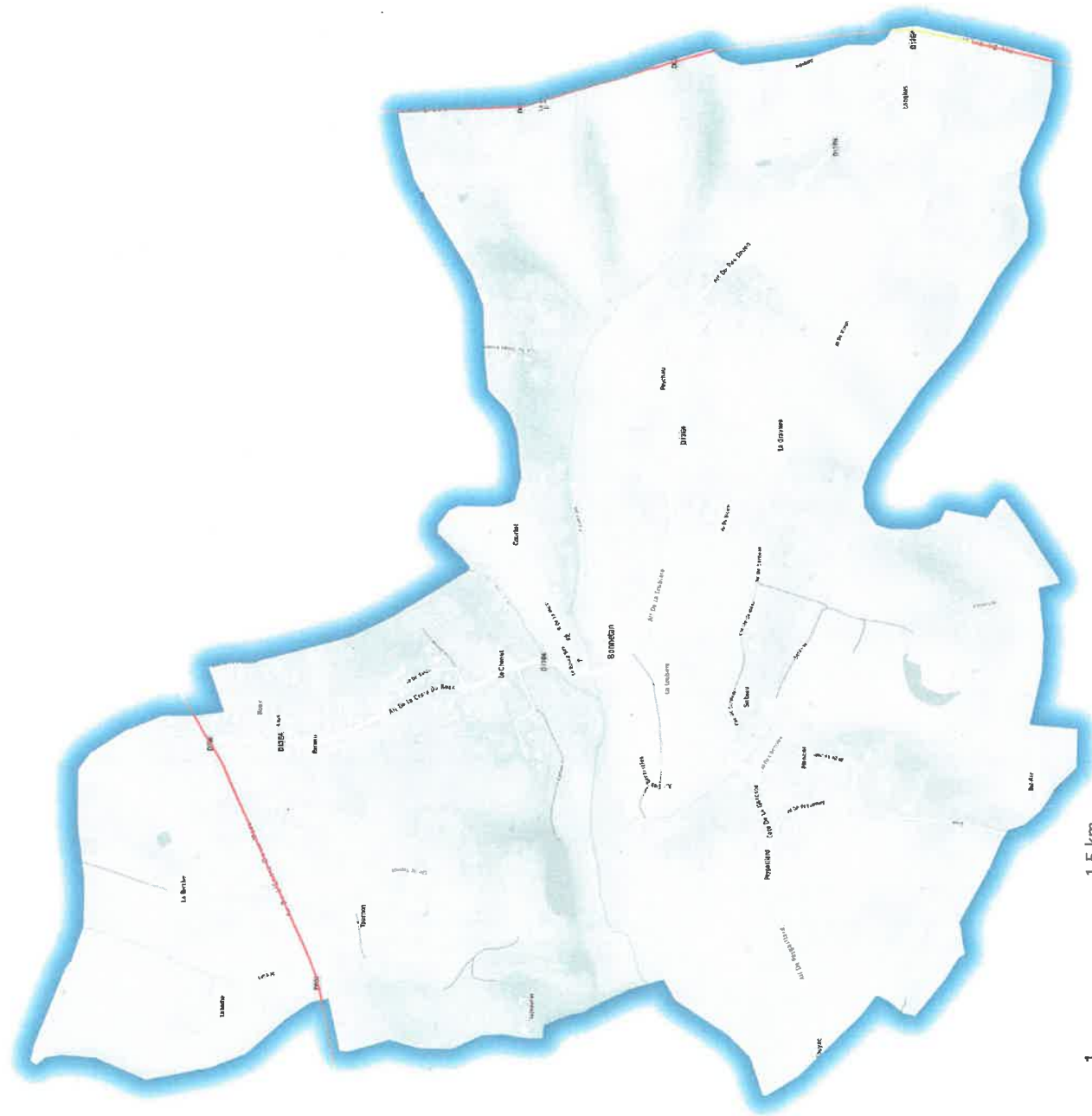


Classement sonore
catégories (secteurs affectés)

Routier

3 (100 m)

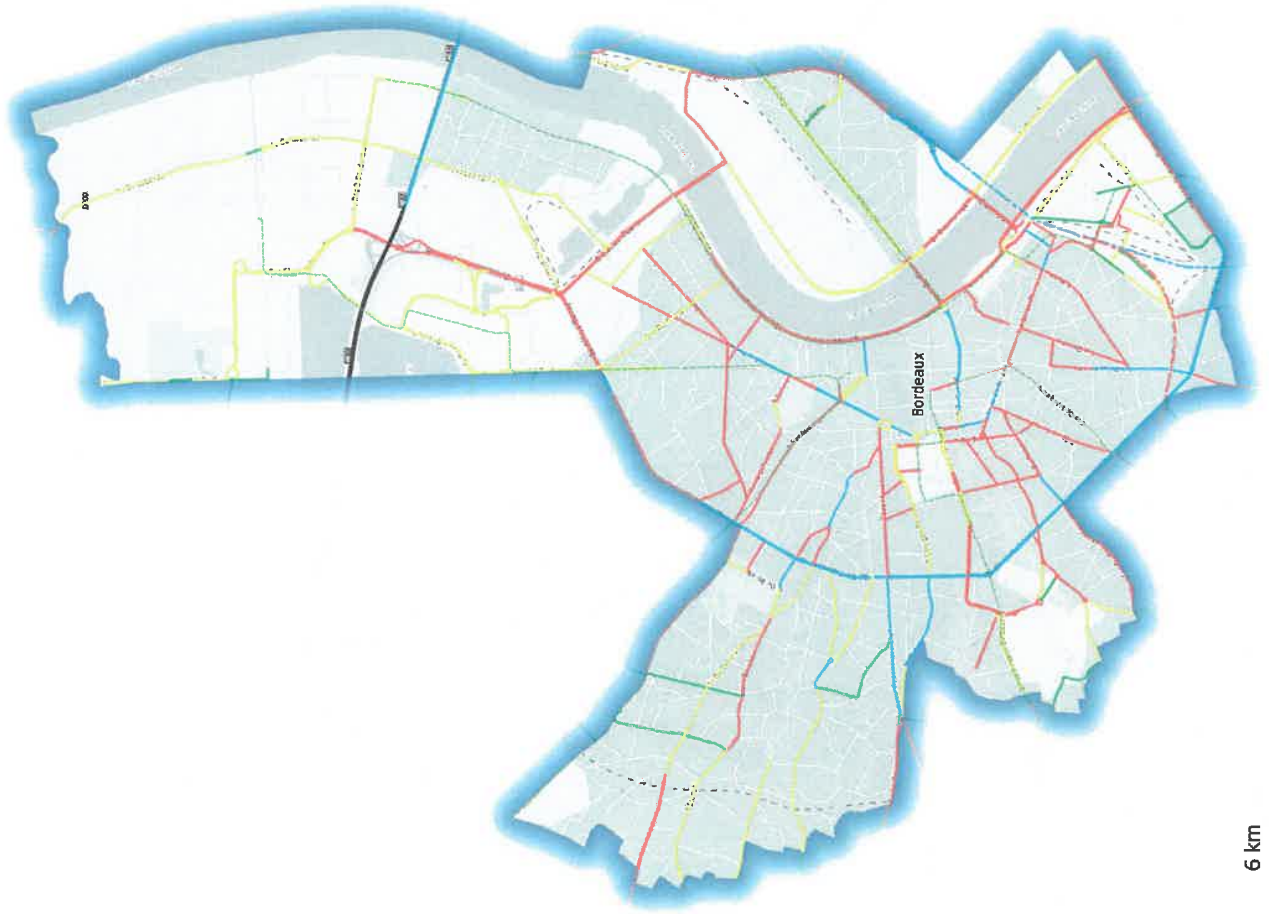
4 (30 m)



Classement sonore des infrastructures de transport terrestres Commune de BORDEAUX



- Classement sonore catégories (secteurs affectés)
- Ferré (SNCF Réseau)
- 2
 - 3
- Tramway
- 5 (10 m)
- Routier
- 1 (300 m)
 - 2 (250 m)
 - 3 (100 m)
 - 4 (30 m)
 - 5 (10 m)



Classement sonore des infrastructures de transport terrestres Commune de BOULLIAC





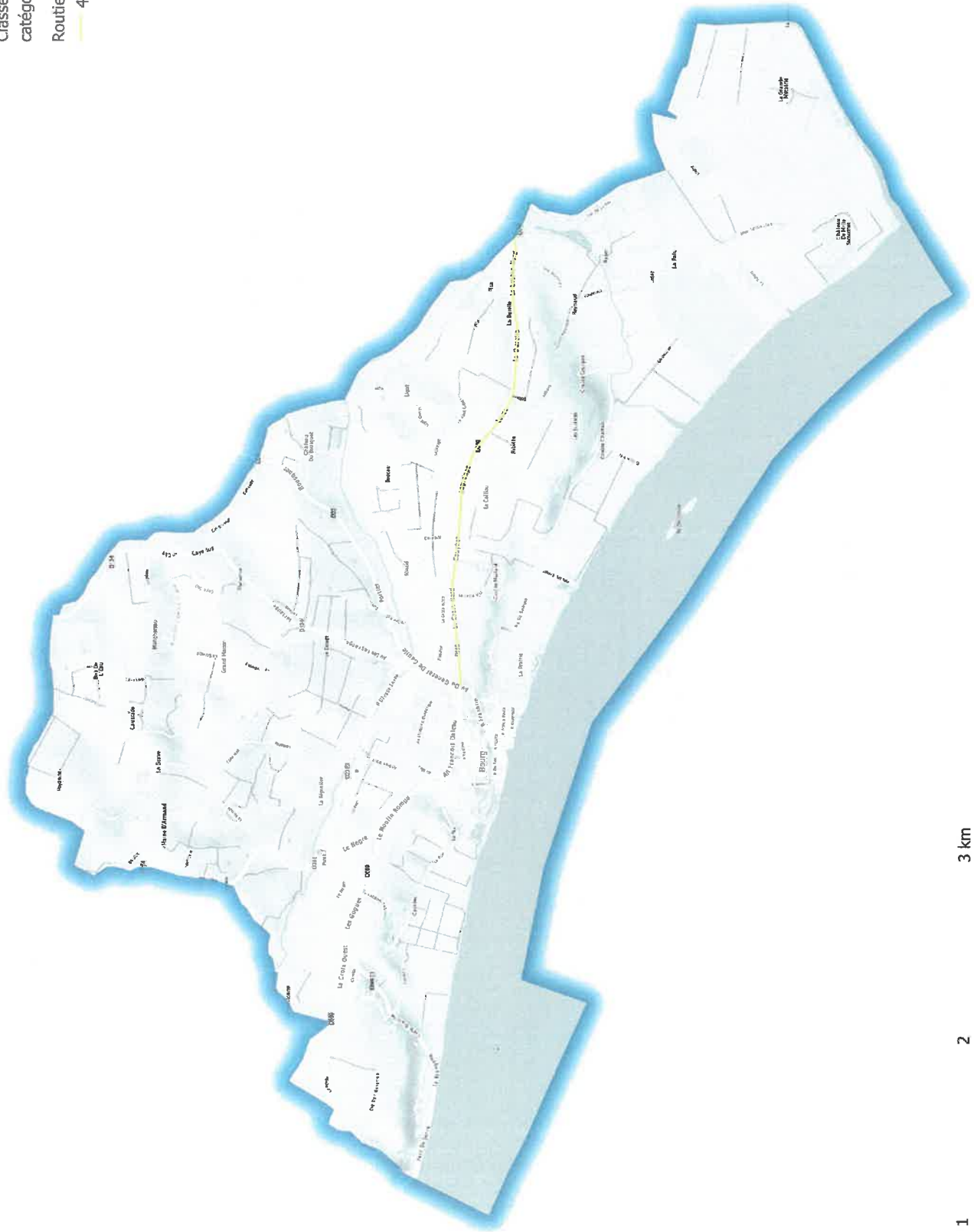
Classement sonore des infrastructures de transport terrestres Commune de BOURG



Classement sonore
catégories (secteurs affectés)

Routier

4 (30 m)



Date : 31.05.2022

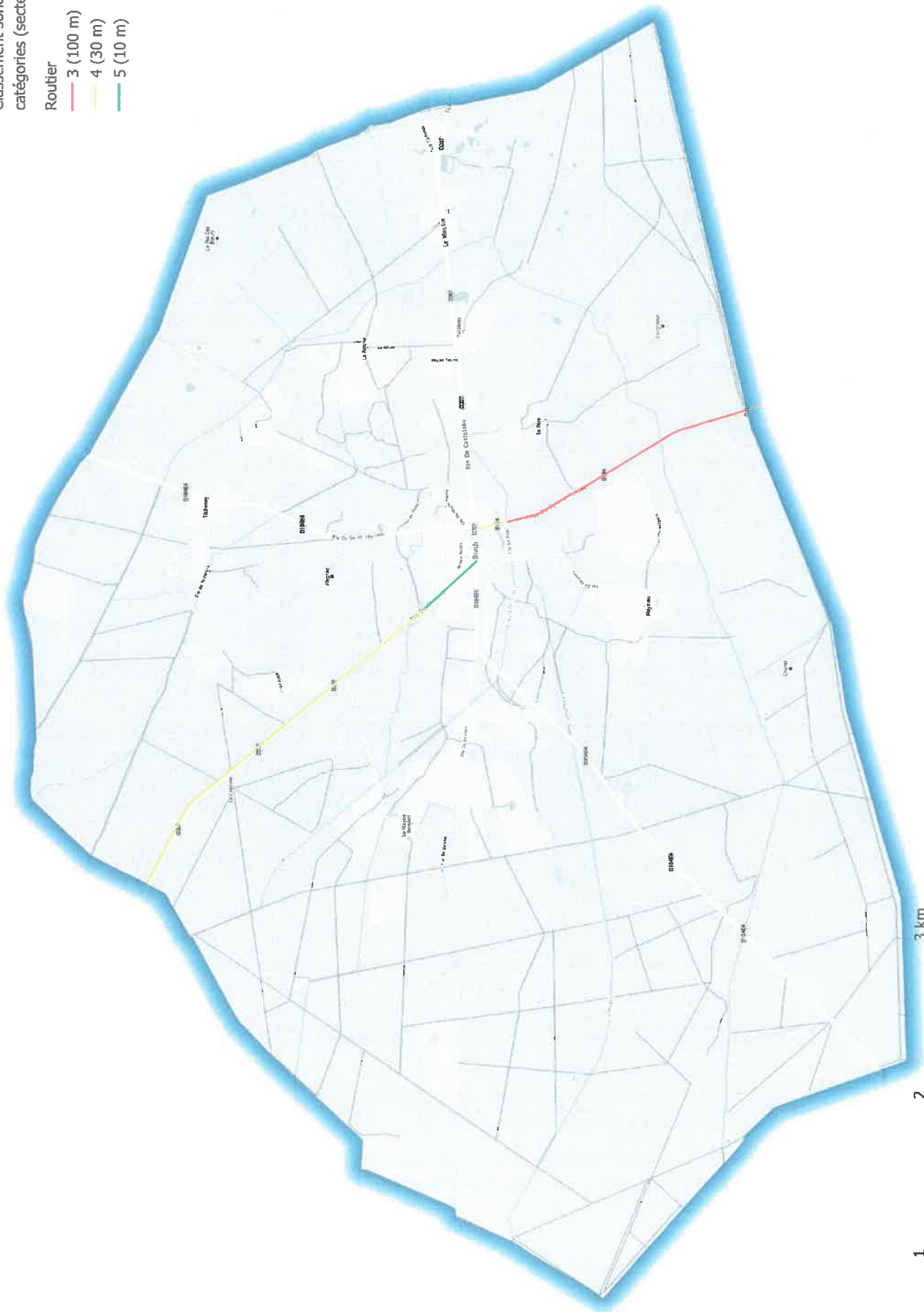
Classement sonore des infrastructures de transport terrestres Commune de BRACH



Classement sonore
catégories (secteurs affectés)

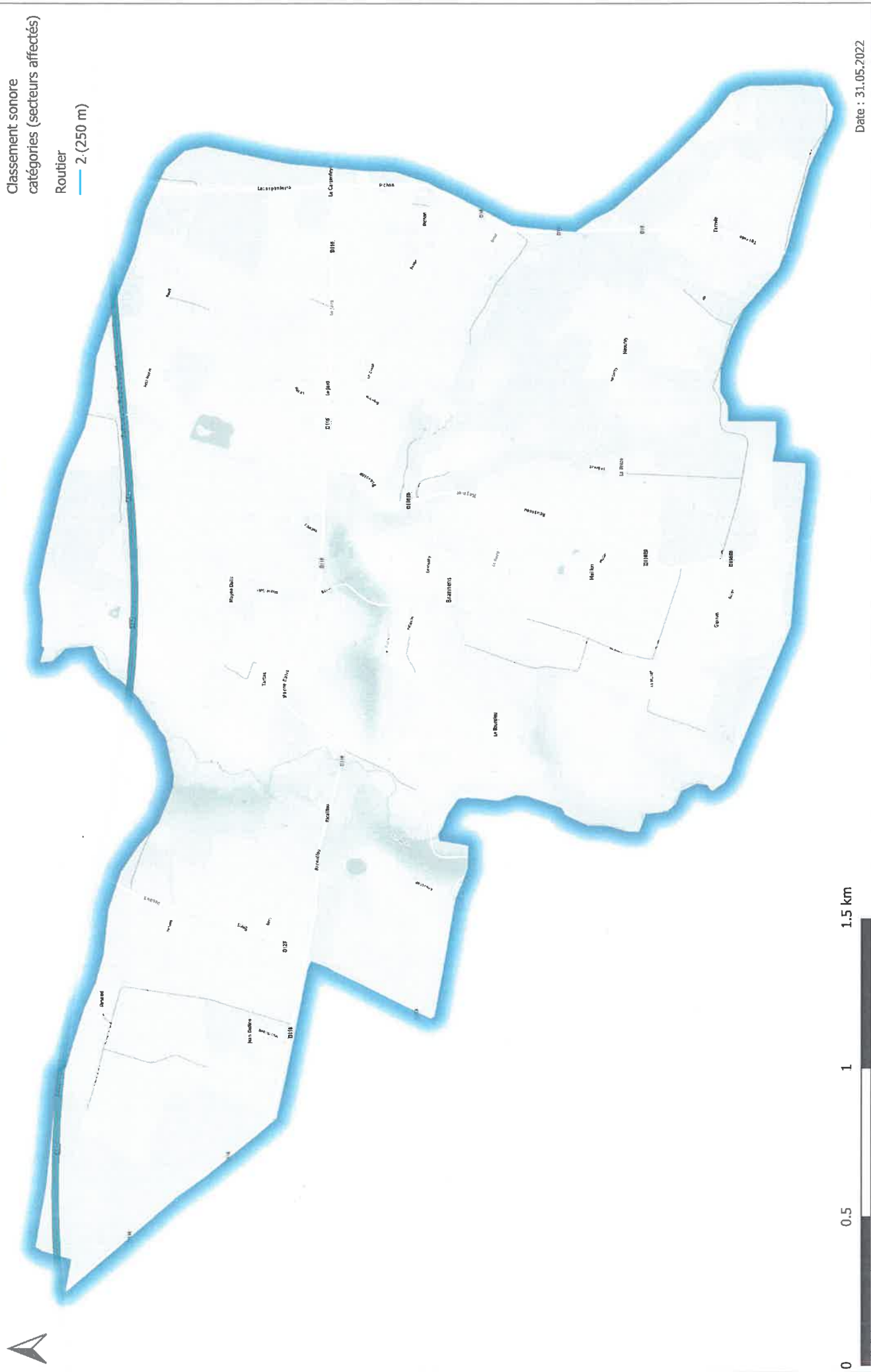
Routier

- 3 (100 m)
- 4 (30 m)
- 5 (10 m)



Date : 31.05.2022

Classement sonore des infrastructures de transport terrestres Commune de BRANNENS

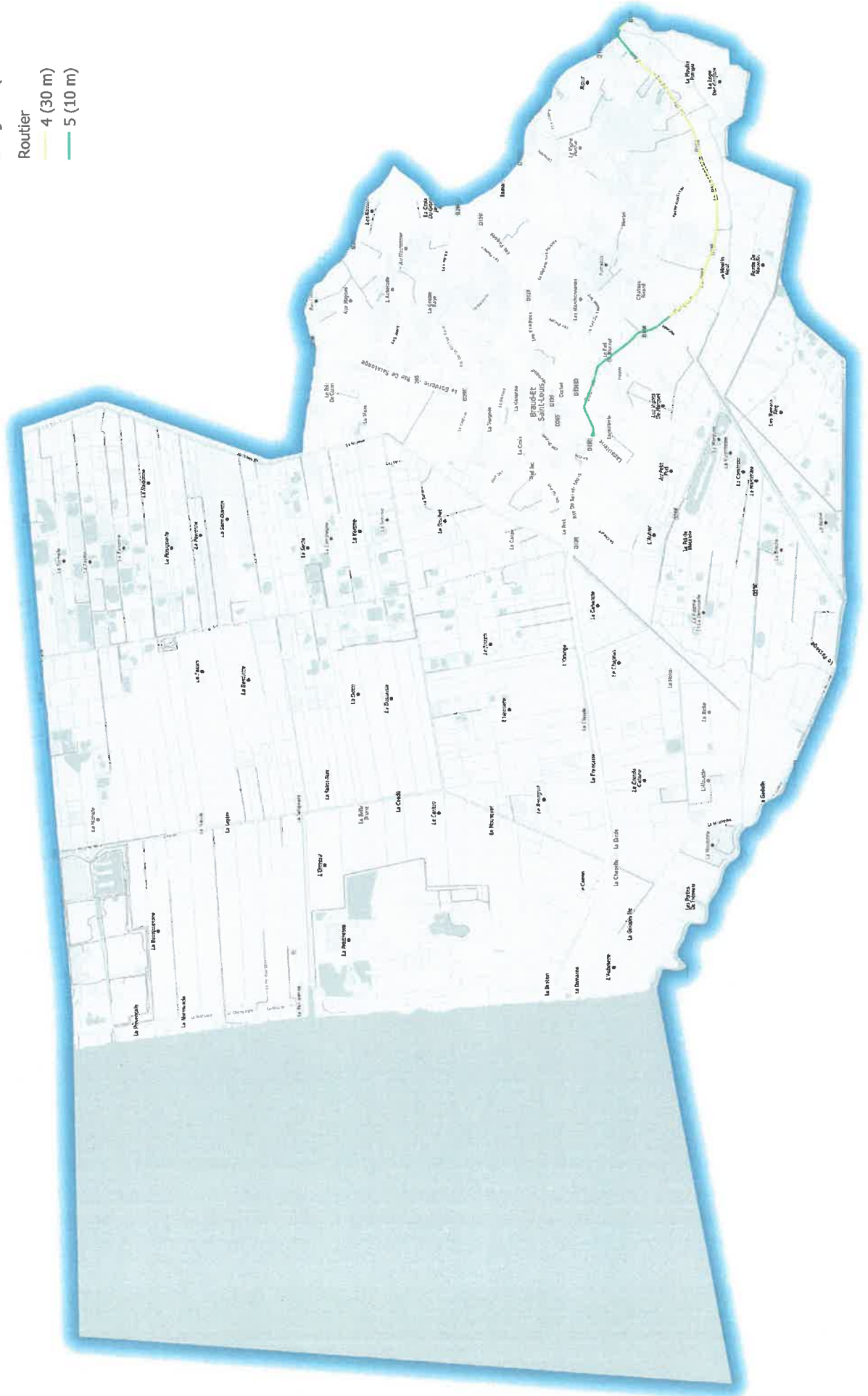


Classement sonore des infrastructures de transport terrestres Commune de BRAUD-ET-SAINT-LOUIS



Classement sonore
catégories (secteurs affectés)

- Routier
- 4 (30 m)
 - 5 (10 m)



Date : 31.05.2022

Classement sonore des infrastructures de transport terrestres Commune de BRUGES



Classement sonore
catégories (secteurs affectés)

- Tramway
 5 (10 m)
 Routier
 1 (300 m)
 3 (100 m)
 4 (30 m)
 5 (10 m)



Date : 31.05.2022

DDTM GIRONDE

33-2023-02-08-00011

Cartes du classement sonore des infrastructures de transports terrestres des communes de CADAUJAC à CUSSAC-FORT-MEDOC

Classement sonore des infrastructures de transport terrestres Commune de CADAUJAC



Classement sonore
catégories (secteurs affectés)

Ferré (SNCF Réseau)
3

Routier
1 (300 m)
4 (30 m)
5 (10 m)



Classement sonore des infrastructures de transport terrestres Commune de CADILLAC

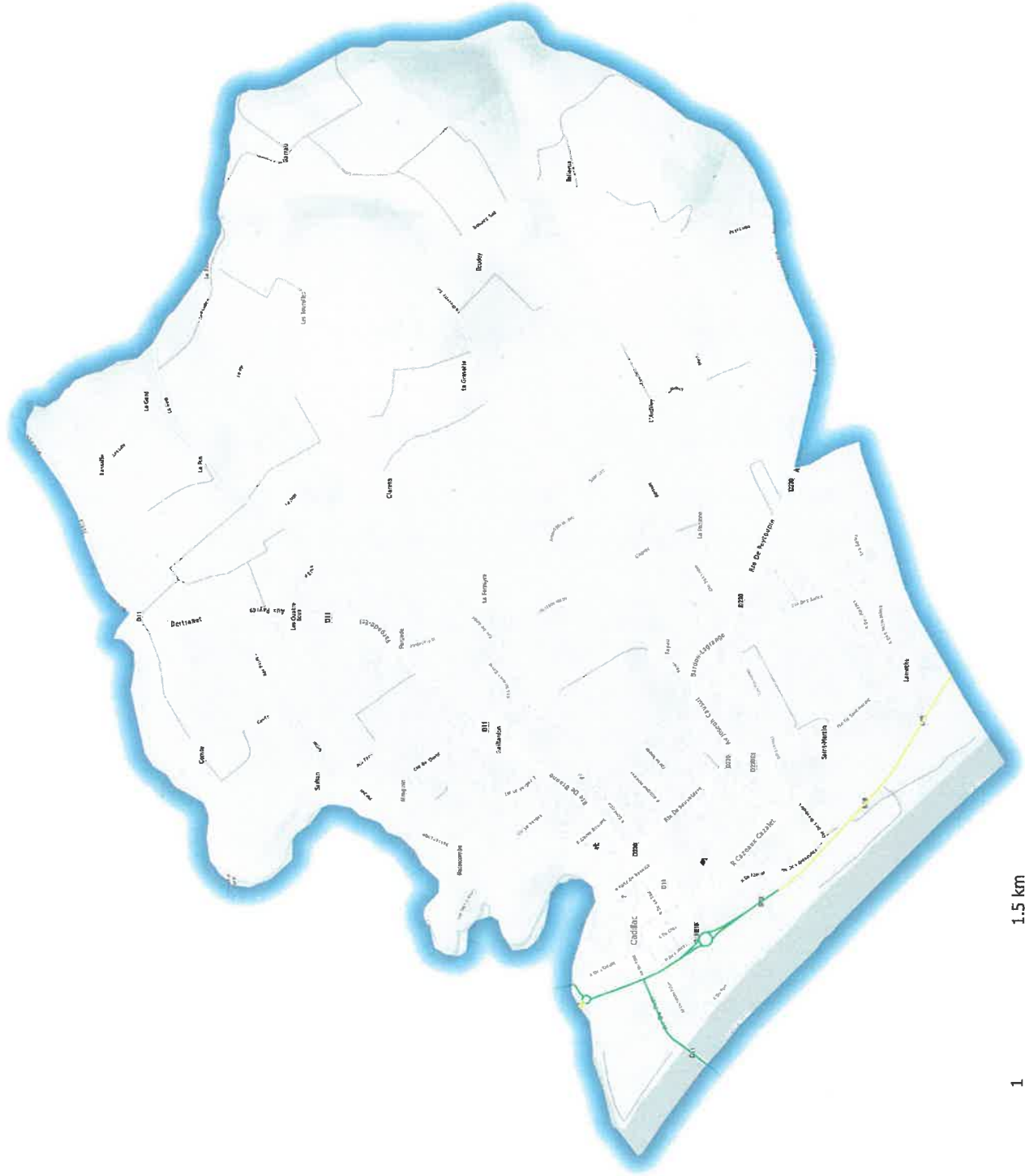


Classement sonore
catégories (secteurs affectés)

Routier

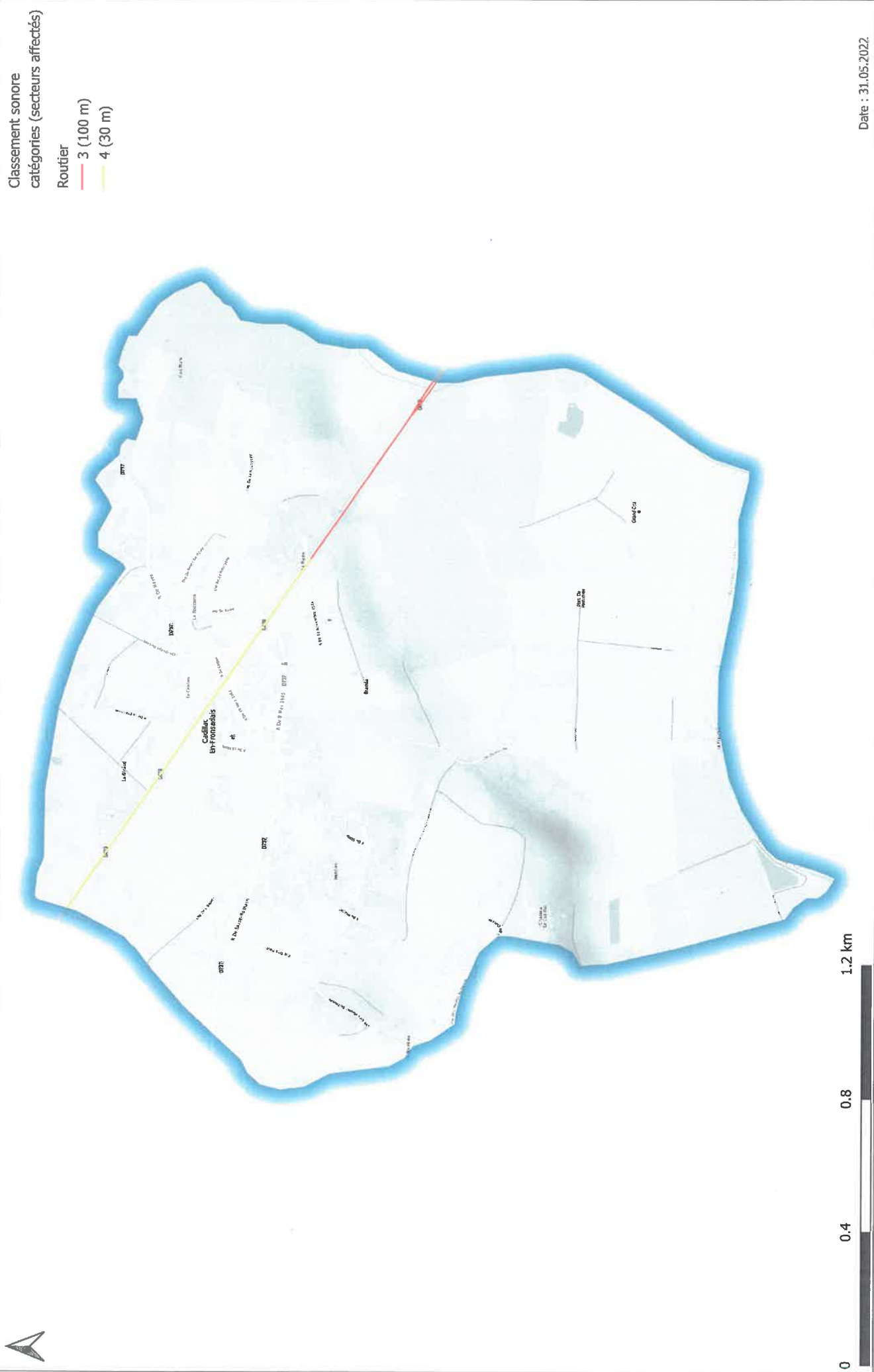
4 (30 m)

5 (10 m)



Date : 31.05.2022

Classement sonore des infrastructures de transport terrestres Commune de CADILLAC-EN-FRONSADAIS



Classement sonore des infrastructures de transport terrestres Commune de CAMARSAC

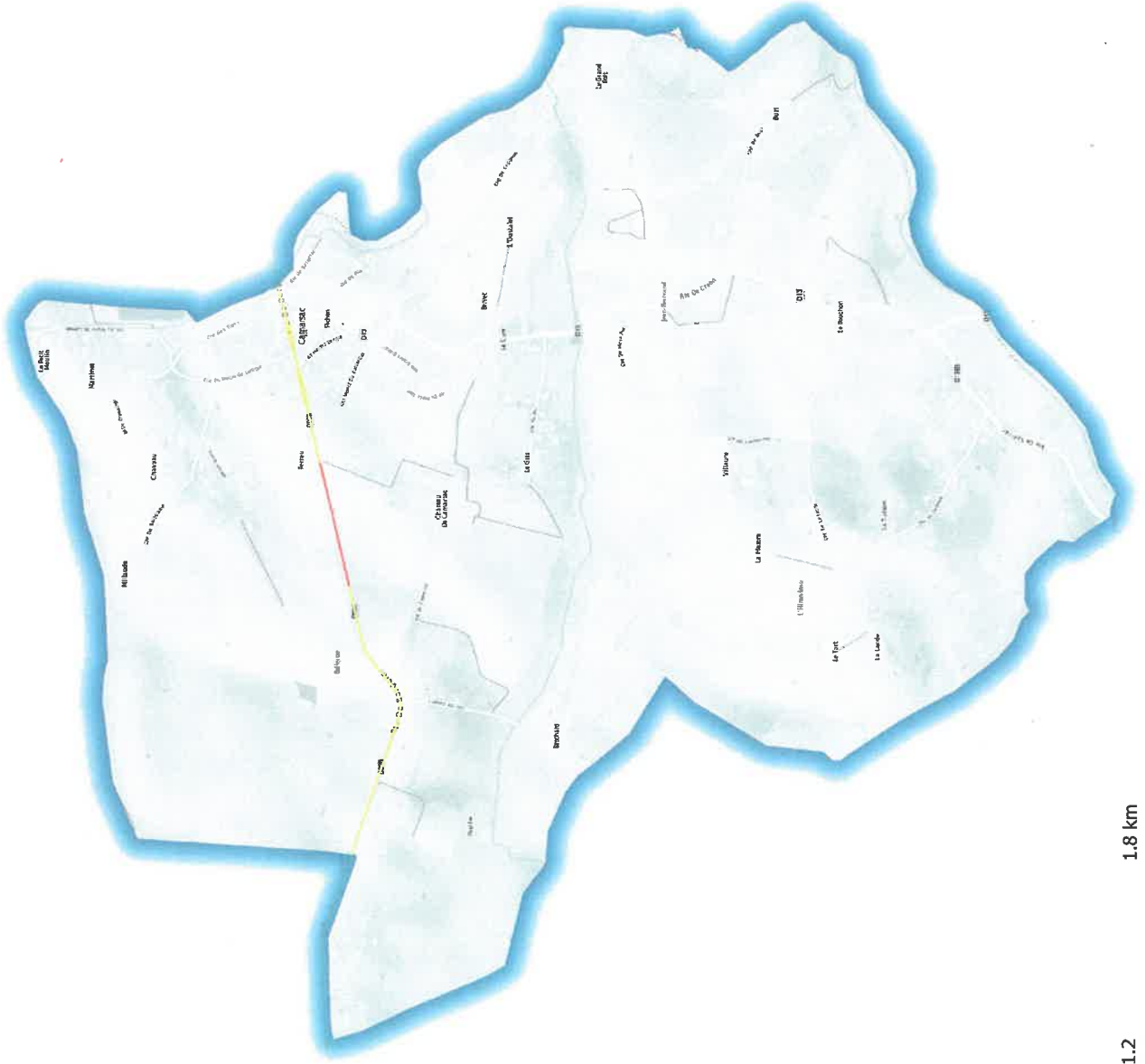


Classement sonore
catégories (secteurs affectés)

Routier

3 (100 m)

4 (30 m)



Date : 31.05.2022

Classement sonore des infrastructures de transport terrestres Commune de CAMBES



Classement sonore
catégories (secteurs affectés)

Routier

- 3 (100 m)
- 4 (30 m)
- 5 (10 m)



Classement sonore des infrastructures de transport terrestres Commune de CAMBLANES-ET-MEYNAC

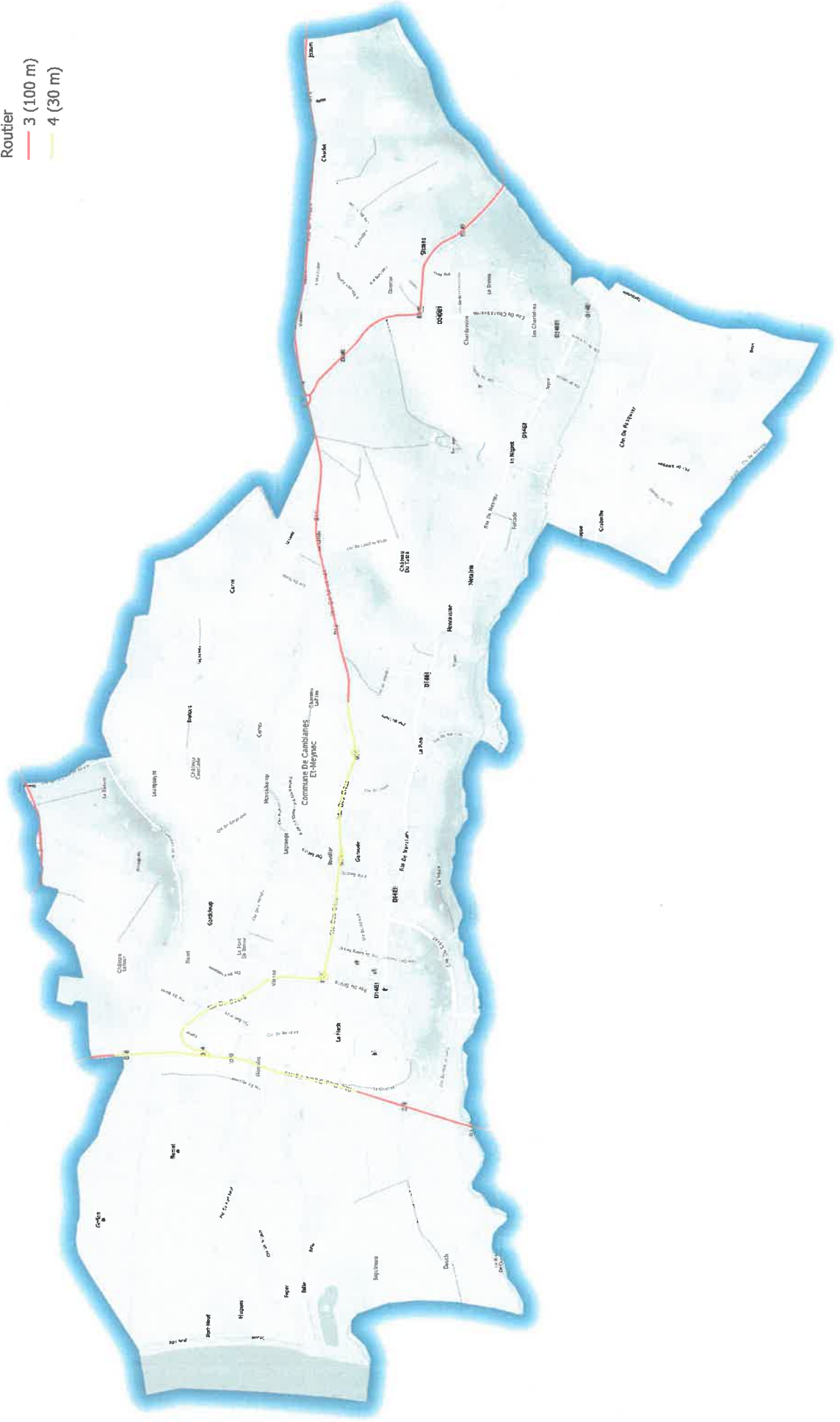


Classement sonore
catégories (secteurs affectés)

Routier

3 (100 m)

4 (30 m)



Date : 31.05.2022

Classement sonore des infrastructures de transport terrestres Commune de CAMPS-SUR-L'ISLE



Classement sonore
catégories (secteurs affectés)

Routier

- 2 (250 m)
- 4 (30 m)



1.5 km

1

0.5

0

Classement sonore des infrastructures de transport terrestres Commune de CANEJAN



Classement sonore des infrastructures de transport terrestres Commune de CAPTIEUX



PRÉFECTURE
DE LA GIRONDE



Classement sonore
catégories (secteurs affectés)
Routier — 3 (100 m)



9 km

6

3

0

Classement sonore des infrastructures de transport terrestres Commune de CARBON-BLANC



- Classement sonore
catégories (secteurs affectés)
- Ferré (SNCF Réseau)
3
- Routier
1 (300 m)
3 (100 m)
4 (30 m)



2,1 km

1,4

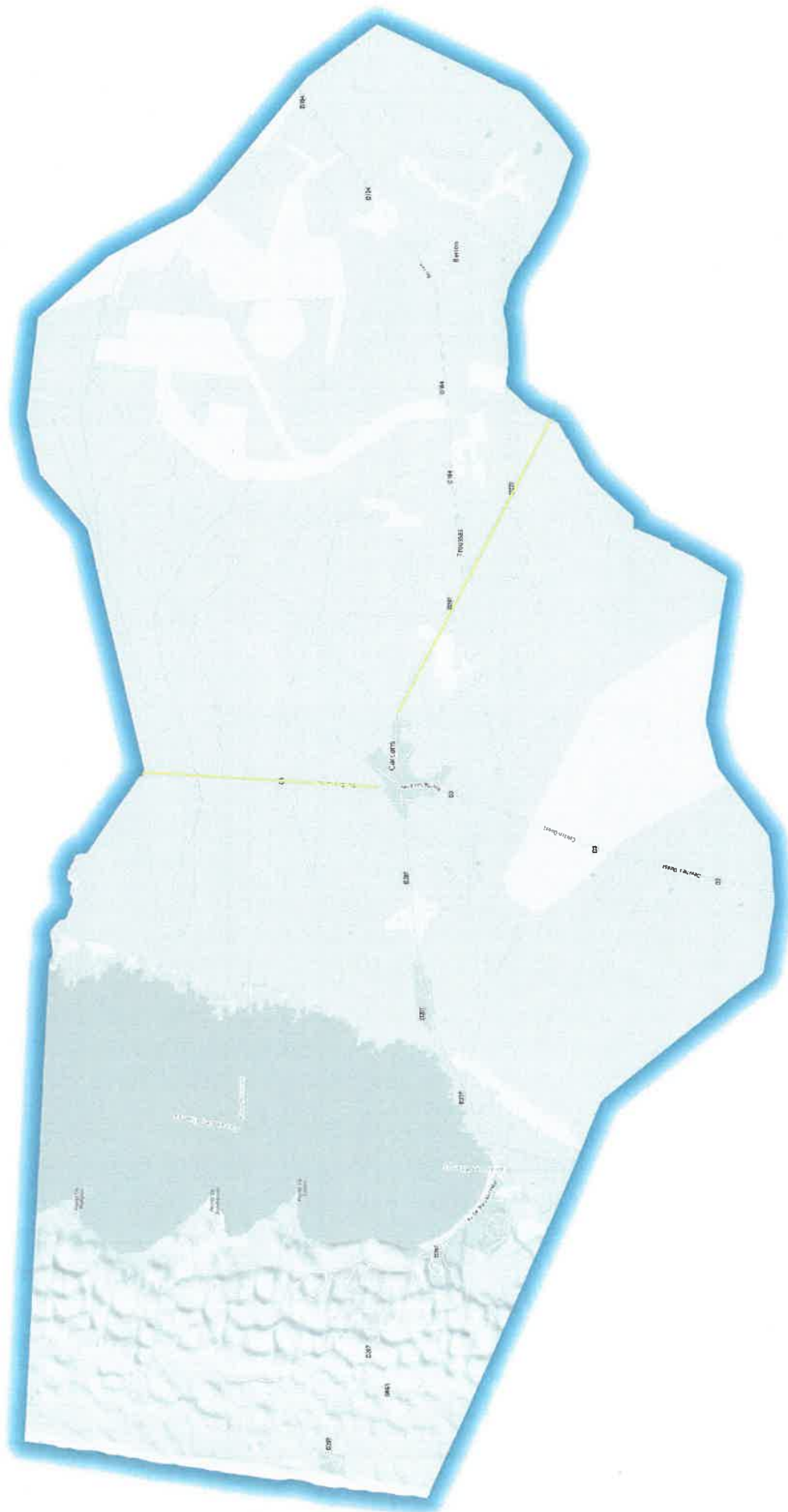
0,7

0

Classement sonore des infrastructures de transport terrestres Commune de CARCANS



Classement sonore
catégories (secteurs affectés)
Routier
4 (30 m)



Date : 31.05.2022

Classement sonore des infrastructures de transport terrestres Commune de CARDAN



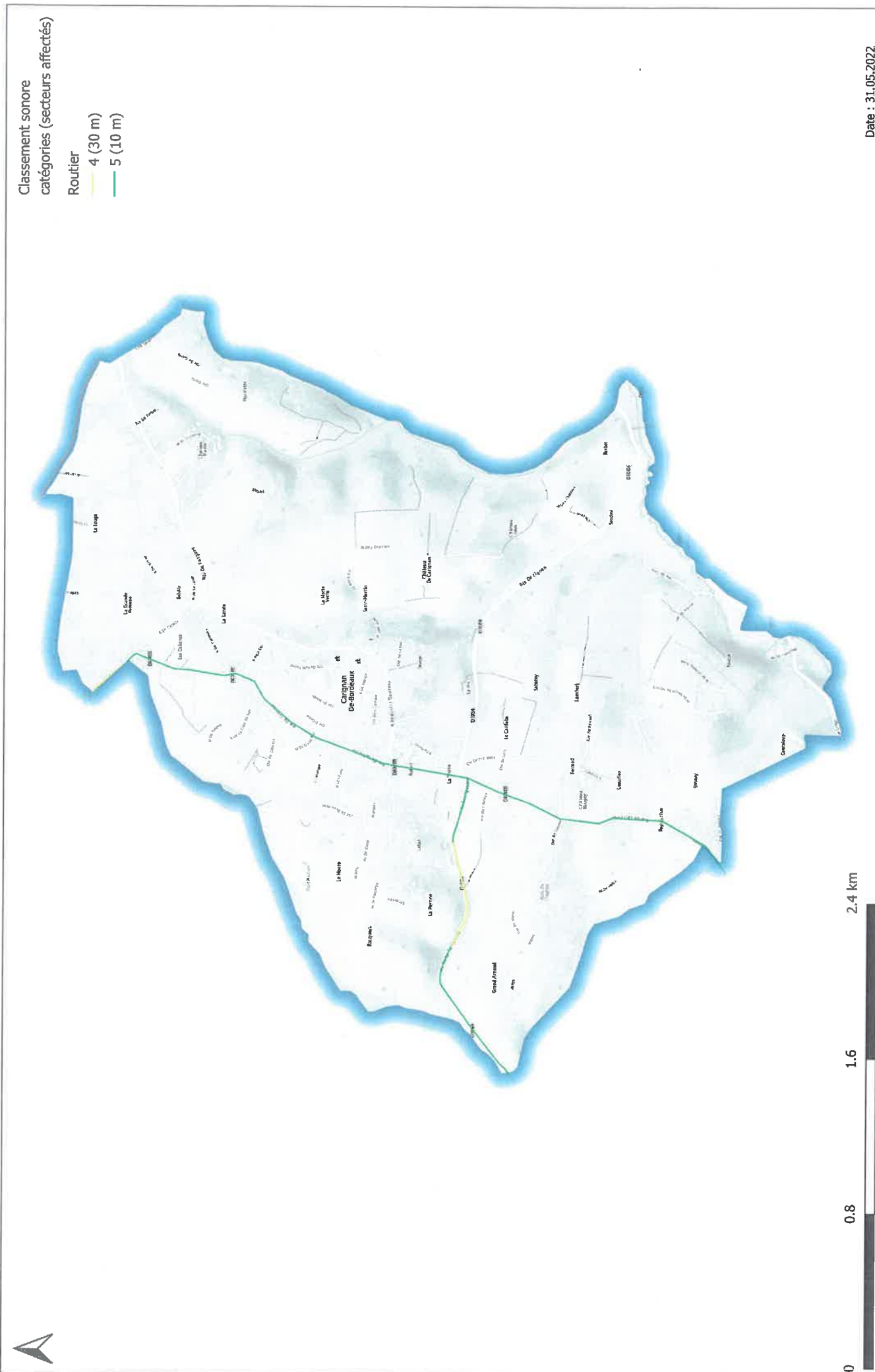
Classement sonore
catégories (secteurs affectés)

Routier
4 (30 m)



Date : 31.05.2022

Classement sonore des infrastructures de transport terrestres Commune de CARIIGNAN-DE-BORDEAUX



Classement sonore des infrastructures de transport terrestres Commune de CARS



Classement sonore
catégories (secteurs affectés)

Routier
— 3 (100 m)
— 4 (30 m)



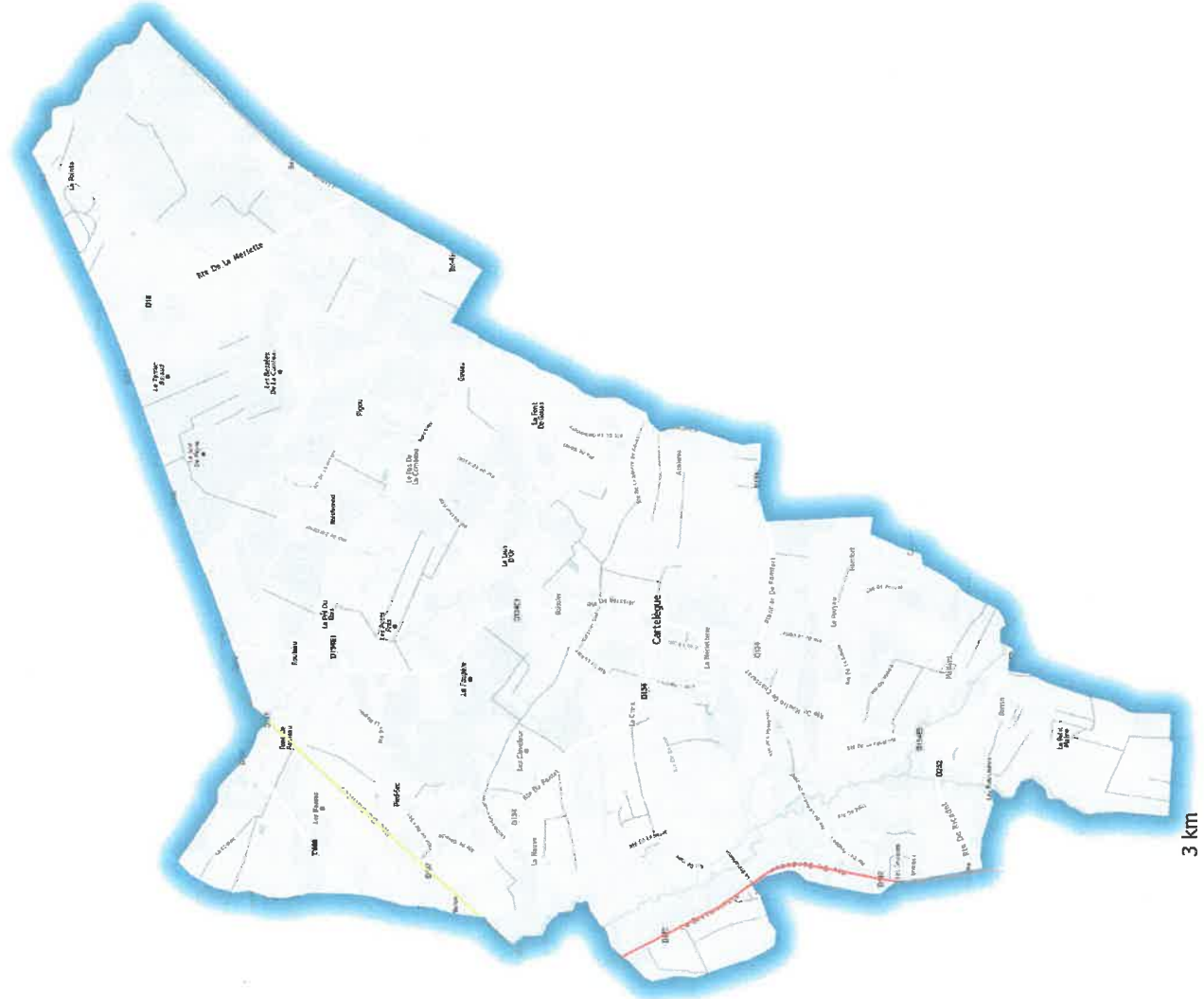
Classement sonore des infrastructures de transport terrestres Commune de CARTELEGUE



Classement sonore
catégories (secteurs affectés)

Routier

- 3 (100 m)
- 4 (30 m)



Classement sonore des infrastructures de transport terrestres Commune de CASSEUIL



Classement sonore
catégories (secteurs affectés)

Ferré (SNCF Réseau)
3

Routier
4 (30 m)



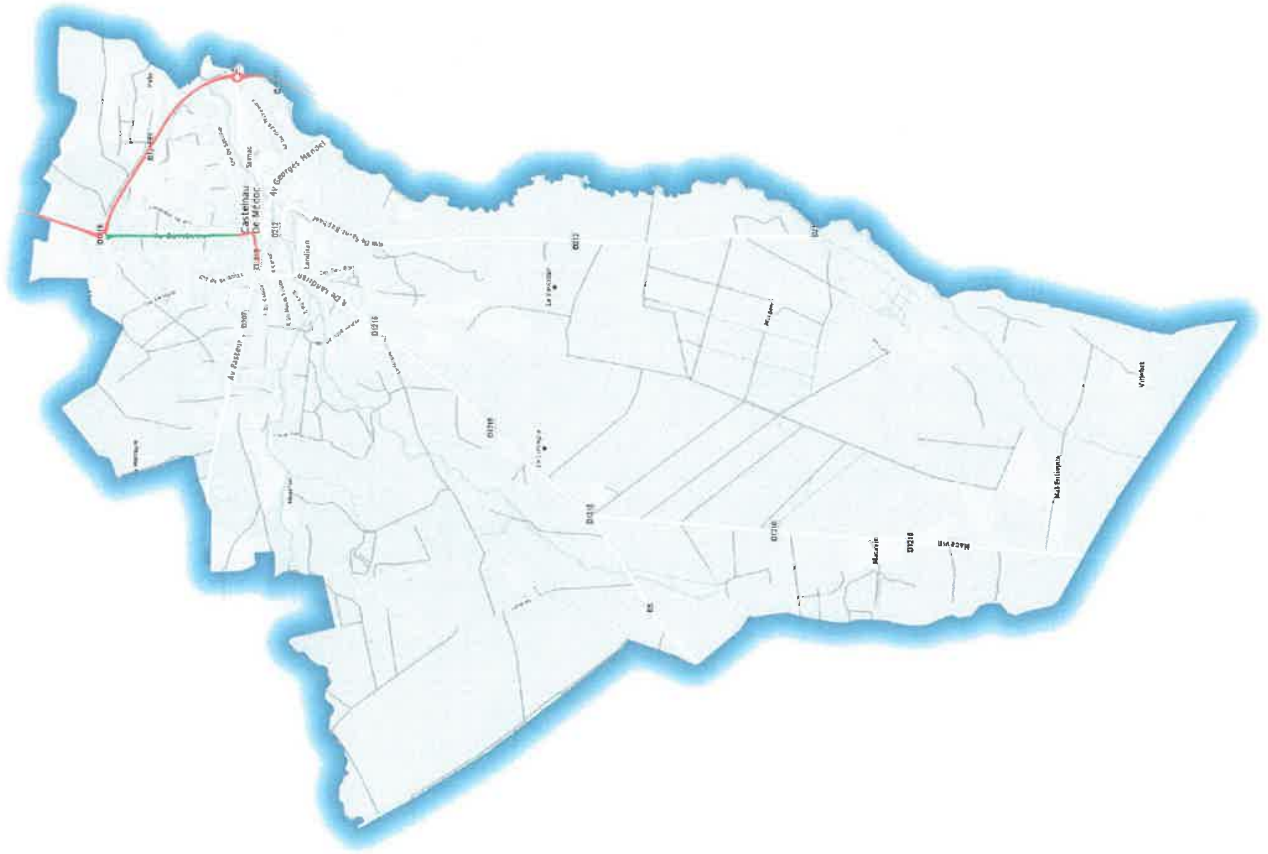
0 0.8 1.6 2.4 km

Classement sonore des infrastructures de transport terrestres Commune de CASTELNAU-DE-MEDOC



Classement sonore
catégories (secteurs affectés)

Routier
— 3 (100 m)
— 5 (10 m)



Classement sonore des infrastructures de transport terrestres Commune de CASTETS ET CASTILLON



Classement sonore
catégories (secteurs affectés)



Date : 31.05.2022

Classement sonore des infrastructures de transport terrestres Commune de CASTILLON-LA-BATAILLE

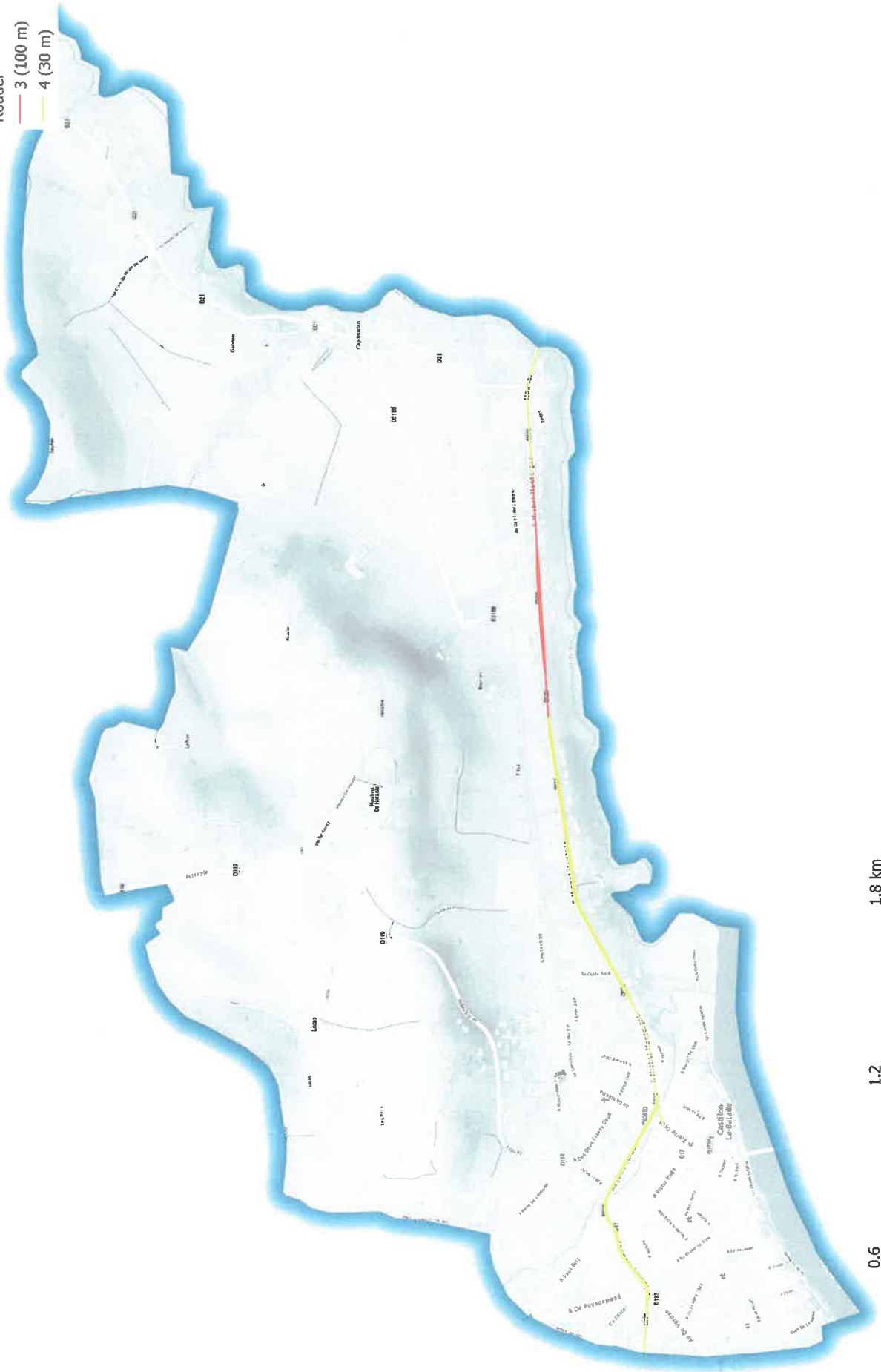


Classement sonore
catégories (secteurs affectés)

Routier

3 (100 m)

4 (30 m)



0 0.6 1.2 1.8 km

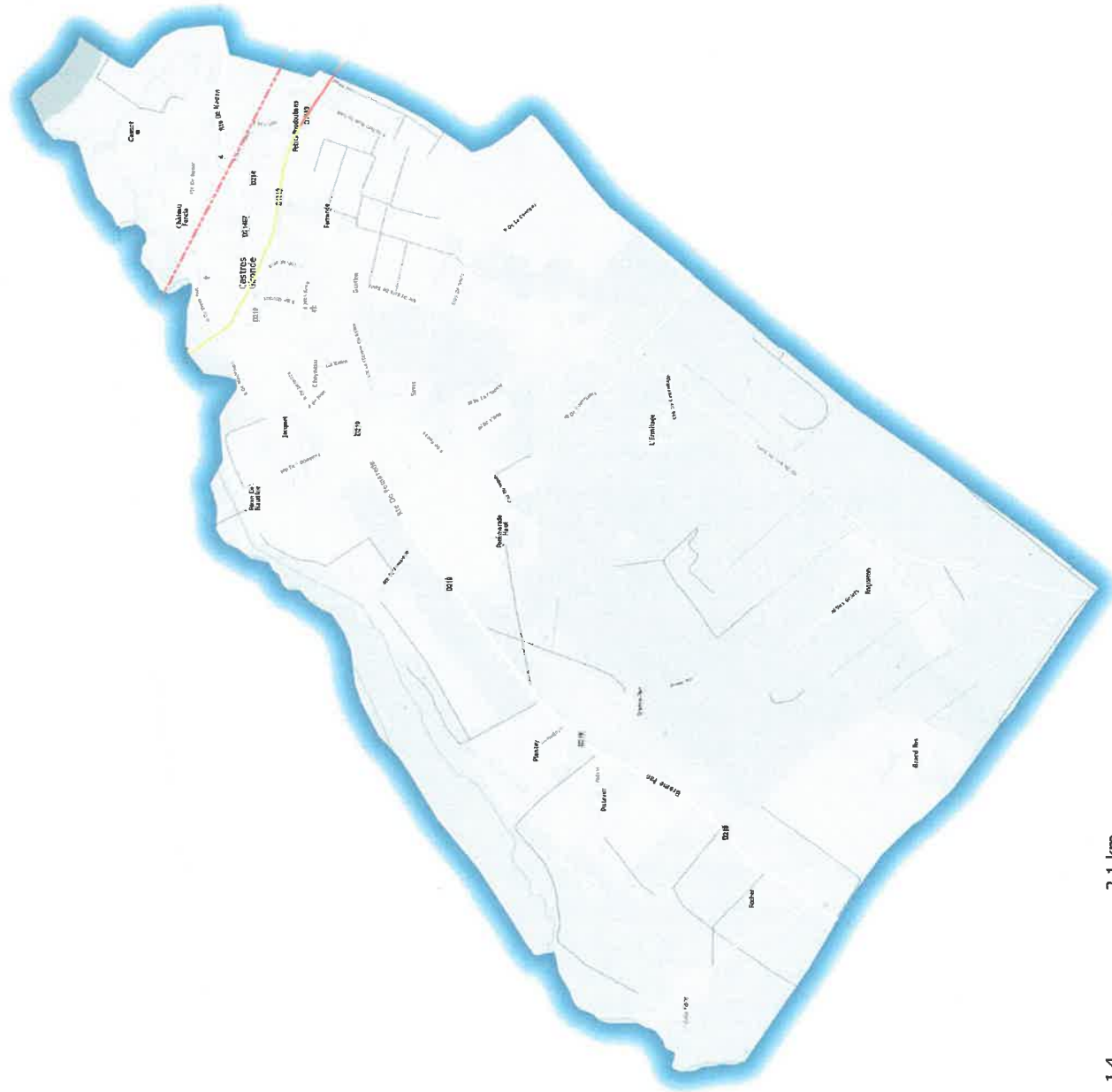
Classement sonore des infrastructures de transport terrestres Commune de CASTRES-GIRONDE



Classement sonore
catégories (secteurs affectés)

Ferré (SNCF Réseau)
3

Routier
3 (100 m)
4 (30 m)



Date : 31.05.2022

Classement sonore des infrastructures de transport terrestres Commune de CAUDROT



- Classement sonore
catégories (secteurs affectés)
- Ferré (SNCF Réseau)
 - 3
 - Routier
 - 4 (30 m)
 - 5 (10 m)



2.7 km

1.8

0.9

0

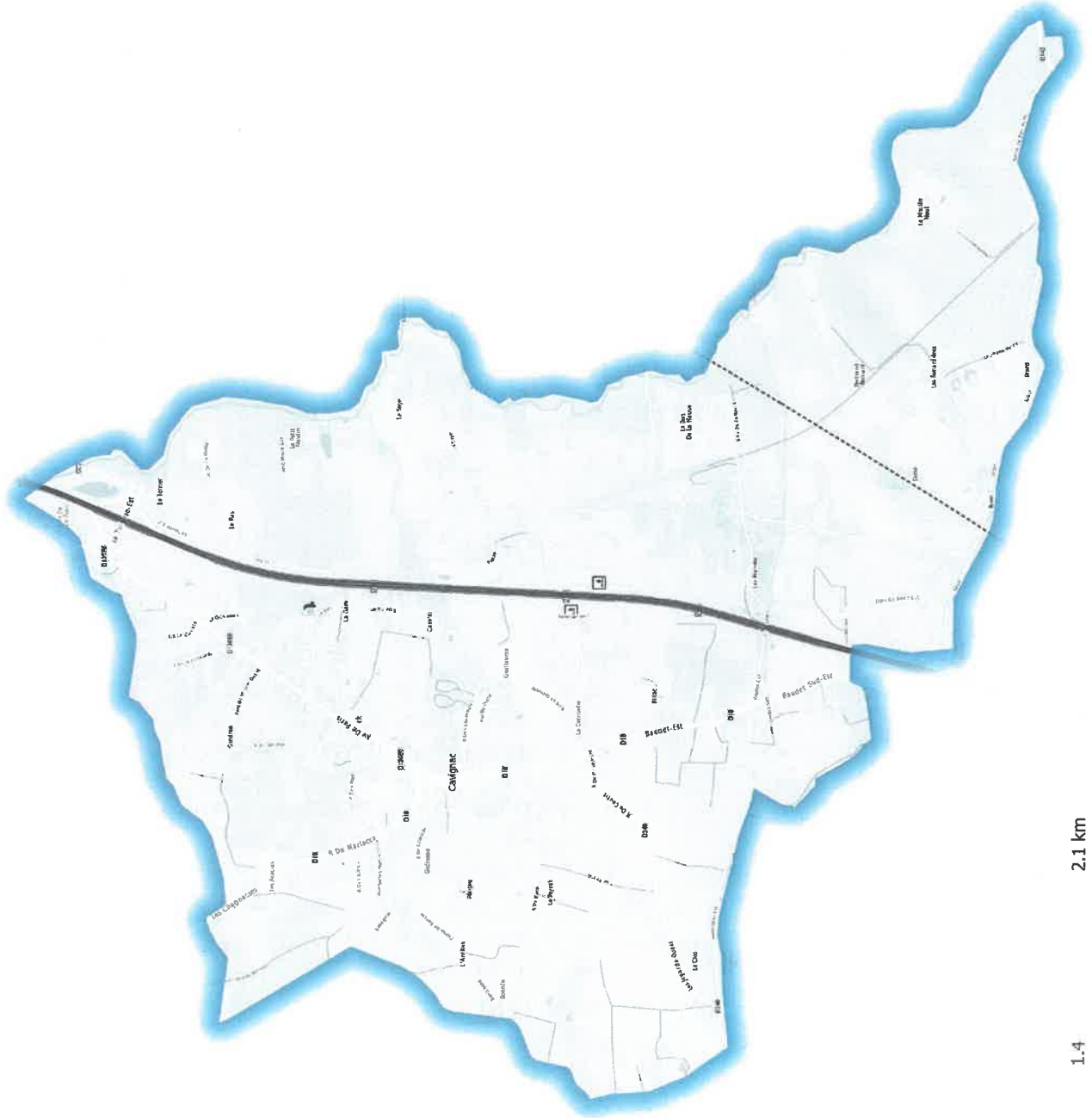


Date : 31.05.2022

Classement sonore des infrastructures de transport terrestres Commune de CAVIGNAC



Classement sonore
catégories (secteurs affectés)
 Ferré LGV SEA (LISEA)
 ----- 1
 Routier
 ——— 1 (300 m)



0 0.7 1.4 2.1 km

Date : 31.05.2022

Classement sonore des infrastructures de transport terrestres Commune de CENAC



Classement sonore
catégories (secteurs affectés)

Routier

3 (100 m)

4 (30 m)



Date : 31.05.2022

Classement sonore des infrastructures de transport terrestres Commune de CENON



- Classement sonore catégories (secteurs affectés)**
- Ferré (SNCF Réseau) --- 3
 - Tramway --- 5 (10 m)
 - Routier
 - 1 (300 m)
 - 3 (100 m)
 - 4 (30 m)



Classement sonore des infrastructures de transport terrestres Commune de CERONS



Classement sonore
catégories (secteurs affectés)

Ferré (SNCF Réseau)
3

Routier
4 (30 m)
5 (10 m)



Date : 31.05.2022

Classement sonore des infrastructures de transport terrestres Commune de CESTAS

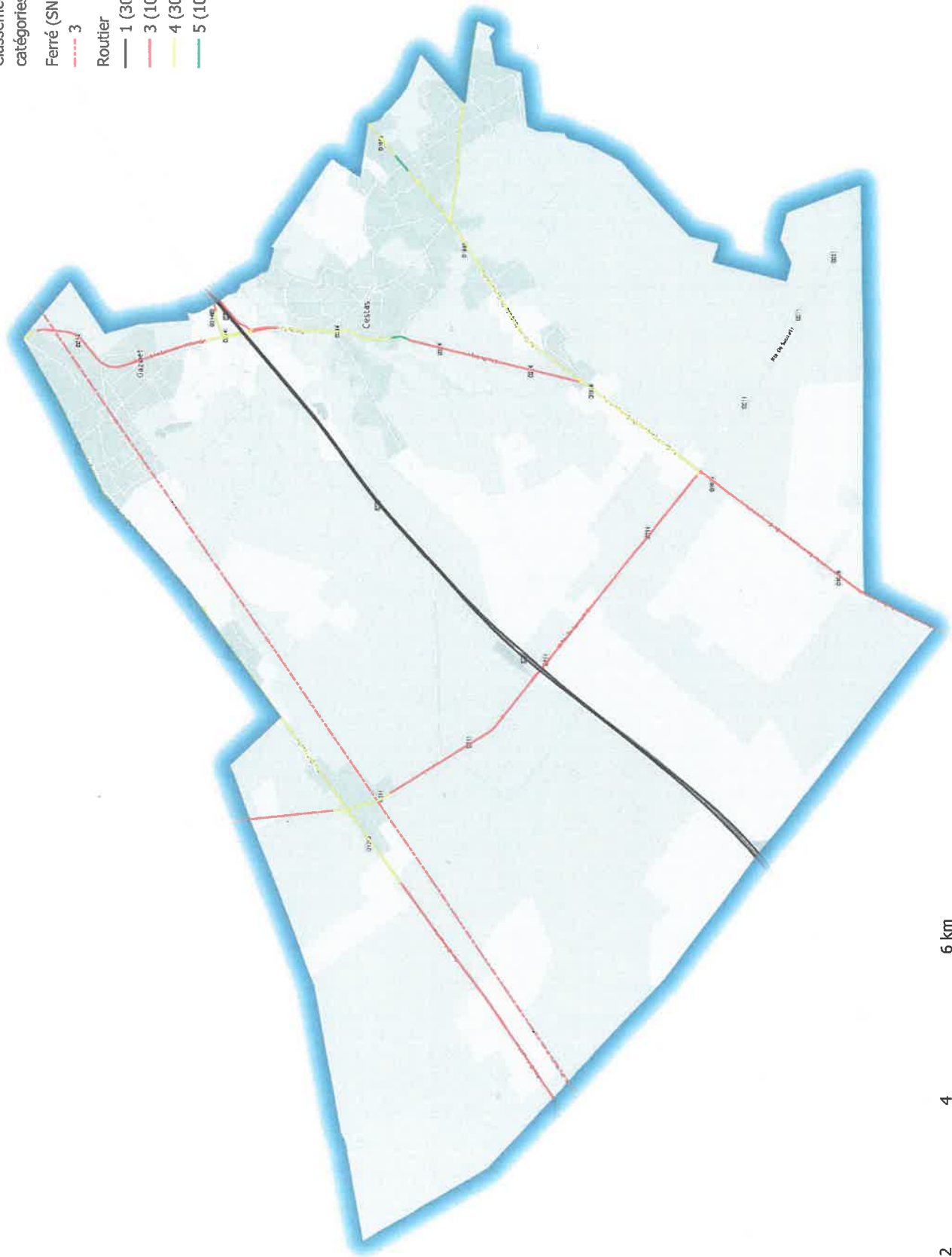


Classement sonore
catégories (secteurs affectés)

Ferré (SNCF Réseau)
3

Routier

- 1 (300 m)
- 3 (100 m)
- 4 (30 m)
- 5 (10 m)



Classement sonore des infrastructures de transport terrestres Commune de CEZAC



- Classement sonore
catégories (secteurs affectés)
- Ferré LGV SEA (LISEA)
----- 1
- Routier
—— 1 (300 m)
—— 2 (250 m)



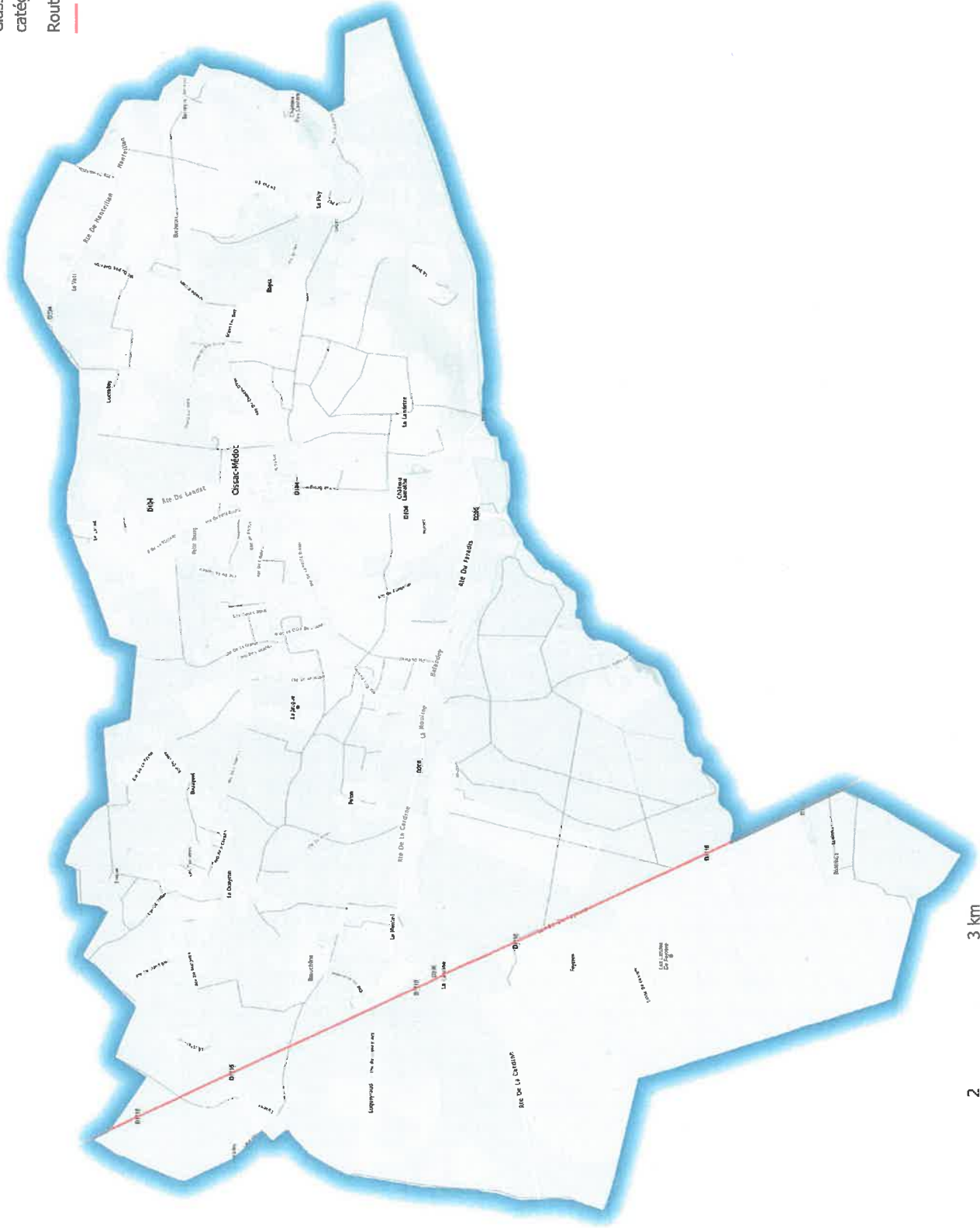
Classement sonore des infrastructures de transport terrestres Commune de CISSAC-MEDOC



Classement sonore
catégories (secteurs affectés)

Routier

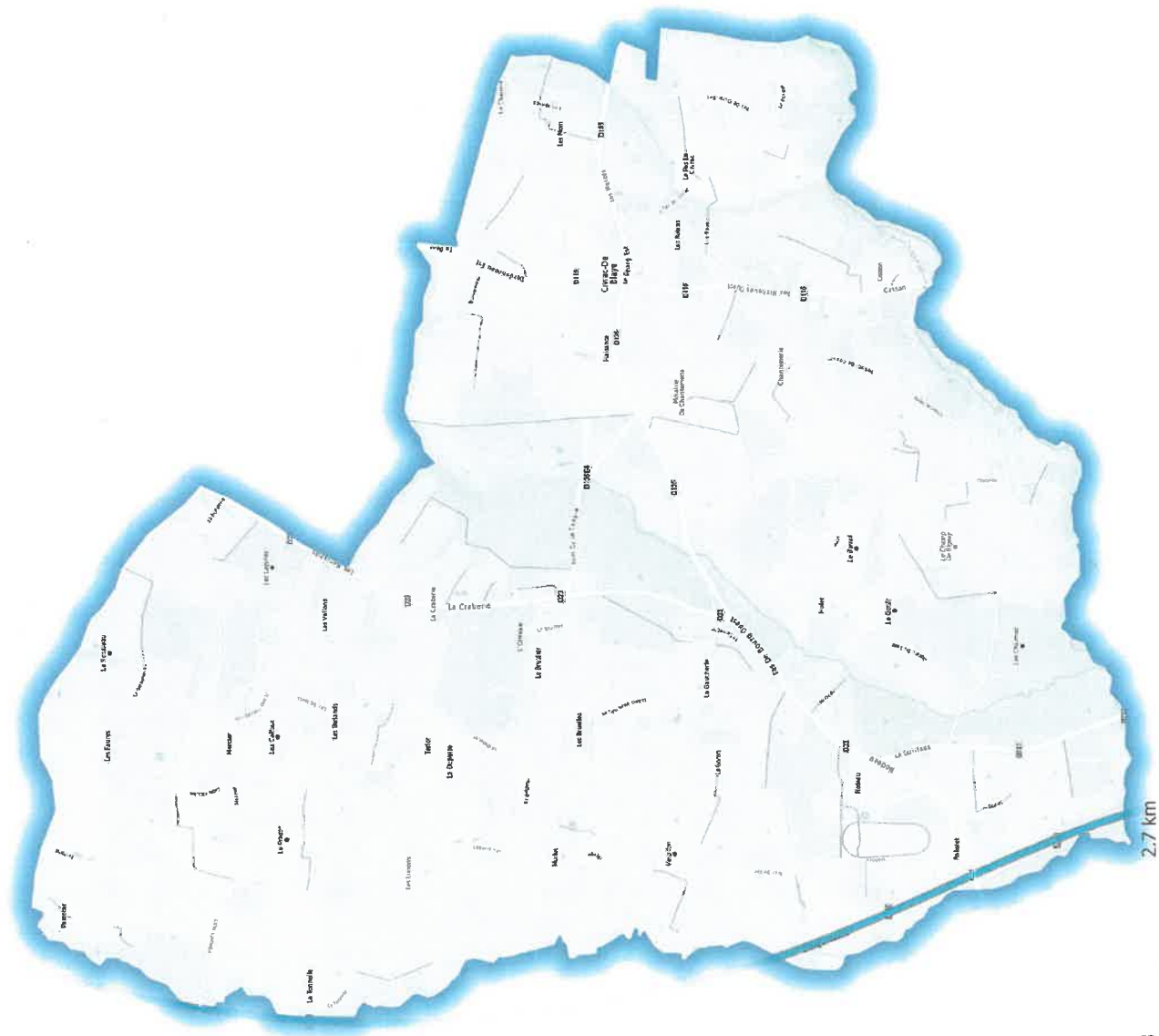
— 3 (100 m)



Classement sonore des infrastructures de transport terrestres Commune de CIVRAC-DE-BLAYE



Classement sonore
catégories (secteurs affectés)
Routier
— 2 (250 m)

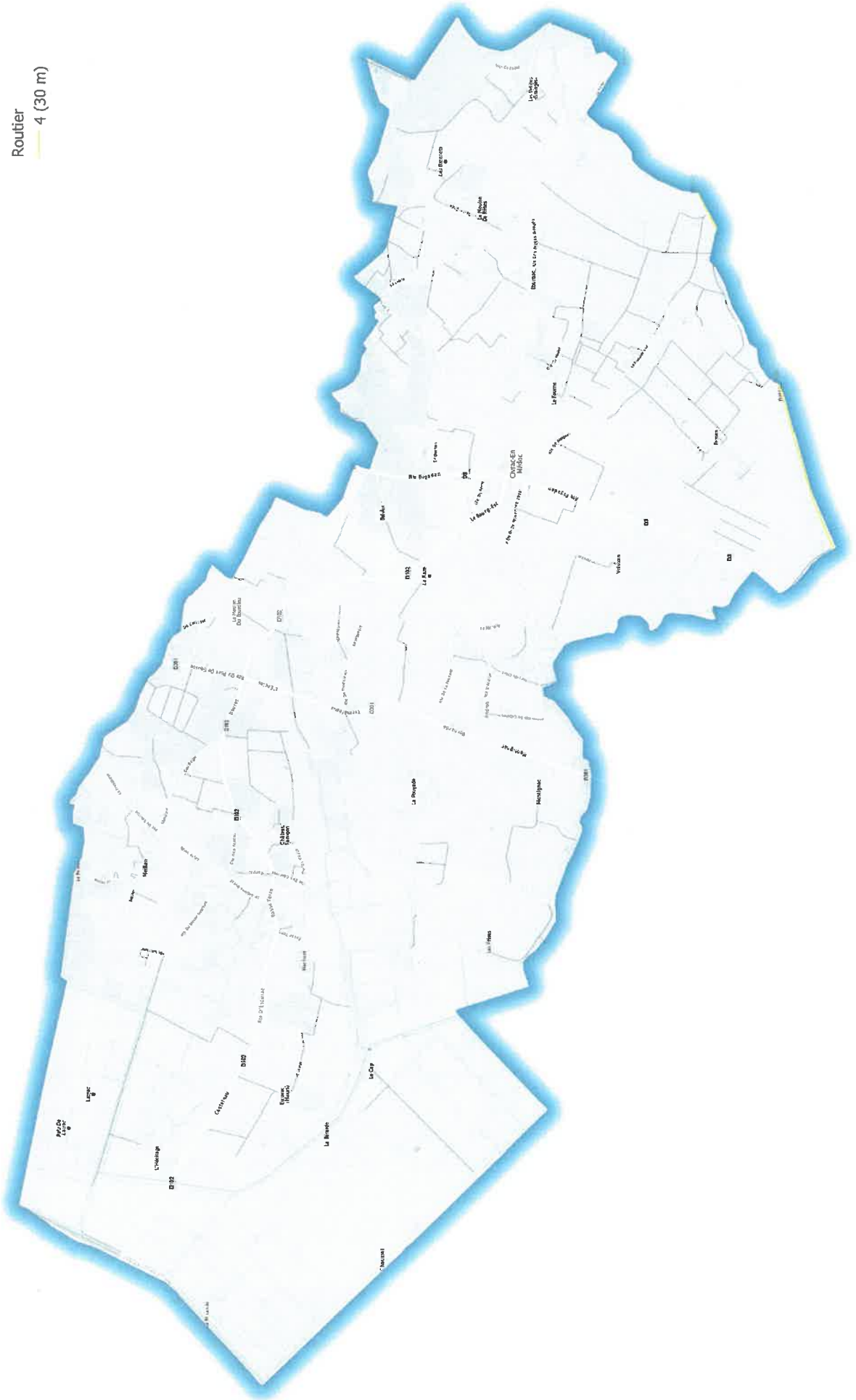


Classement sonore des infrastructures de transport terrestres Commune de CIVRAC-EN-MEDOC



Classement sonore
catégories (secteurs affectés)

Routier
4 (30 m)



Date : 31.05.2022

Classement sonore des infrastructures de transport terrestres Commune de COIMERES

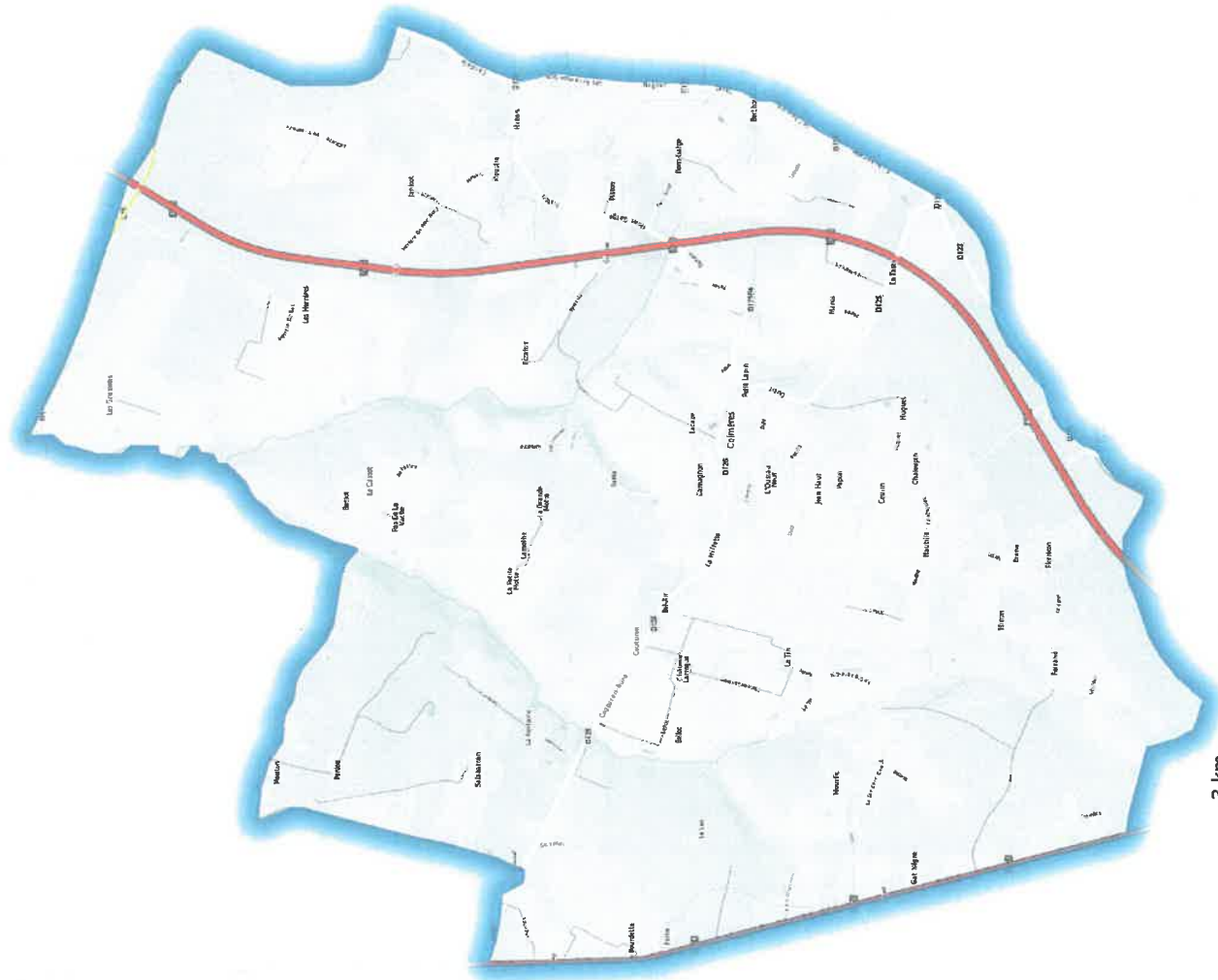


Classement sonore
catégories (secteurs affectés)

Routier

3 (100 m)

4 (30 m)



Classement sonore des infrastructures de transport terrestres Commune de COUQUEQUES



Classement sonore
catégories (secteurs affectés)

Routier
4 (30 m)
5 (10 m)



Date : 31.05.2022

Classement sonore des infrastructures de transport terrestres Commune de COUSTRAS



Classement sonore
catégories (secteurs affectés)

Ferré (SNCF Réseau)

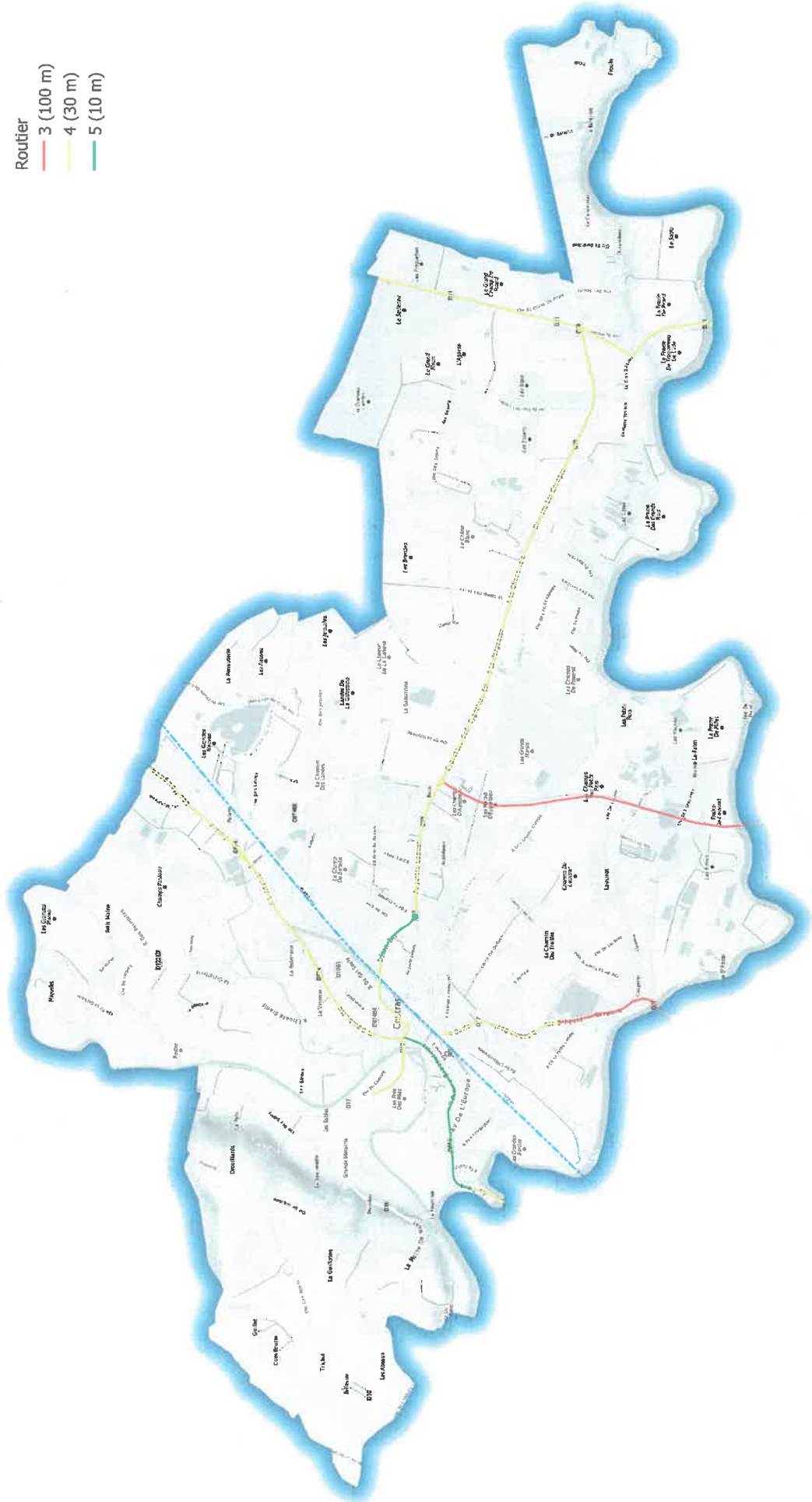
2

Routier

3 (100 m)

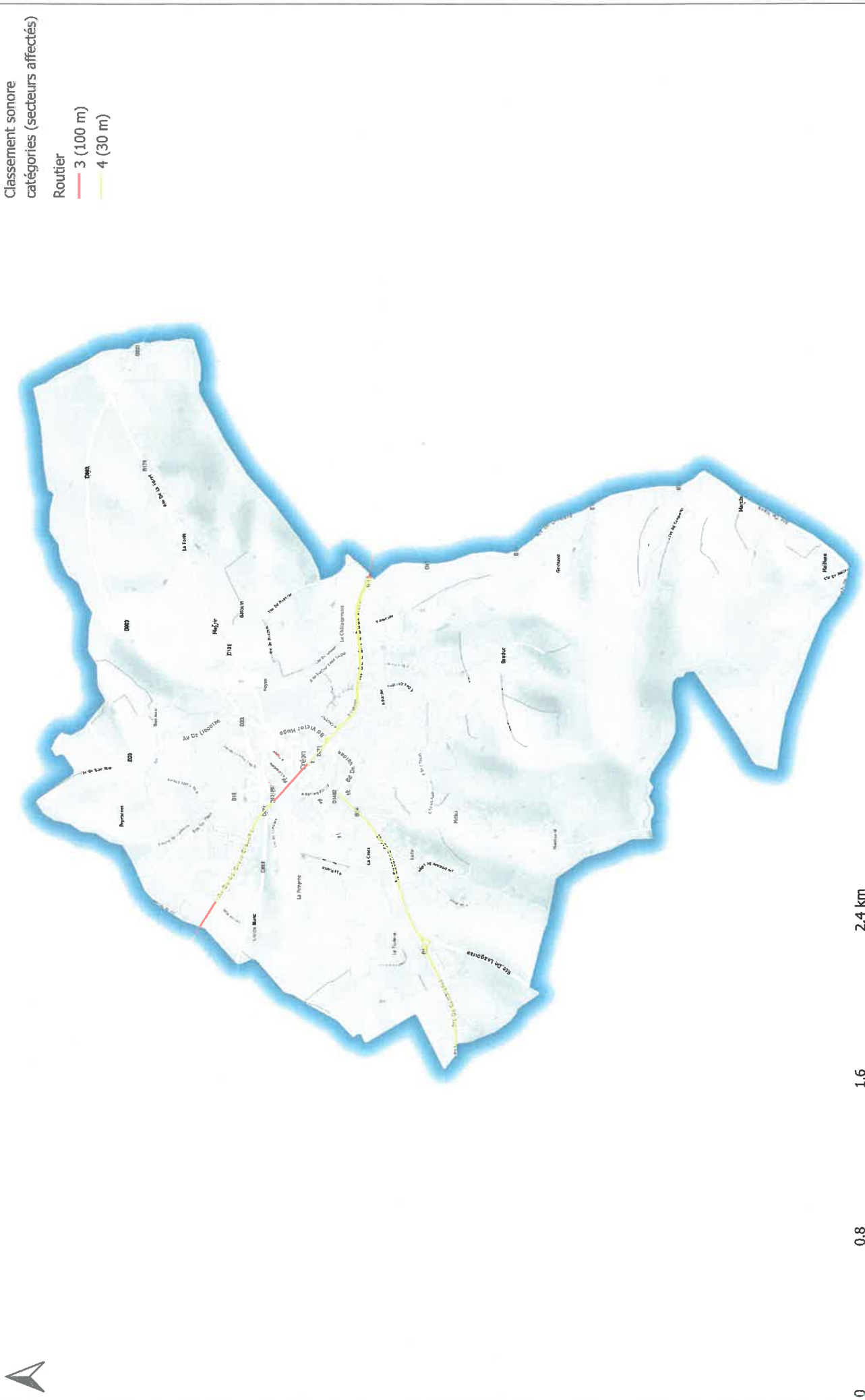
4 (30 m)

5 (10 m)



Date : 31.05.2022

Classement sonore des infrastructures de transport terrestres Commune de CREON

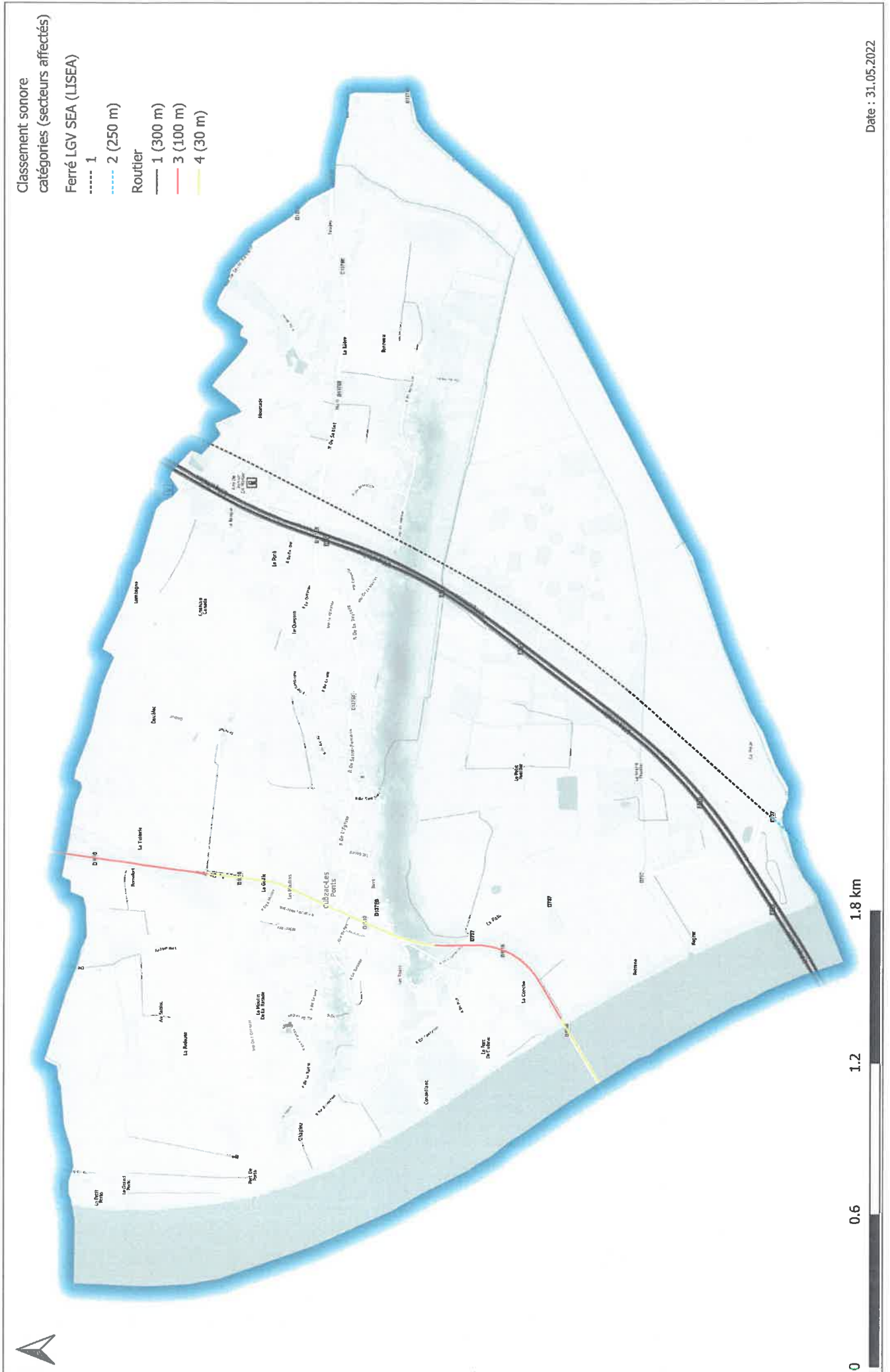


Classement sonore des infrastructures de transport terrestres Commune de CUBNEZAIS

Classement sonore
catégories (secteurs affectés)



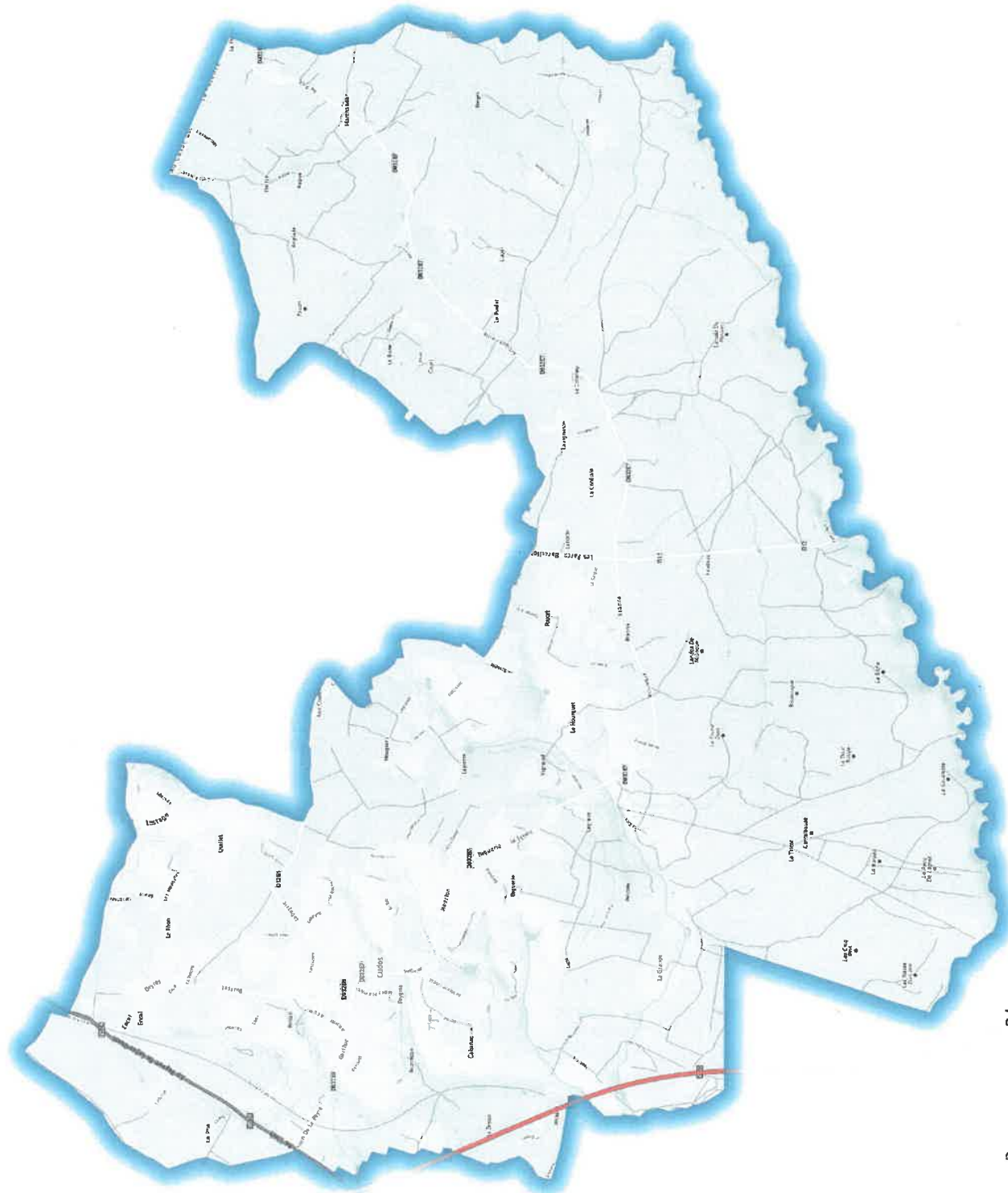
Classement sonore des infrastructures de transport terrestres Commune de CUBZAC-LES-PONTS



Classement sonore des infrastructures de transport terrestres Commune de CUDOS



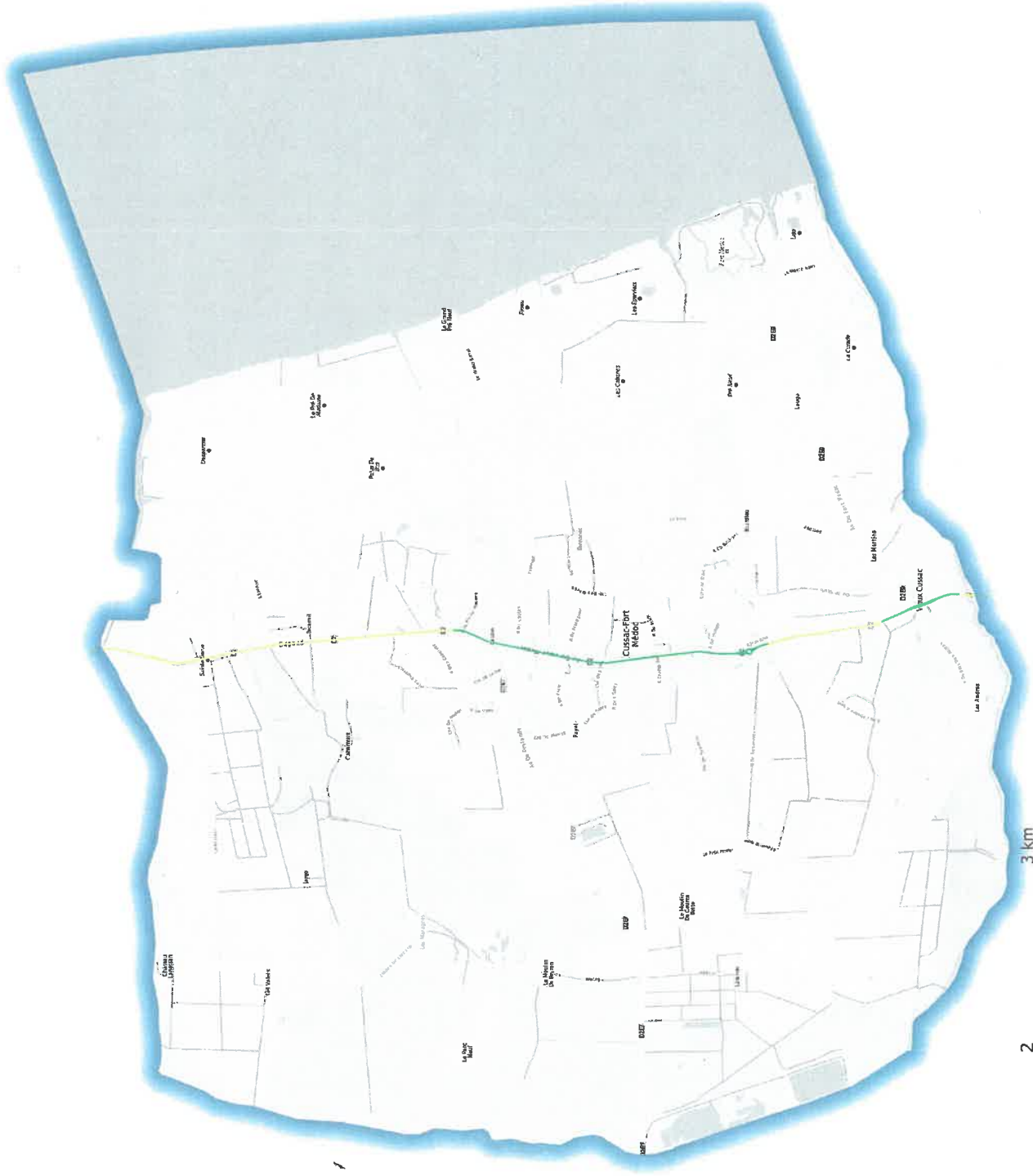
Classement sonore
catégories (secteurs affectés)
Routier
— 3 (100 m)



Classement sonore des infrastructures de transport terrestres Commune de CUSSAC-FORT-MEDOC



Classement sonore
catégories (secteurs affectés)
Routier
4 (30 m)
5 (10 m)



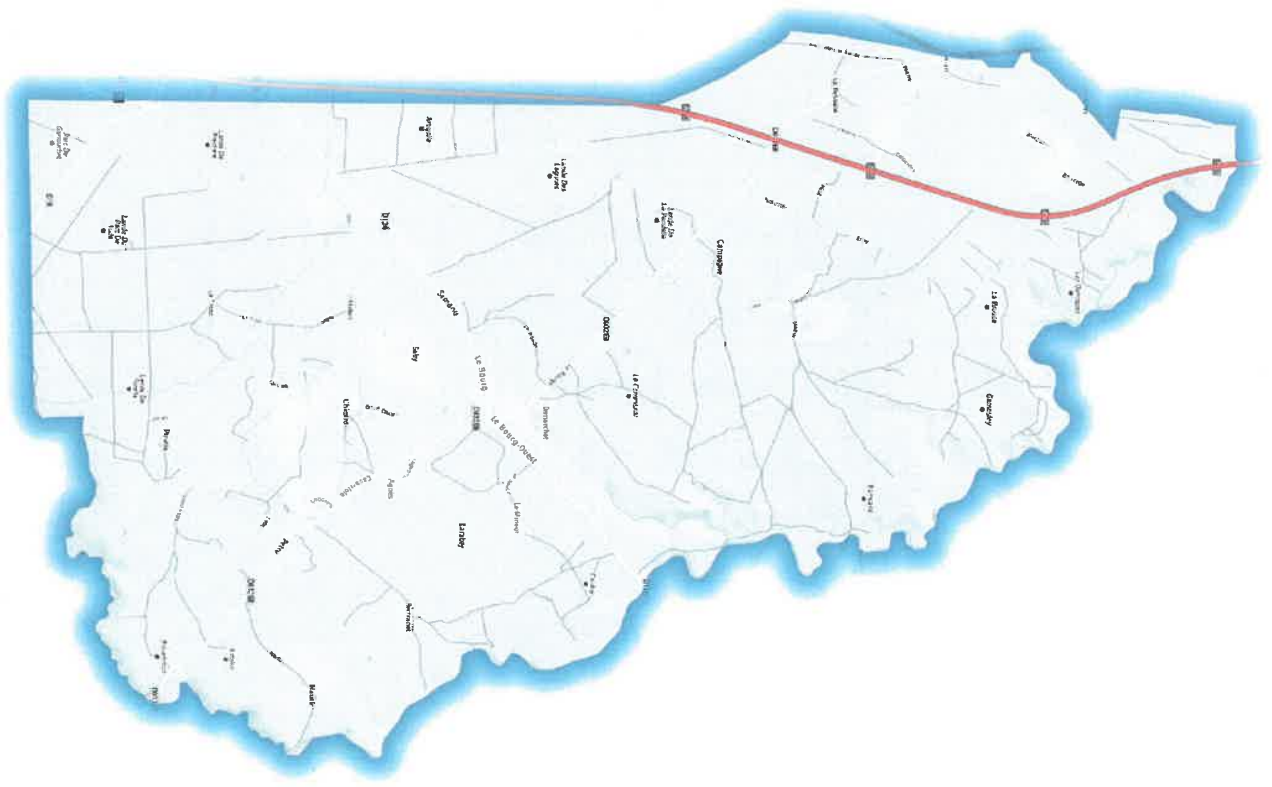
Date : 31.05.2022

DDTM GIRONDE

33-2023-02-08-00012

Cartes du classement sonore des infrastructures de transports terrestres des communes de DAIGNAC à
GUJAN-MESTRAS

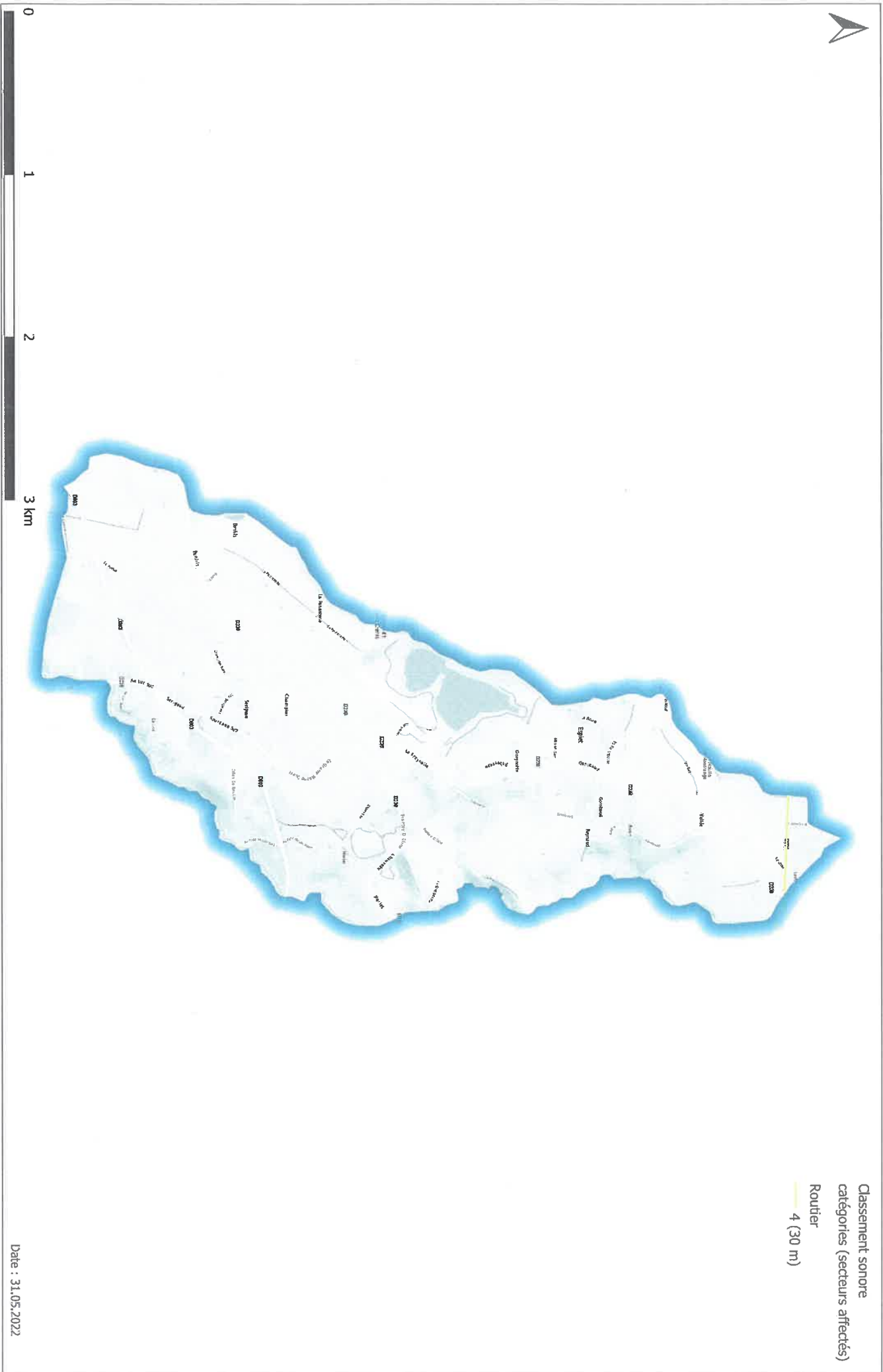
Classement sonore de infrastructures de transport terrestres Commune de ESCAUDES



Classement sonore
catégories (secteurs affectés)
Routier
— 3 (100 m)

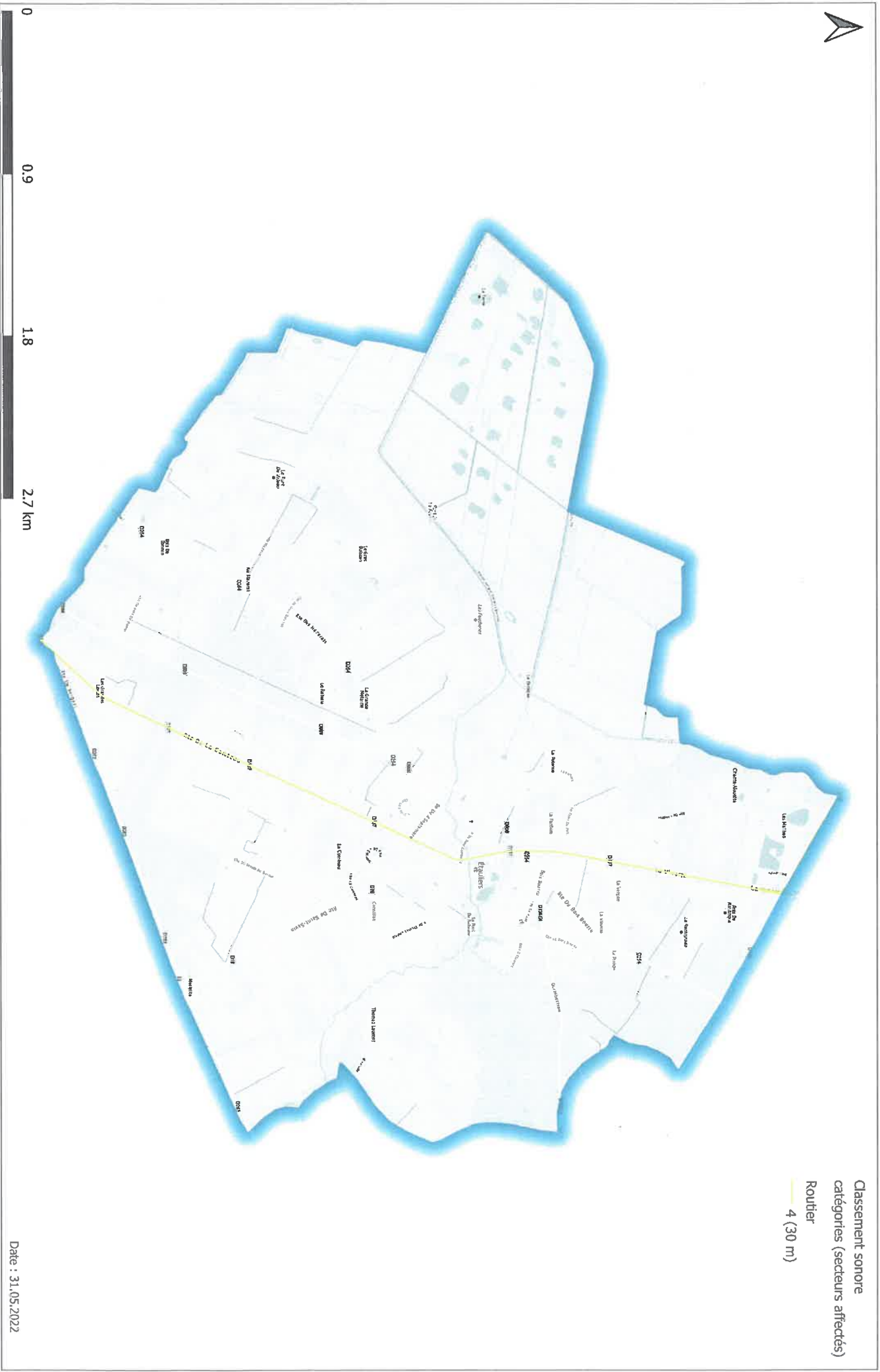
Date : 31.05.2022

Classement sonore des infrastructures de transport terrestres Commune de ESPIET

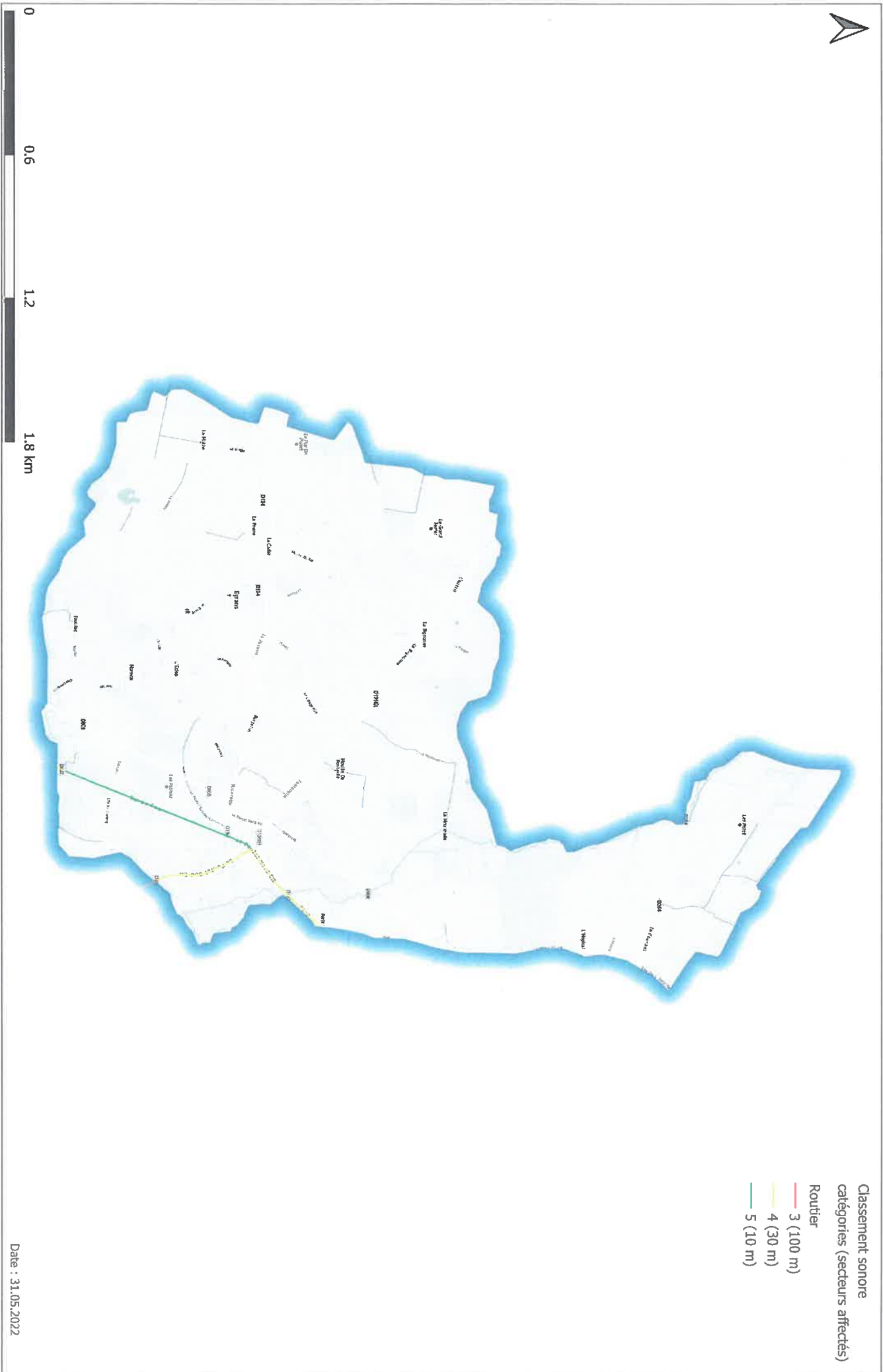


Date : 31.05.2022

Classement sonore des infrastructures de transport terrestres Commune de ETAULIERS



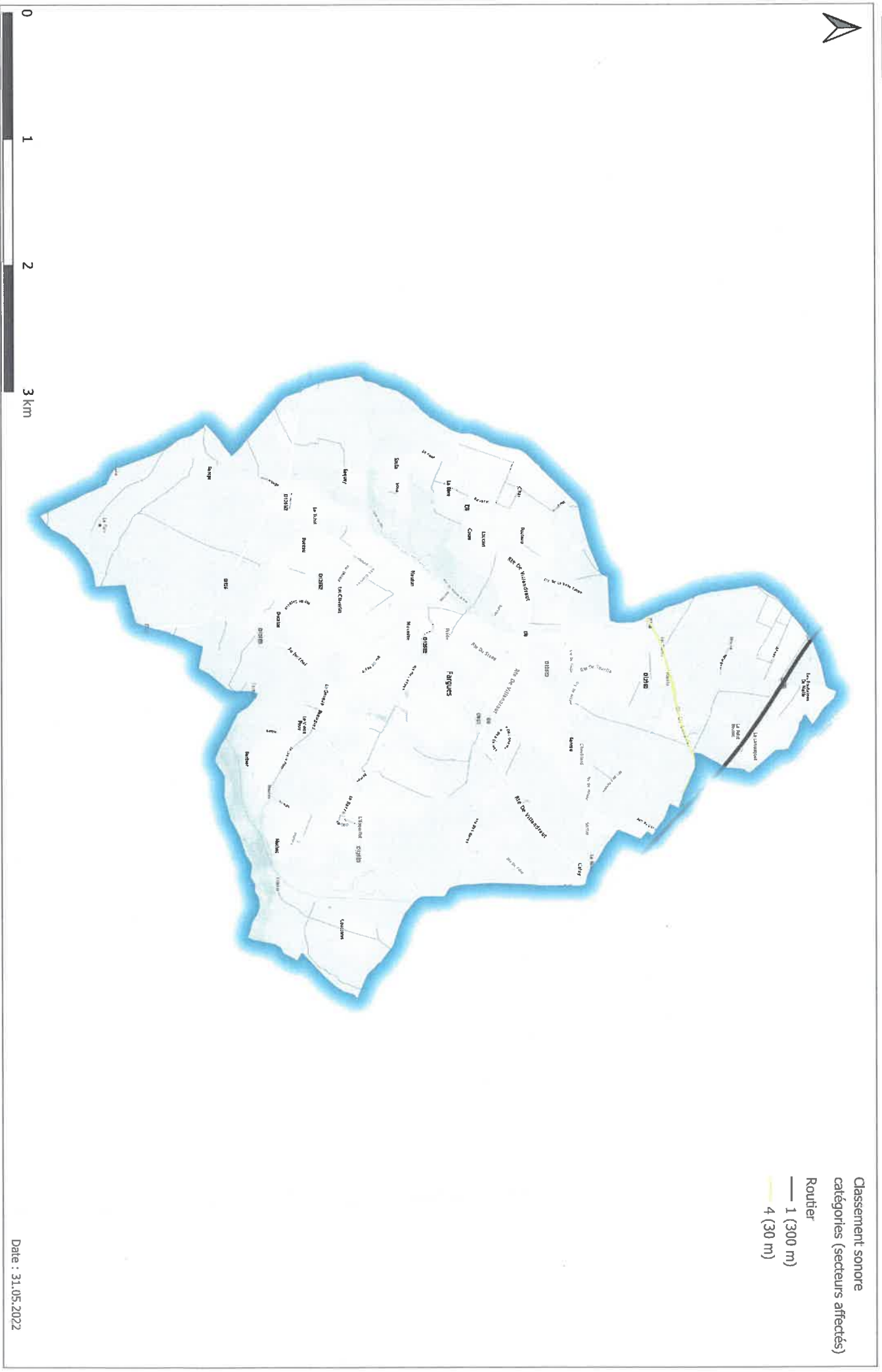
Classement sonore des infrastructures de transport terrestres Commune de EYRANS



Classement sonore des infrastructures de transport terrestres Commune de EYSINES



Classement sonore des infrastructures de transport terrestres Commune de FARGUES



Classement sonore des infrastructures de transport terrestres Commune de FARGUES-SAINT-HILAIRE

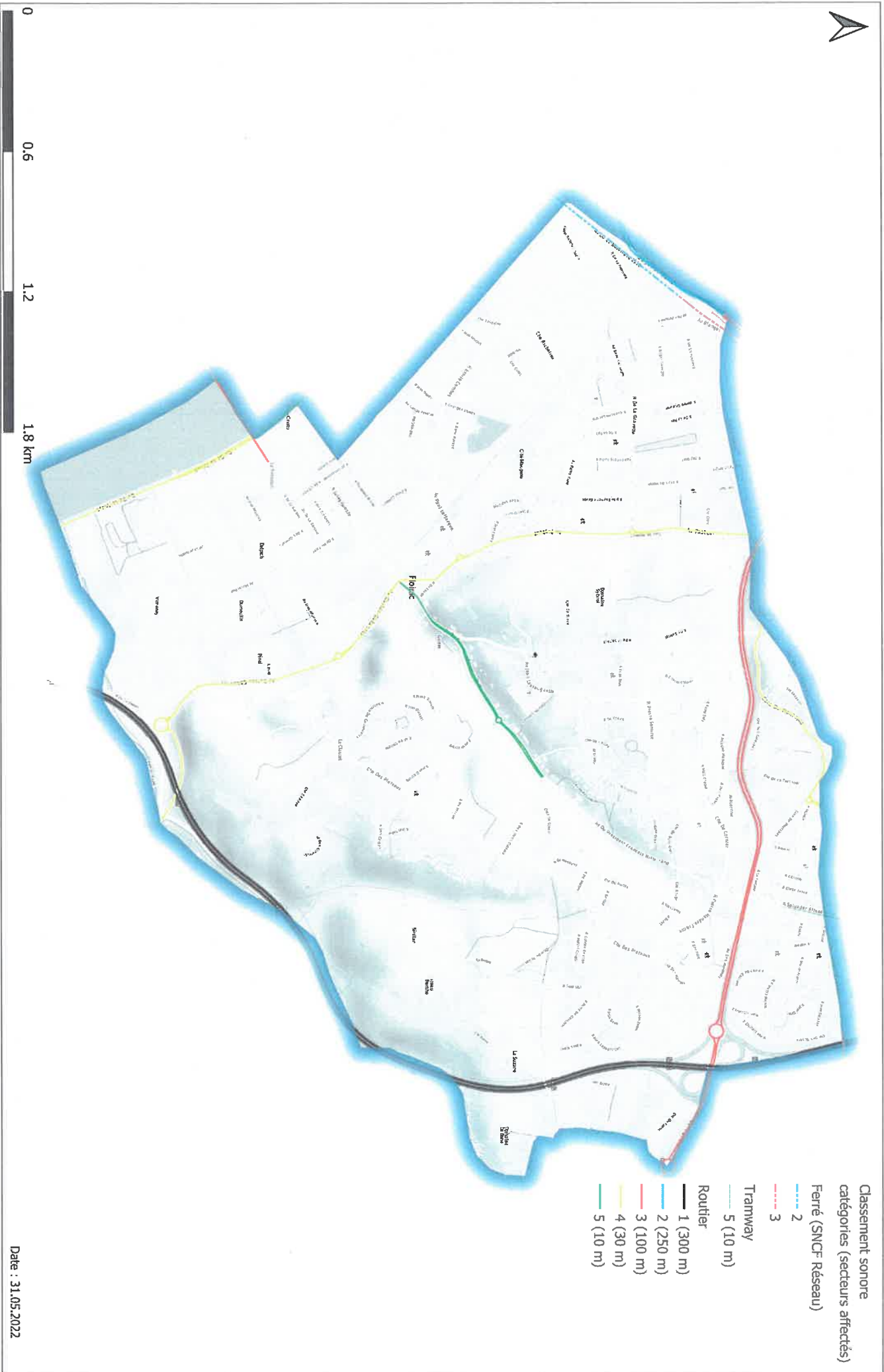


Classement sonore
catégories (secteurs affectés)
Routier
— 3 (100 m)
— 4 (30 m)
— 4 (30 m)

0 0.8 1.6 2.4 km

Date : 31.05.2022

Classement sonore des infrastructures de transport terrestres Commune de FLOIRAC



Date : 31.05.2022

Classement sonore des infrastructures de transport terrestres Commune de FOURS



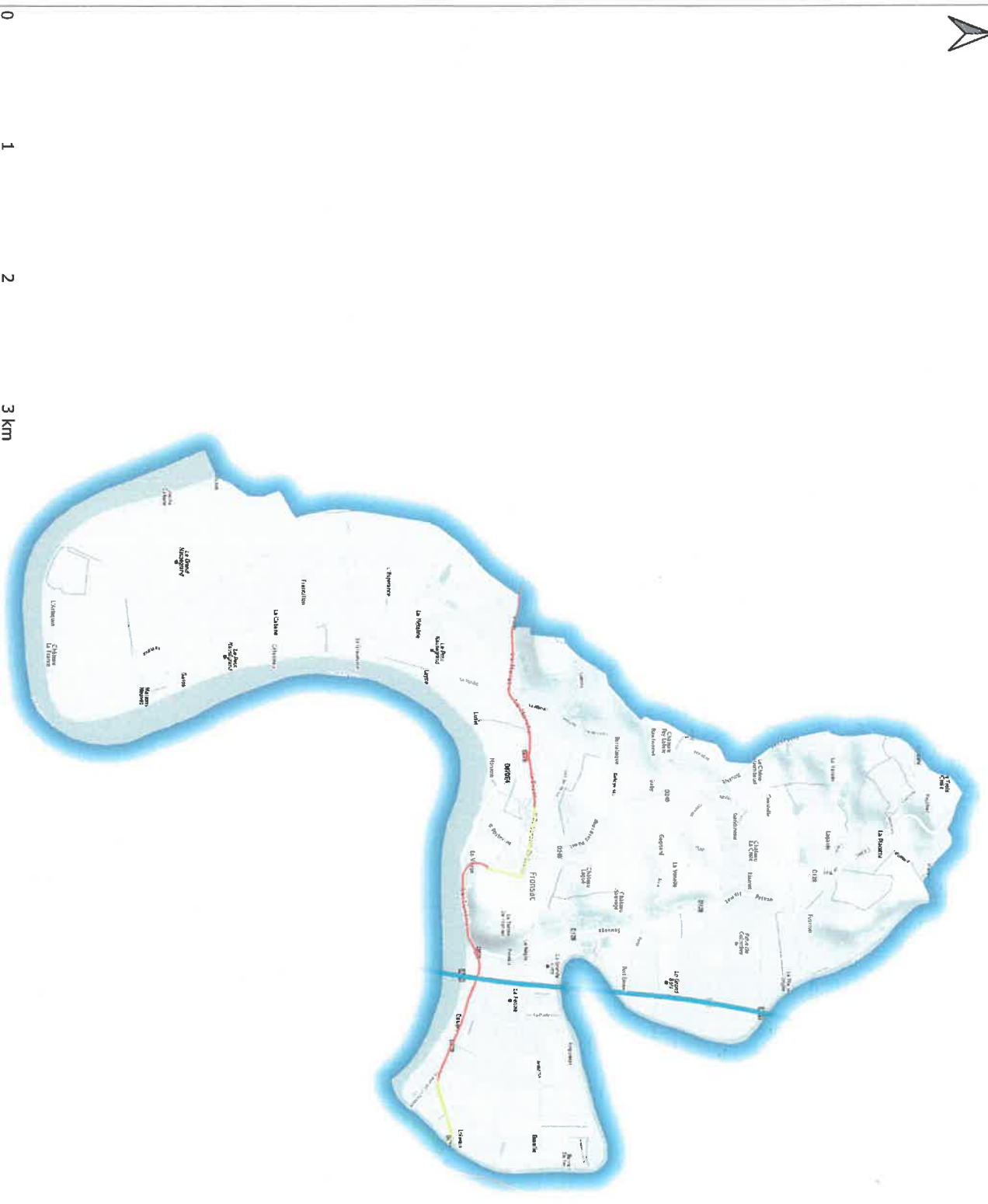
Classement sonore
catégories (secteurs affectés)

Routier
4 (30 m)

0 0.7 1.4 2.1 km

Date : 31.05.2022

Classement sonore de infrastructures de transport terrestres Commune de FRONSAC



Classement sonore
 catégories (secteurs affectés)
Routier
 2 (250 m)
 3 (100 m)
 4 (30 m)



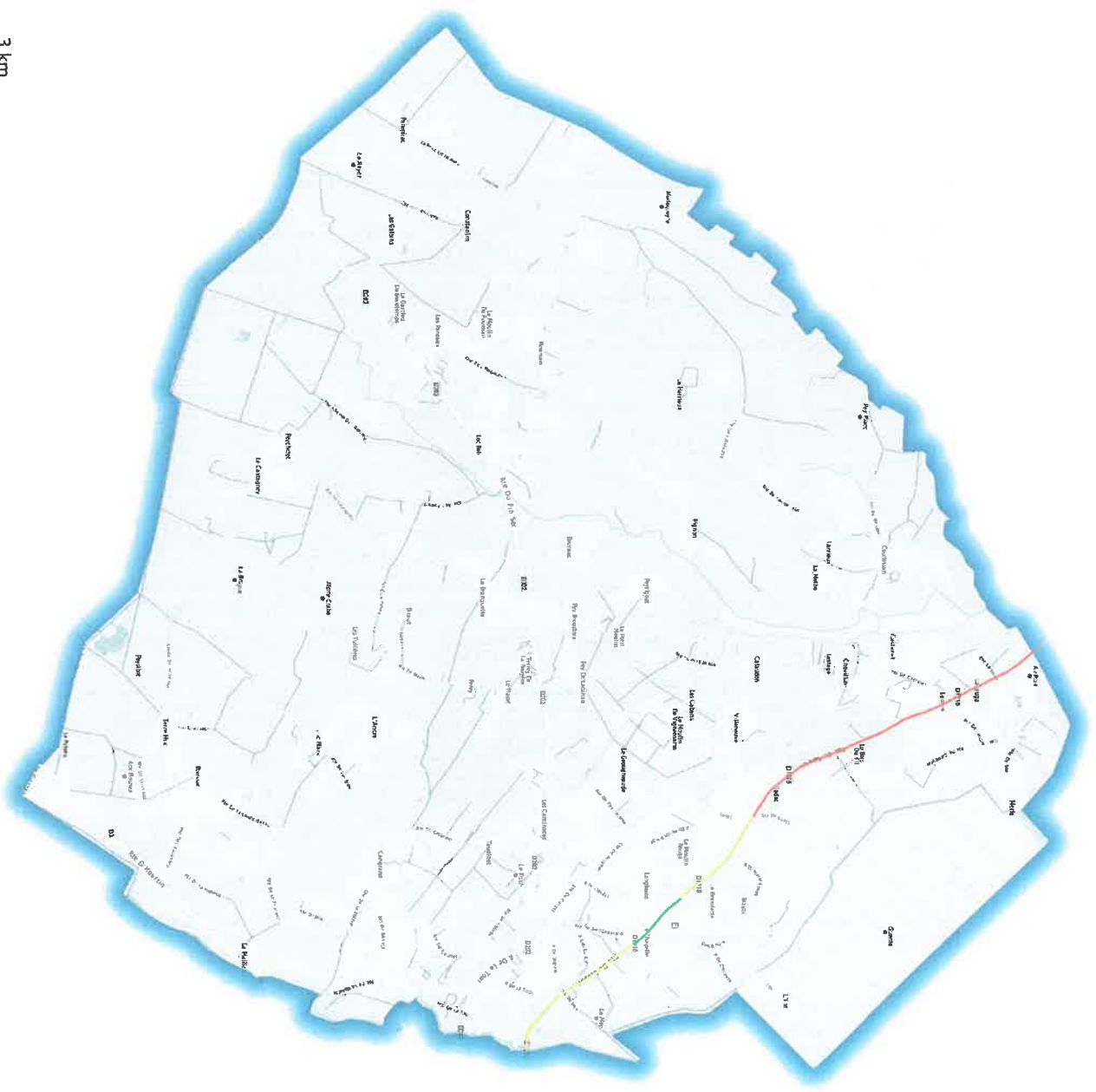
Date : 31.05.2022

Classement sonore des infrastructures de transport terrestres Commune de GAILLAN-EN-MEDOC

Classement sonore
catégories (secteurs affectés)

Routier

- 3 (100 m)
- 4 (30 m)
- 5 (10 m)



Date : 31.05.2022

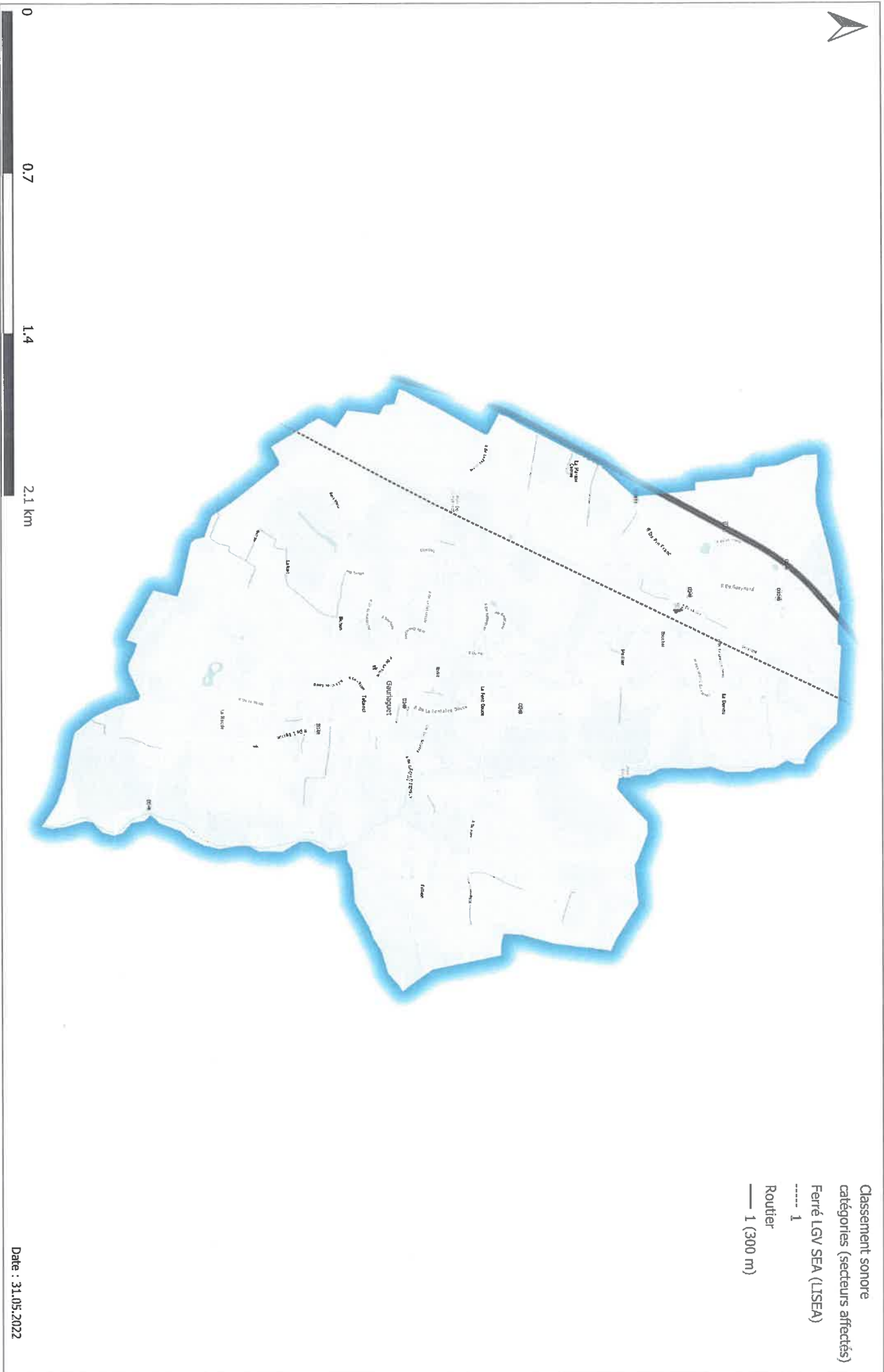
Classement sonore des infrastructures de transport terrestres Commune de GALGON



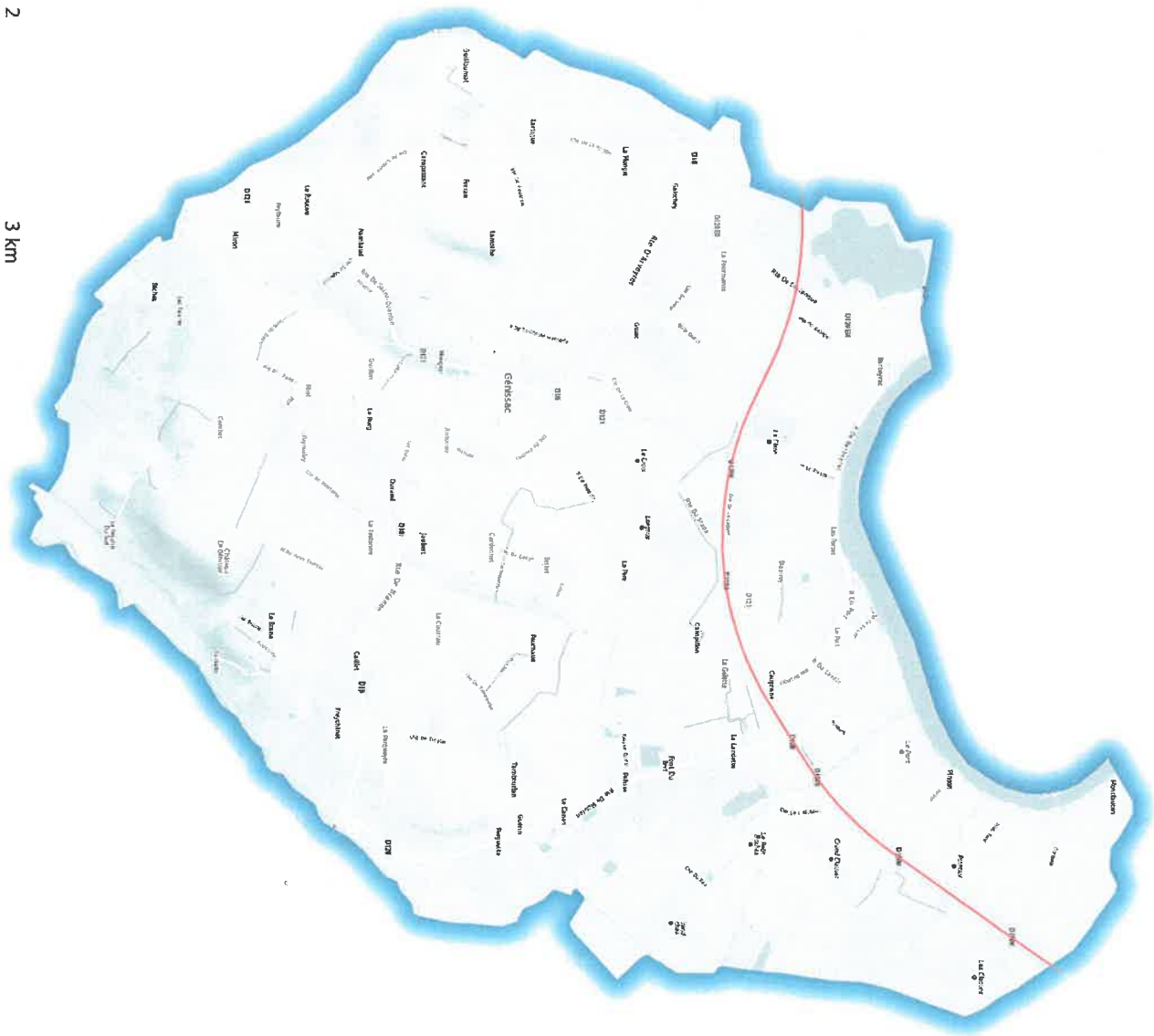
- Classement sonore catégories (secteurs affectés)
- Routier**
- 3 (100 m)
 - 4 (30 m)
 - 5 (10 m)

Date : 31.05.2022

Classement sonore des infrastructures de transport terrestres Commune de GAURIAGUET



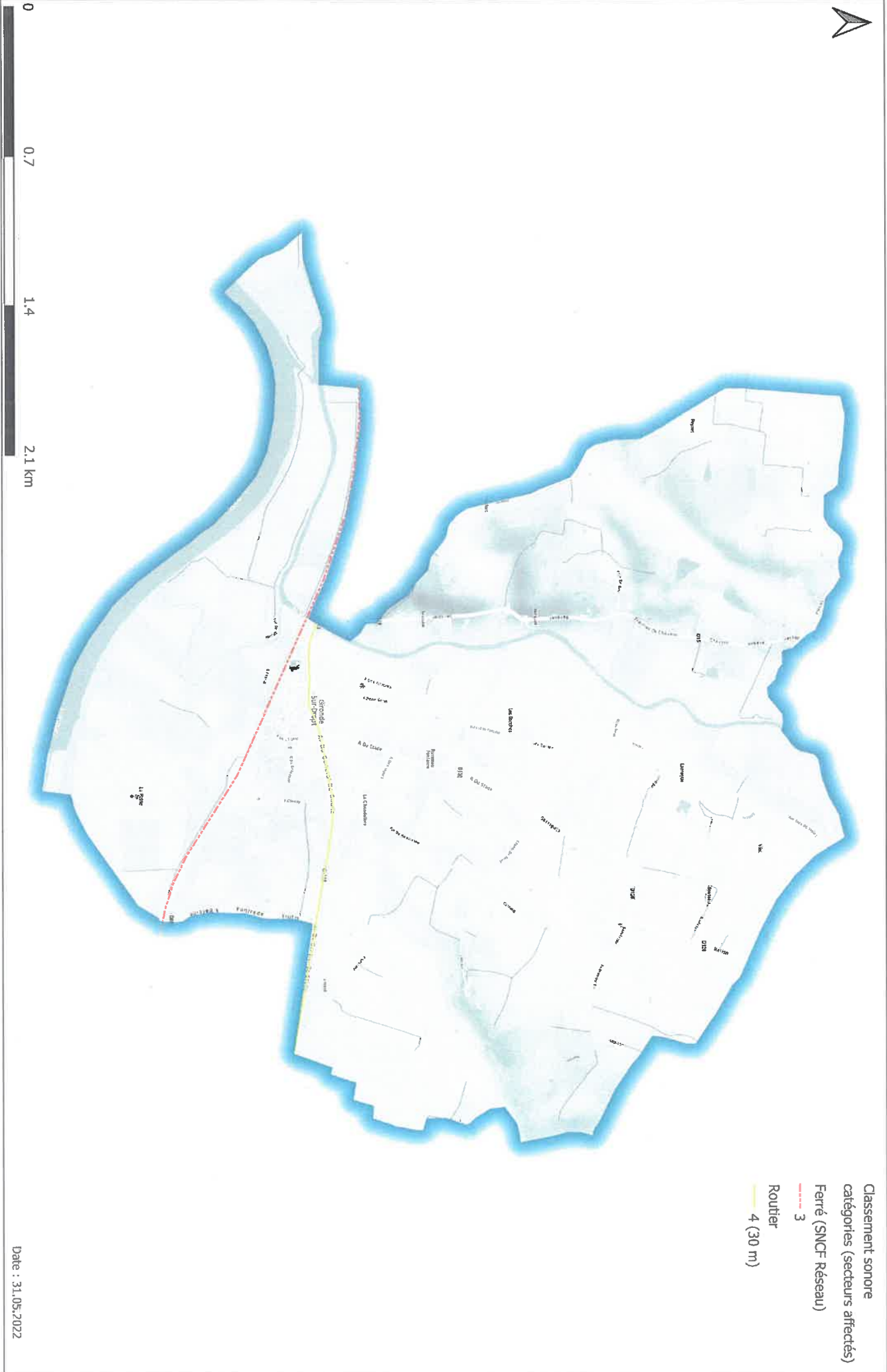
Classement sonore des infrastructures de transport terrestres Commune de GENISSAC



Classement sonore
catégories (secteurs affectés)
Routier
— 3 (100 m)

Date : 31.05.2022

Classement sonore des infrastructures de transport terrestres Commune de GIRONDE-SUR-DROPT

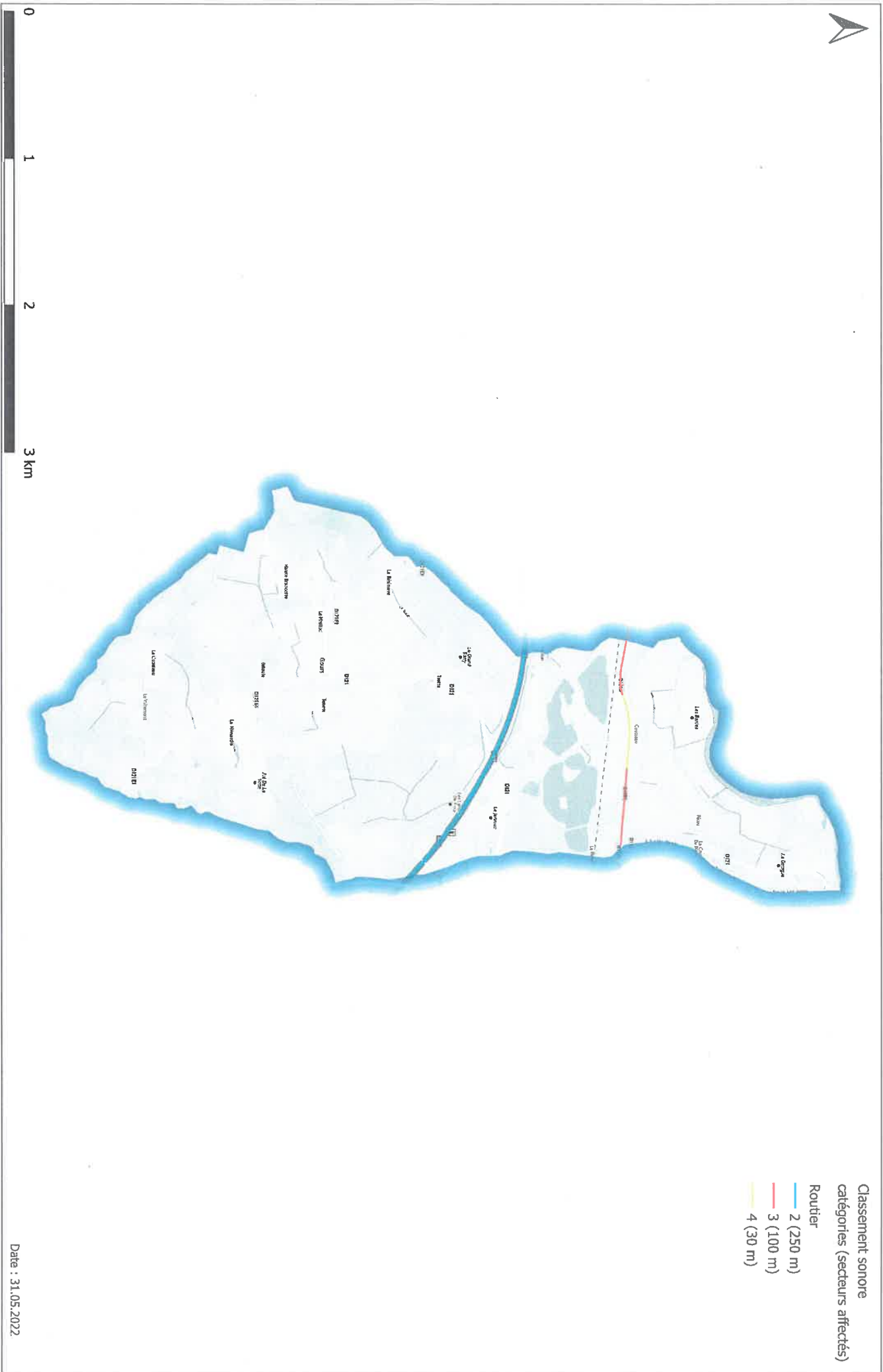


Classement sonore
catégories (secteurs affectés)

- Ferré (SNCF Réseau) 3
- Router 4 (30 m)

Date : 31.05.2022

Classement sonore des infrastructures de transport terrestres Commune de GOURS



Classement sonore des infrastructures de transport terrestres Commune de GRADIGNAN



- Classement sonore
catégories (secteurs affectés)
- Routier
- 1 (300 m)
 - 2 (250 m)
 - 3 (100 m)
 - 4 (30 m)
 - 5 (10 m)



Date : 31.05.2022

Classement sonore des infrastructures de transport terrestres Commune de GREZILLIAC



Classement sonore
catégories (secteurs affectés)
Routier
3 (100 m)
4 (30 m)

Date : 31.05.2022

Classement sonore des infrastructures de transport terrestres Commune de GUILLAC

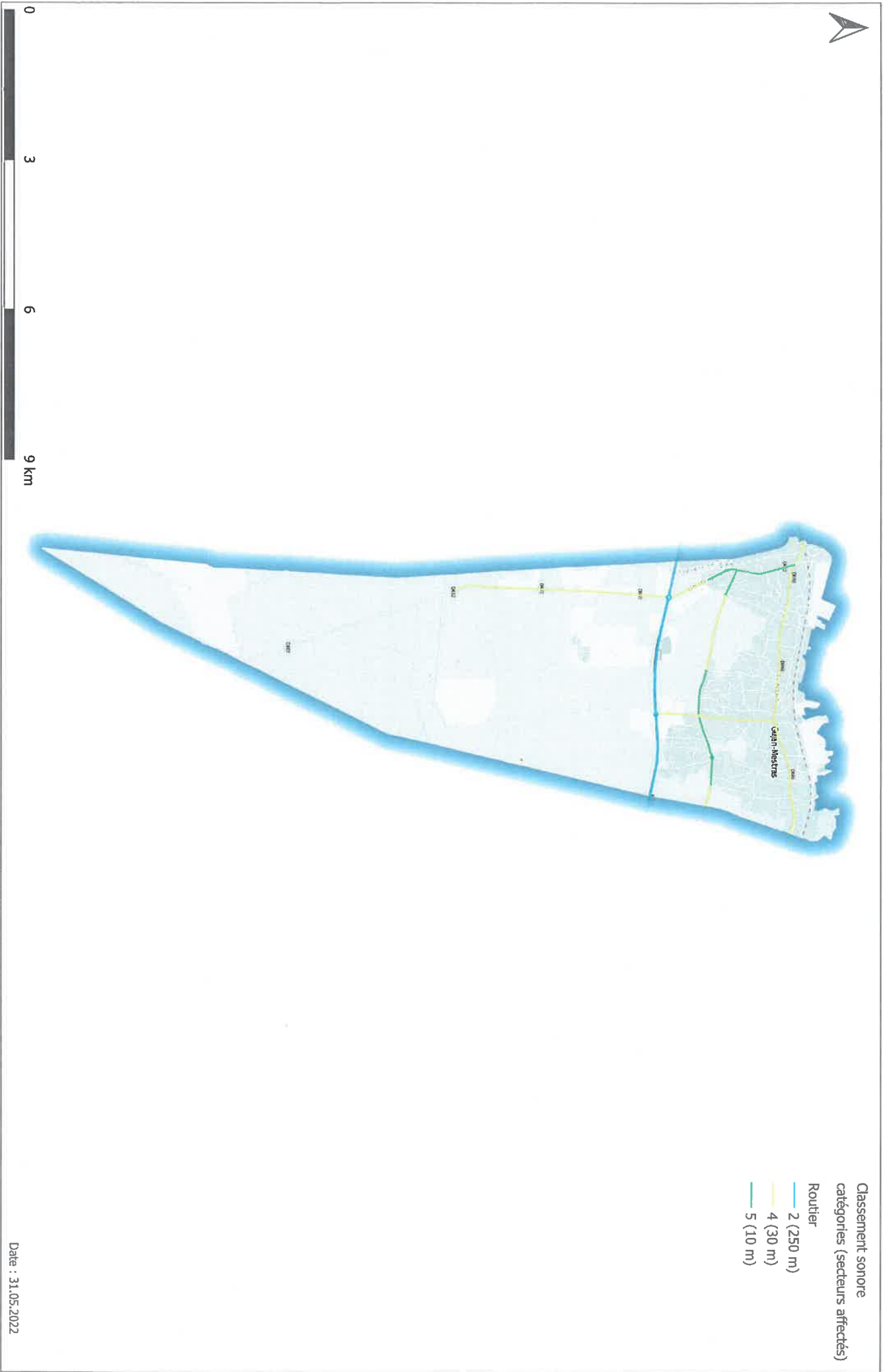


Classement sonore
catégories (secteurs affectés)
Routier
4 (30 m)



Date : 31.05.2022

Classement sonore des infrastructures de transport terrestres Commune de GUJAN-MESTRAS



DDTM GIRONDE

33-2023-02-08-00013

Cartes du classement sonore des infrastructures de transports terrestres des communes de HOURTIN à LATRESNE

Classement sonore des infrastructures de transport terrestres Commune de HOURTIN

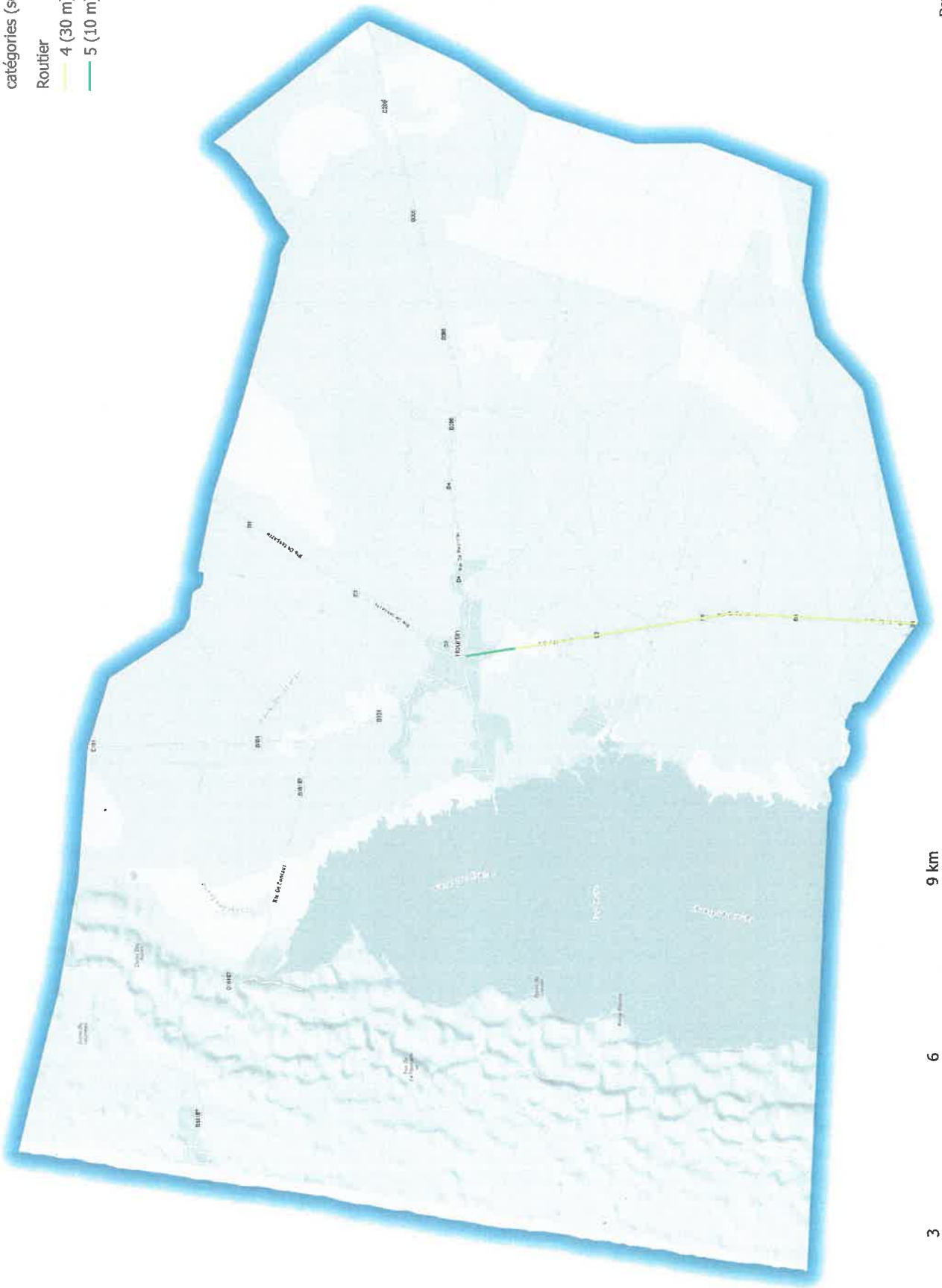


Classement sonore
catégories (secteurs affectés)

Routier

4 (30 m)

5 (10 m)



9 km

6

3

0

Date : 31.05.2022

Classement sonore des infrastructures de transport terrestres Commune de ILLATS



Classement sonore
catégories (secteurs affectés)

Routier

- 1 (300 m)
- 4 (30 m)
- 5 (10 m)



Date : 31.05.2022

Classement sonore des infrastructures de transport terrestres Commune de IZON



Classement sonore
catégories (secteurs affectés)

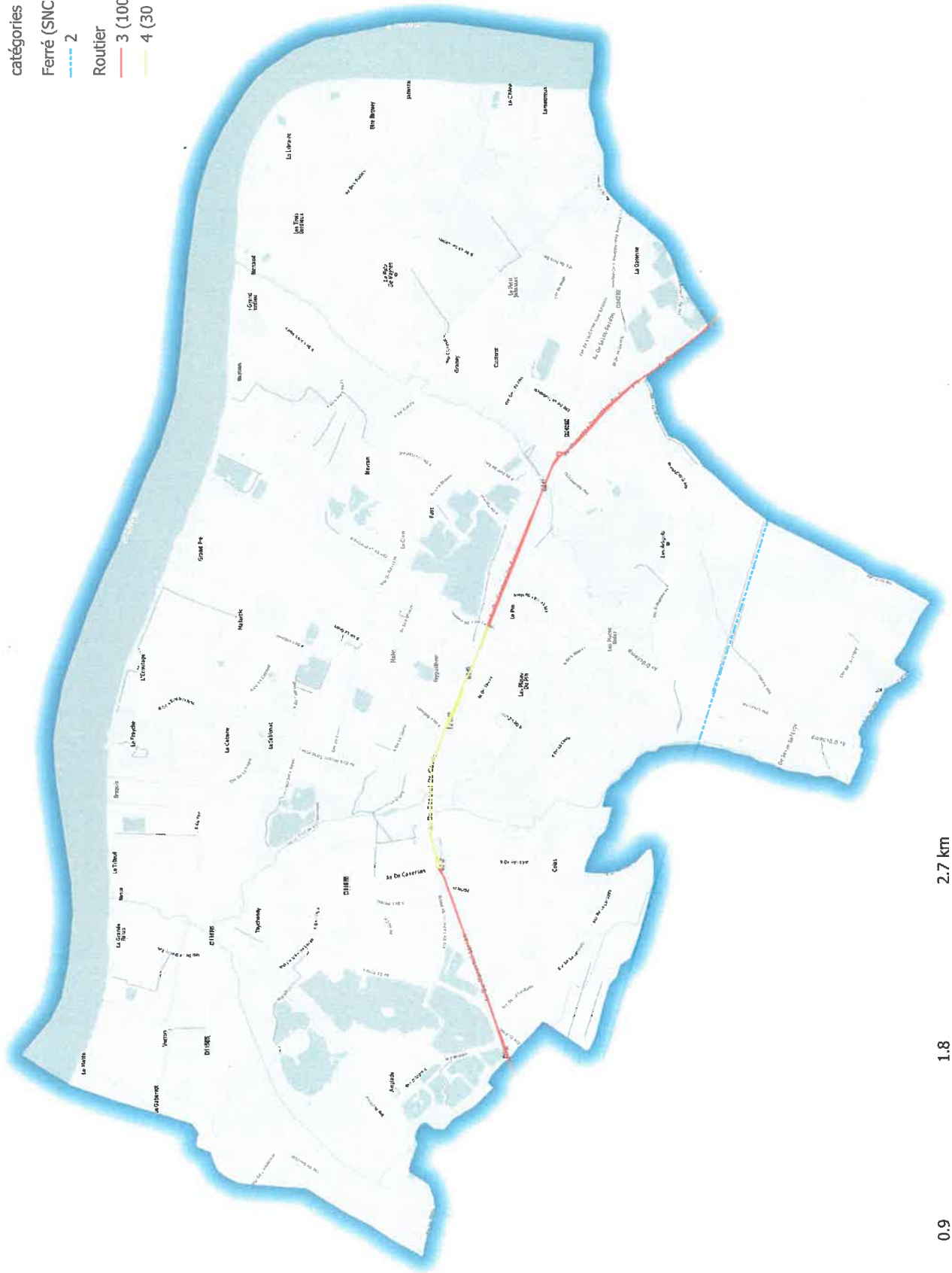
Ferré (SNCF Réseau)

2

Routier

3 (100 m)

4 (30 m)



Date : 31.05.2022

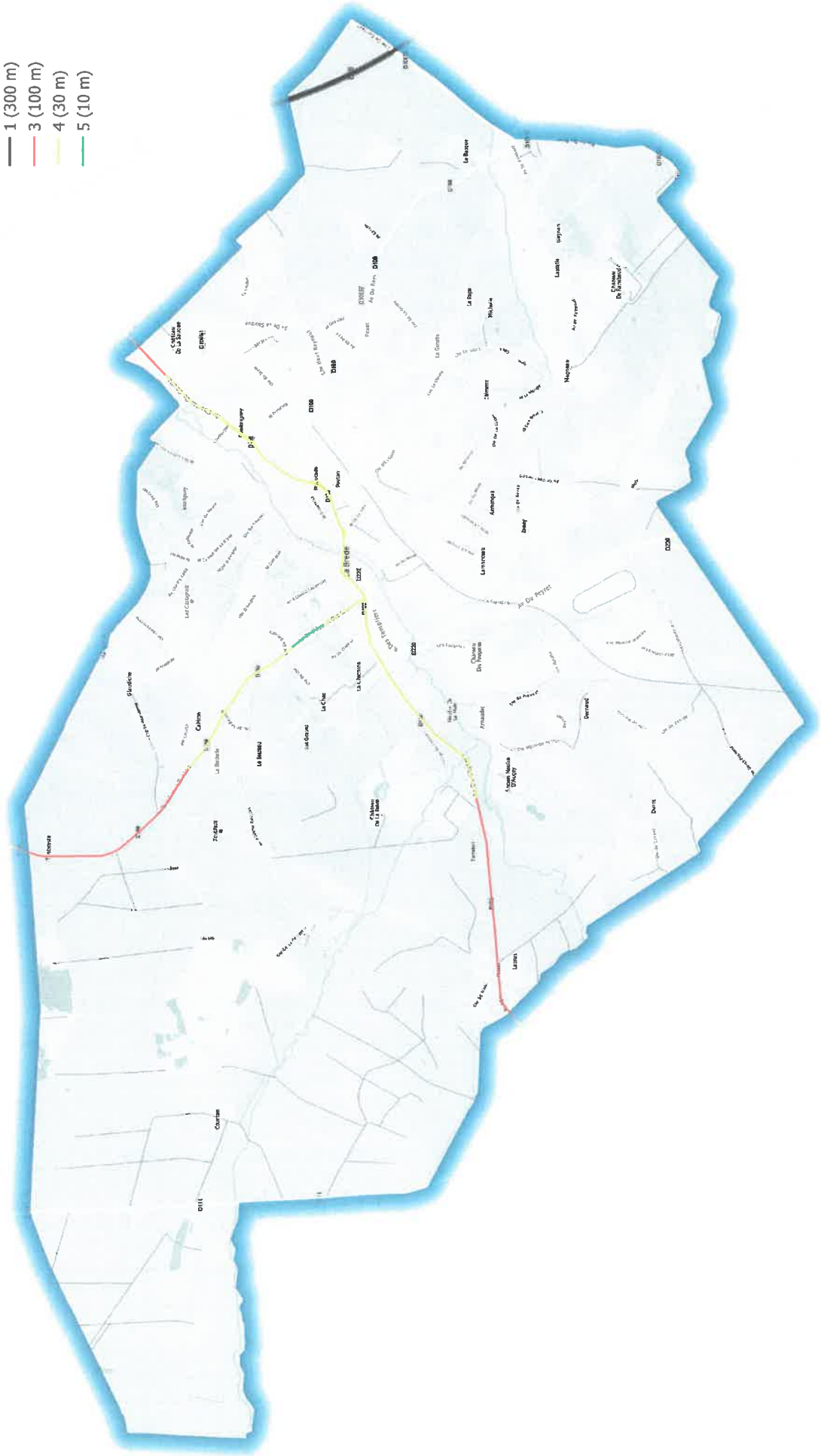
Classement sonore des infrastructures de transport terrestres Commune de LA BREDE



Classement sonore
catégories (secteurs affectés)

Routier

- 1 (300 m)
- 3 (100 m)
- 4 (30 m)
- 5 (10 m)



Classement sonore des infrastructures de transport terrestres Commune de LA LANDE-DE-FRONSAC



Classement sonore
catégories (secteurs affectés)

Routier

3 (100 m)

4 (30 m)



Classement sonore des infrastructures de transport terrestres Commune de LA REOLE



Classement sonore
catégories (secteurs affectés)

Ferré (SNCF Réseau)

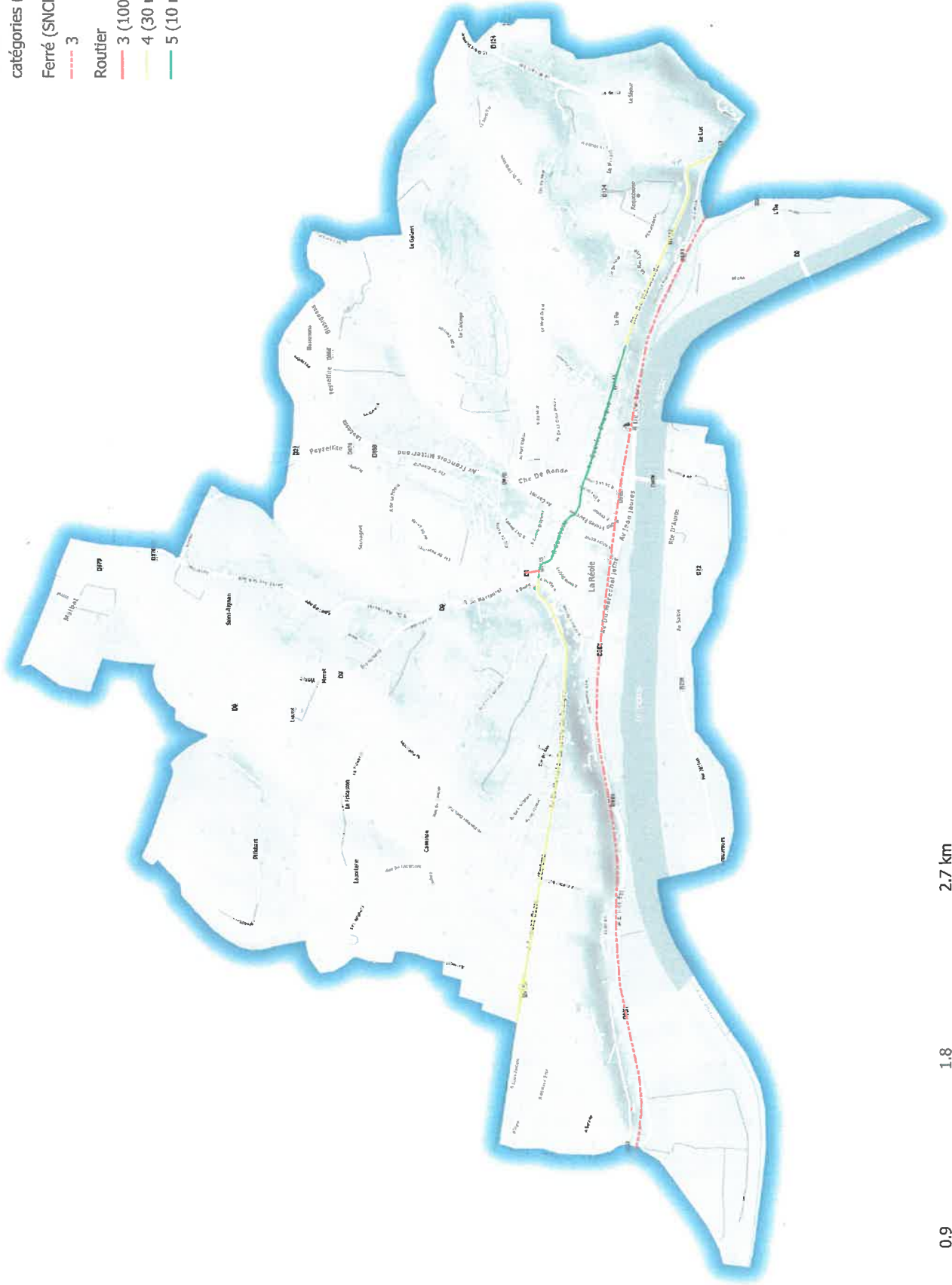
3

Routier

3 (100 m)

4 (30 m)

5 (10 m)



Classement sonore des infrastructures de transport terrestres Commune de LA RIVIERE



Classement sonore
catégories (secteurs affectés)

Routier

3 (100 m)

4 (30 m)

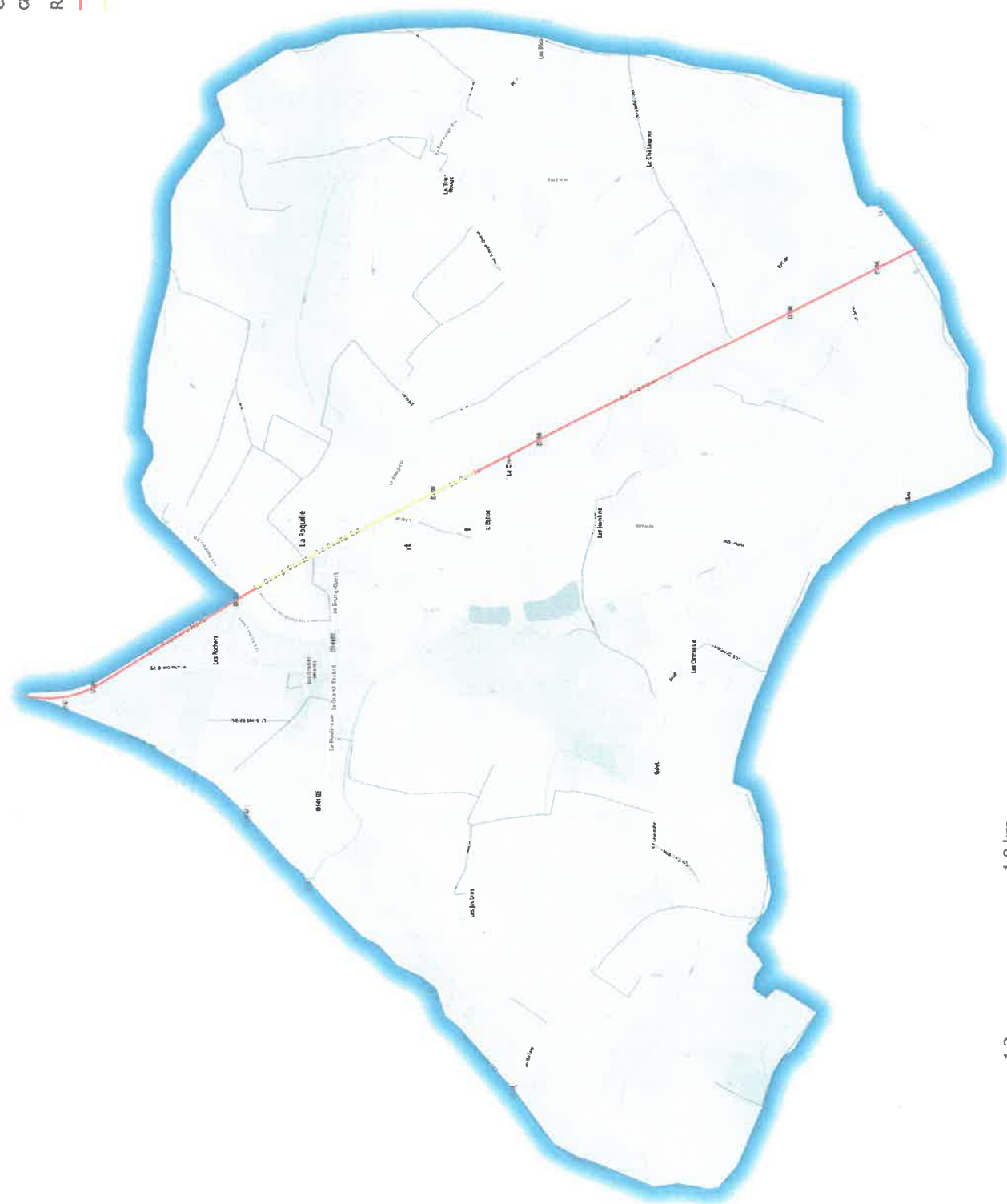


Classement sonore des infrastructures de transport terrestres Commune de LA ROQUILLE



Classement sonore
catégories (secteurs affectés)

- Routier
- 3 (100 m)
 - 4 (30 m)



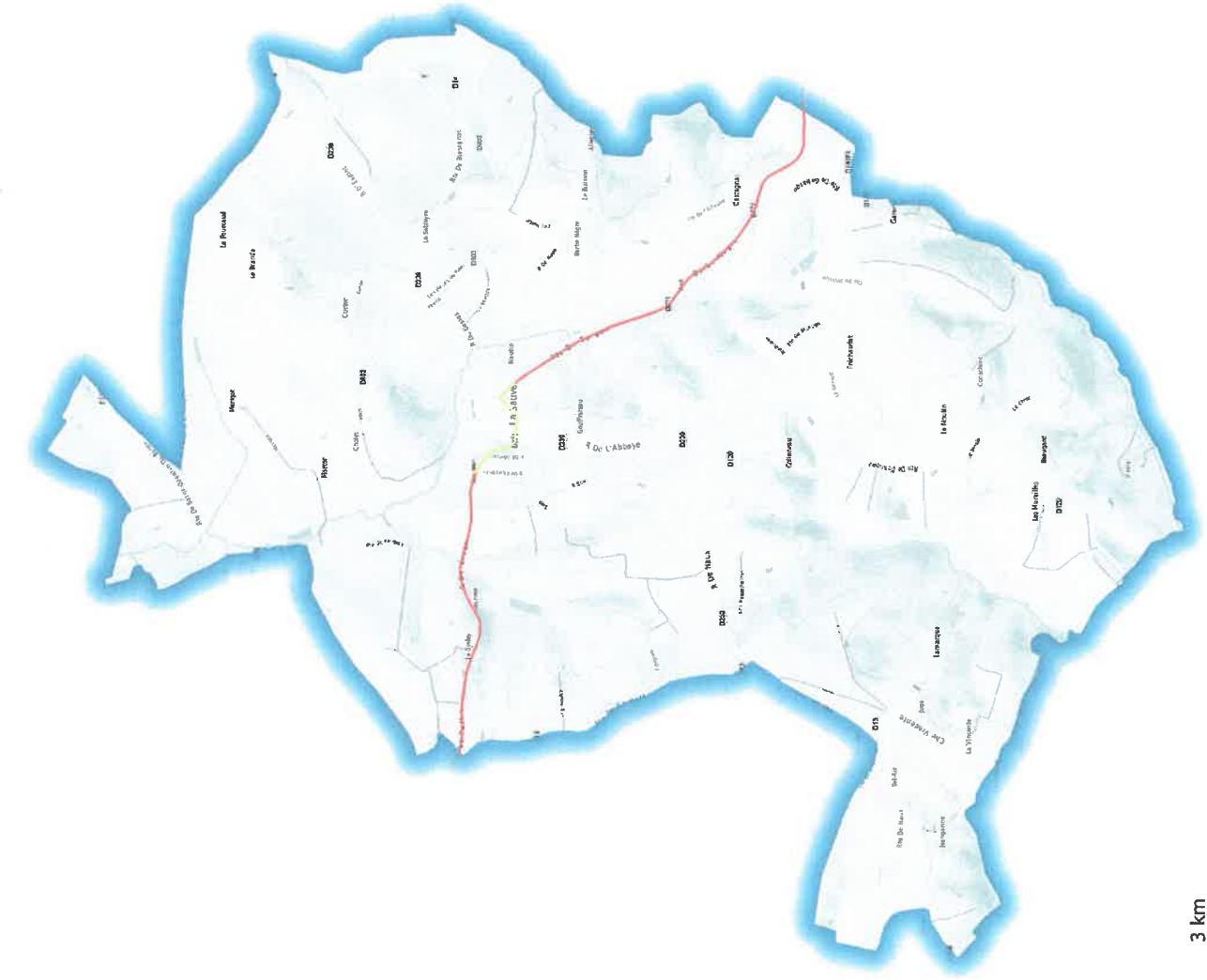
Date : 31.05.2022

Classement sonore des infrastructures de transport terrestres Commune de LA SAUVE

Classement sonore
catégories (secteurs affectés)

Routier

- 3 (100 m)
- 4 (30 m)



Classement sonore des infrastructures de transport terrestres Commune de LA TESTE-DE-BUCH



Classement sonore
catégories (secteurs affectés)

Routier

- 2 (250 m)
- 3 (100 m)
- 4 (30 m)
- 5 (10 m)



Date : 31.05.2022

Classement sonore des infrastructures de transport terrestres Commune de LABARDE



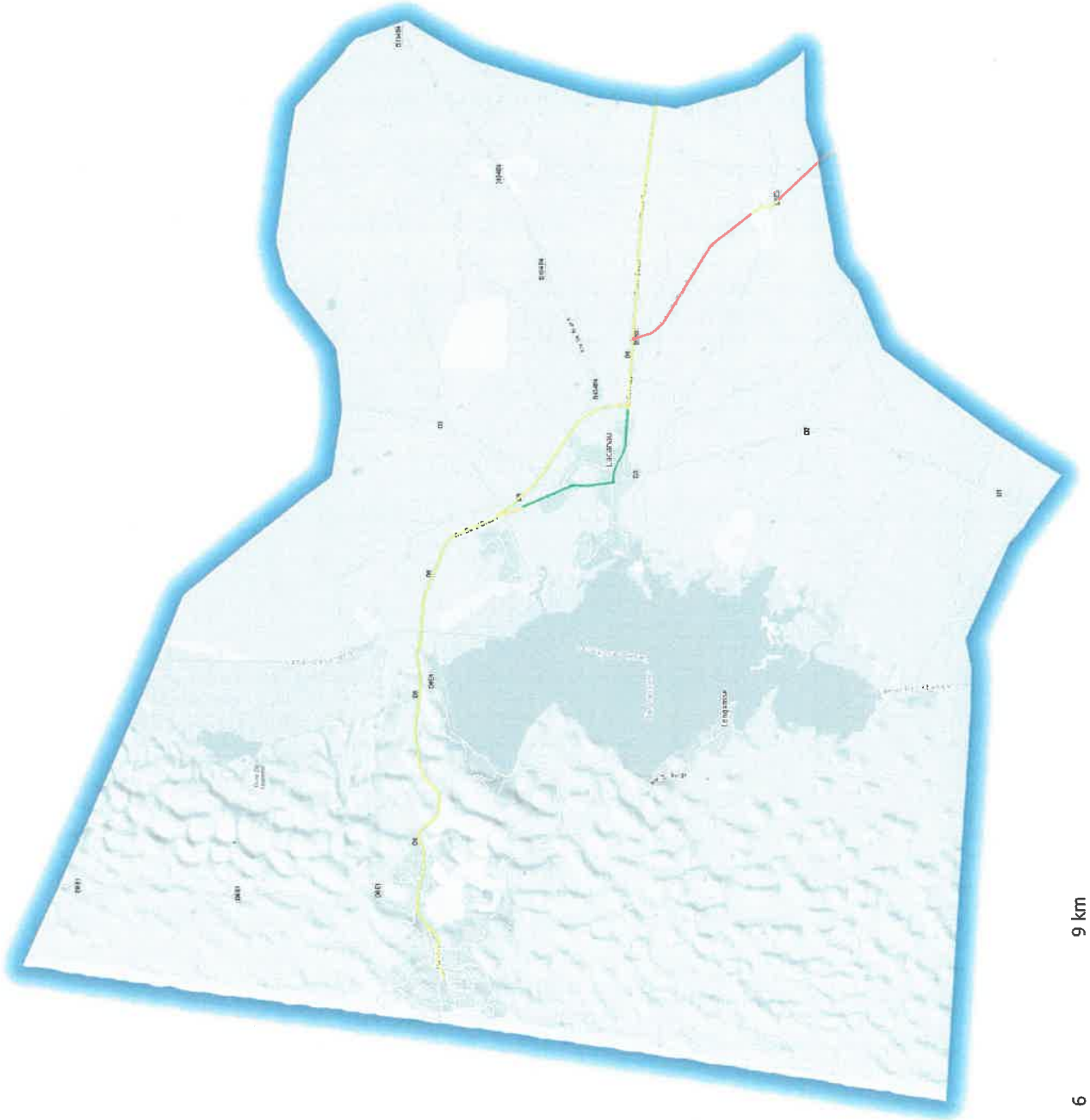
Classement sonore des infrastructures de transport terrestres Commune de LACANAU



Classement sonore
catégories (secteurs affectés)

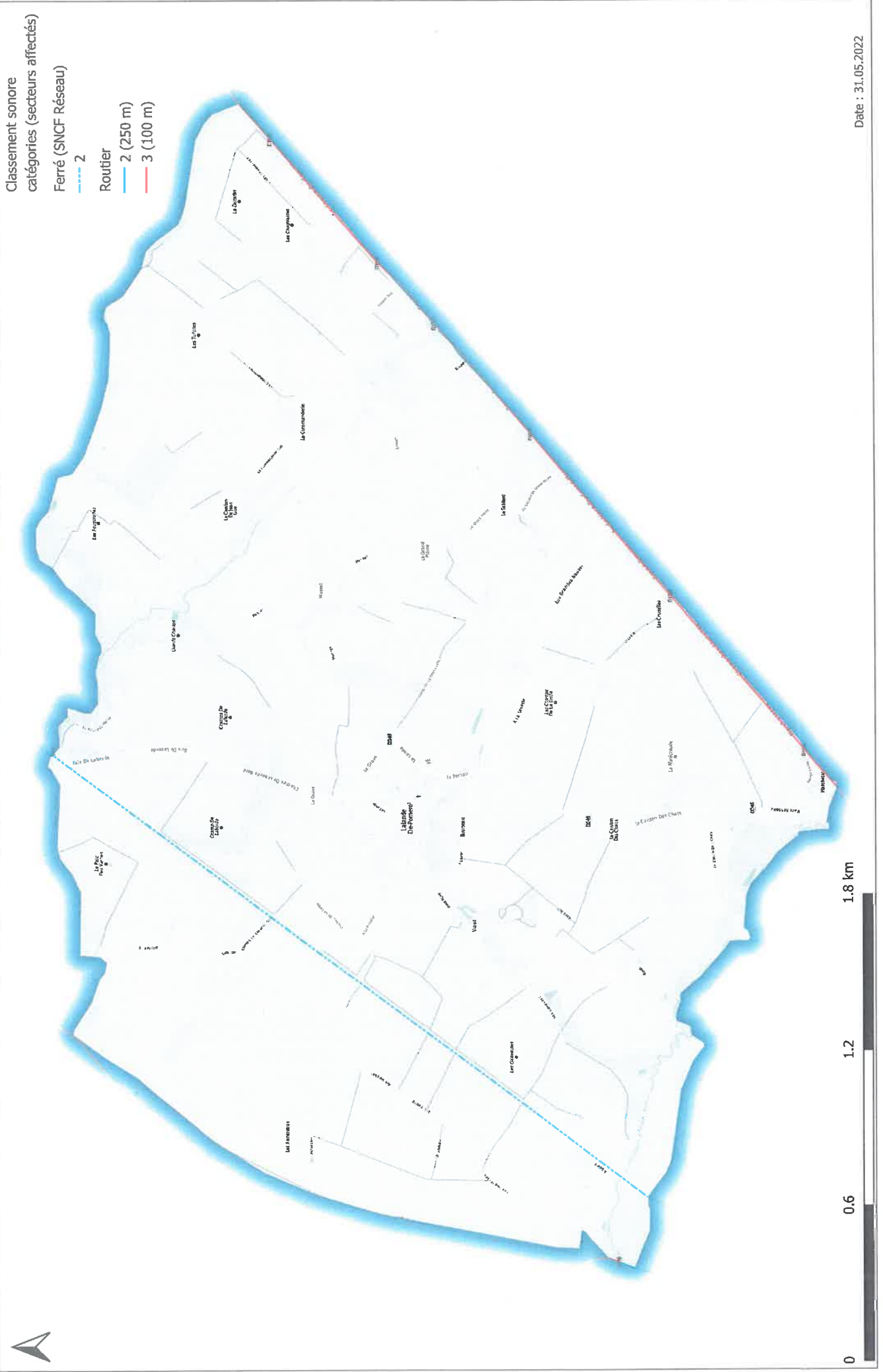
Routier

- 3 (100 m)
- 4 (30 m)
- 5 (10 m)



Date : 31.05.2022

Classement sonore des infrastructures de transport terrestres Commune de LALANDE-DE-POMEROL



Classement sonore des infrastructures de transport terrestres Commune de LAMARQUE

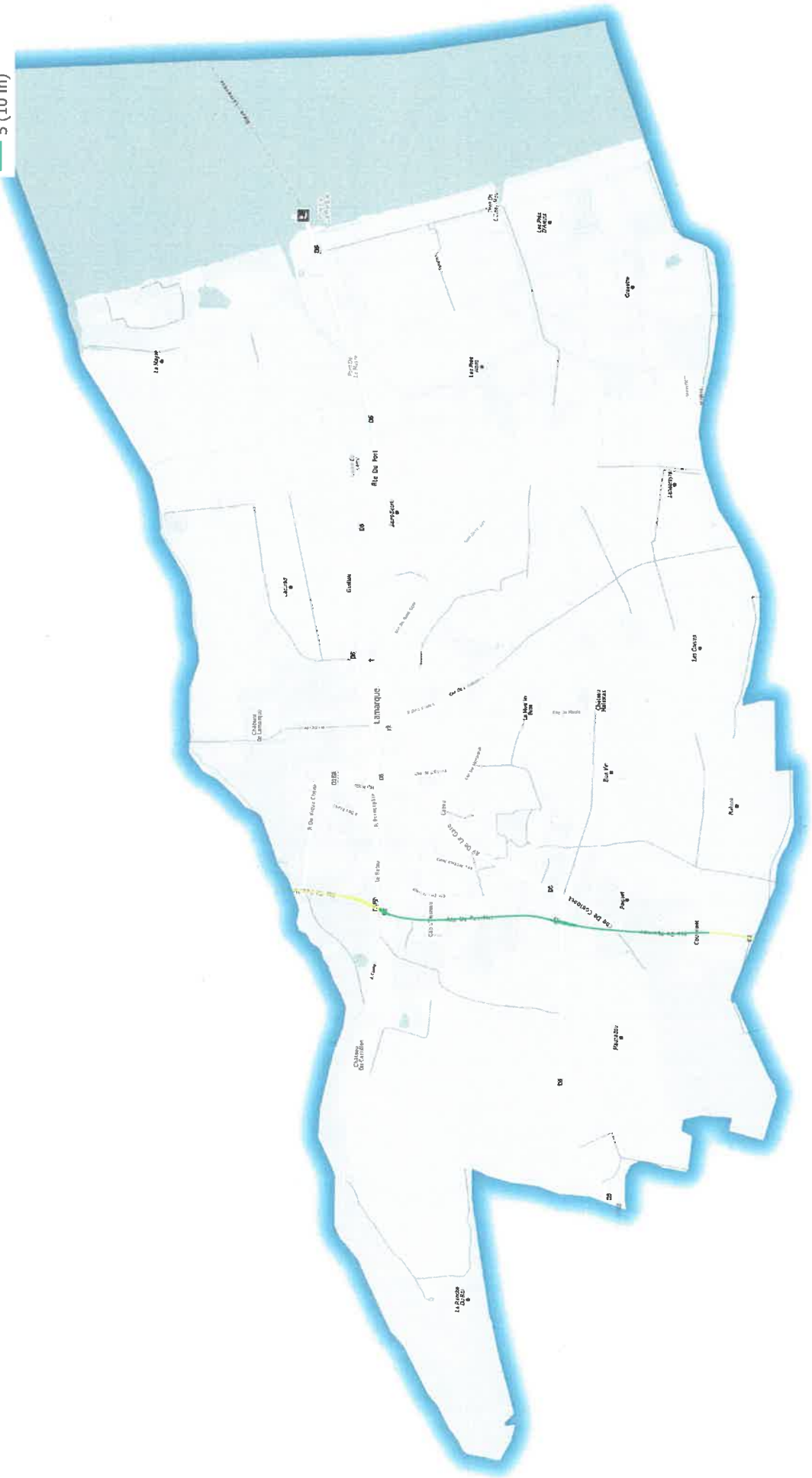


Classement sonore
catégories (secteurs affectés)

Routier

4 (30 m)

5 (10 m)



Date : 31.05.2022

Classement sonore des infrastructures de transport terrestres Commune de LAMOTHE-LANDERRON



Classement sonore
catégories (secteurs affectés)

Ferré (SNCF Réseau)
- - - 3

Routier
— 3 (100 m)
— 4 (30 m)

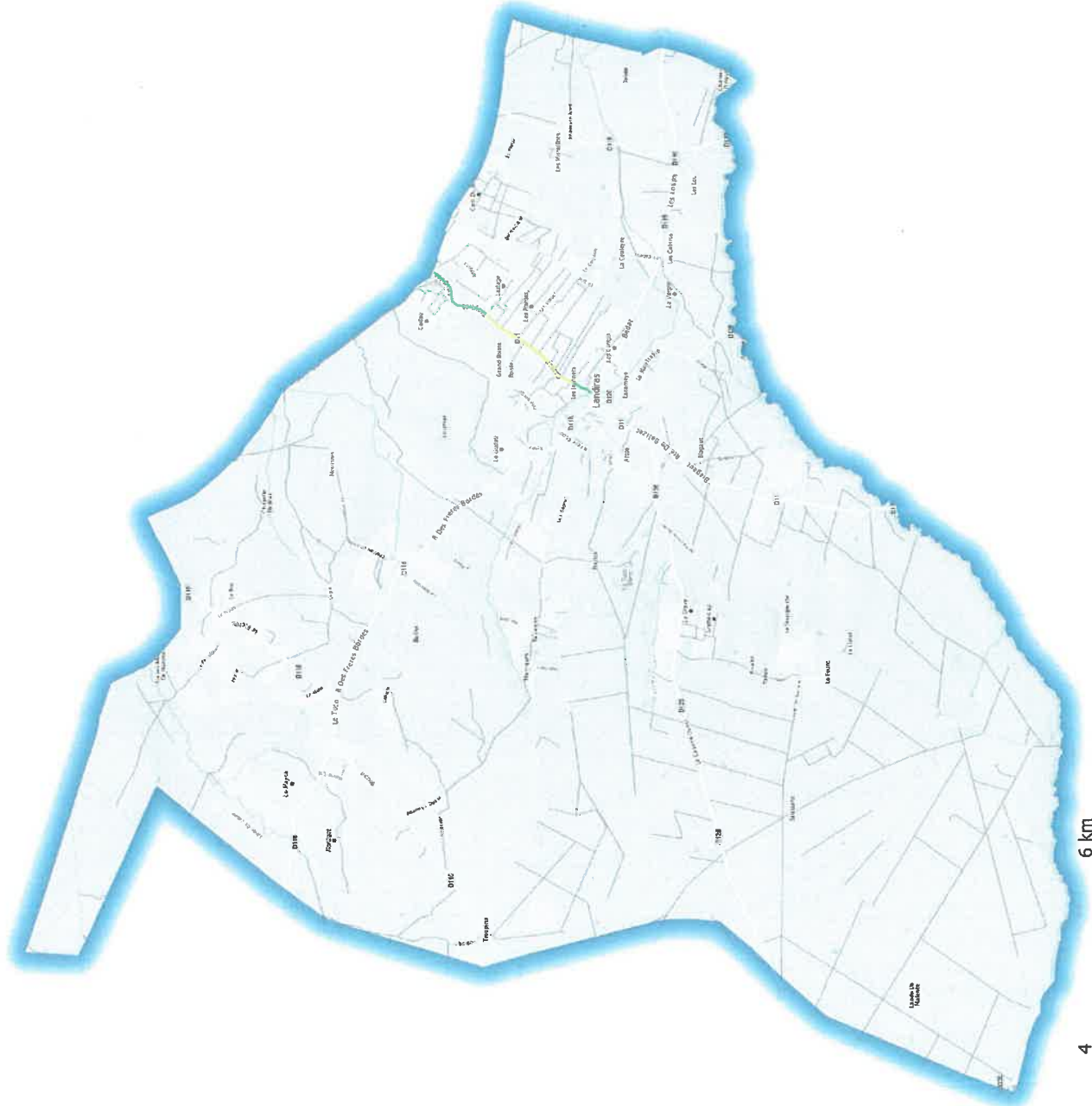


Date : 31.05.2022

Classement sonore des infrastructures de transport terrestres Commune de LANDIRAS



Classement sonore
catégories (secteurs affectés)
Routier
4 (30 m)
5 (10 m)



Date : 31.05.2022

Classement sonore des infrastructures de transport terrestres Commune de LANGOIRAN



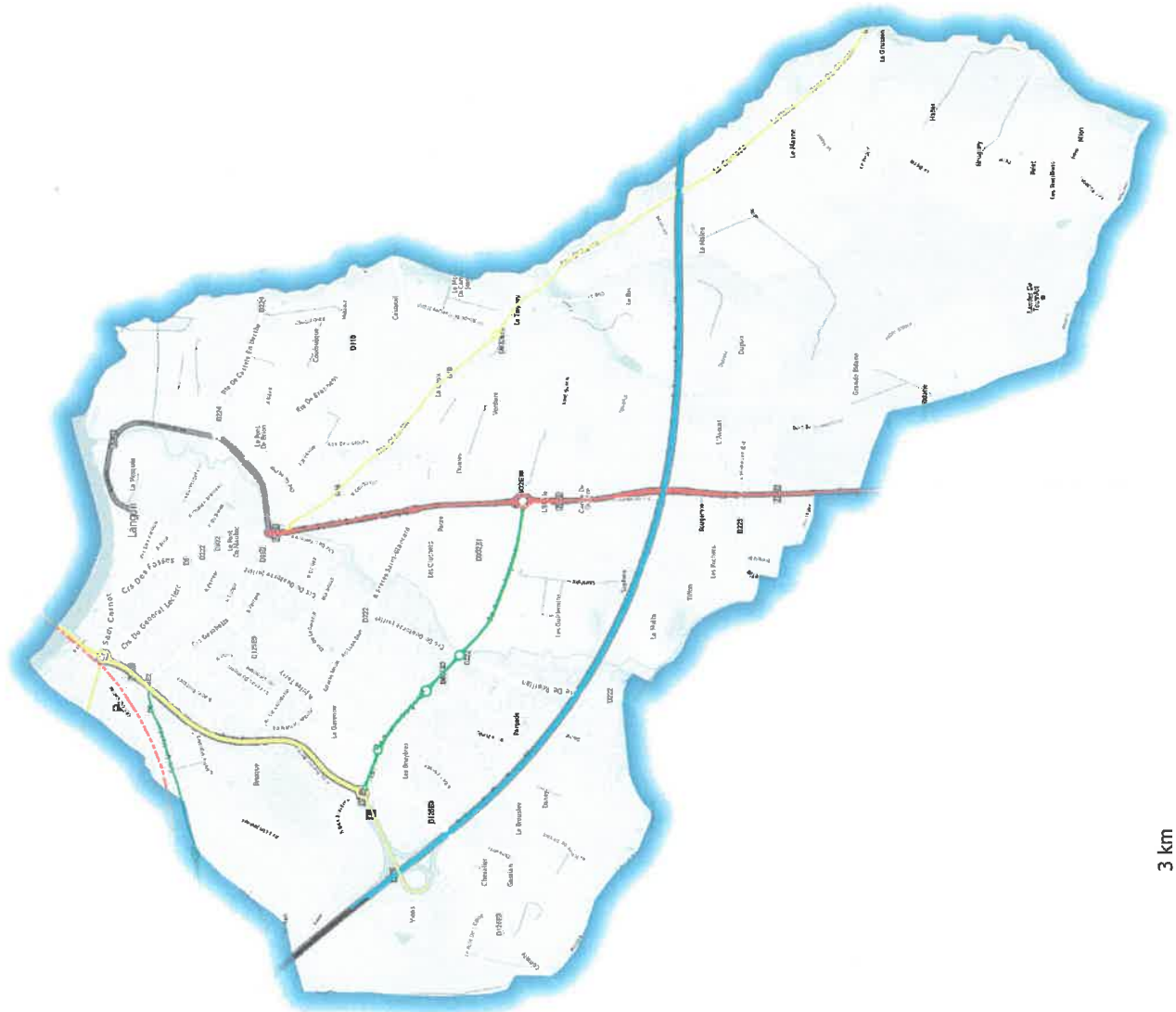
Classement sonore des infrastructures de transport terrestres Commune de LANGON



Classement sonore
catégories (secteurs affectés)

Ferré (SNCF Réseau)
- - - - 3

Routier
— 1 (300 m)
— 2 (250 m)
— 3 (100 m)
— 4 (30 m)
— 5 (10 m)



Classement sonore des infrastructures de transport terrestres Commune de LANTON



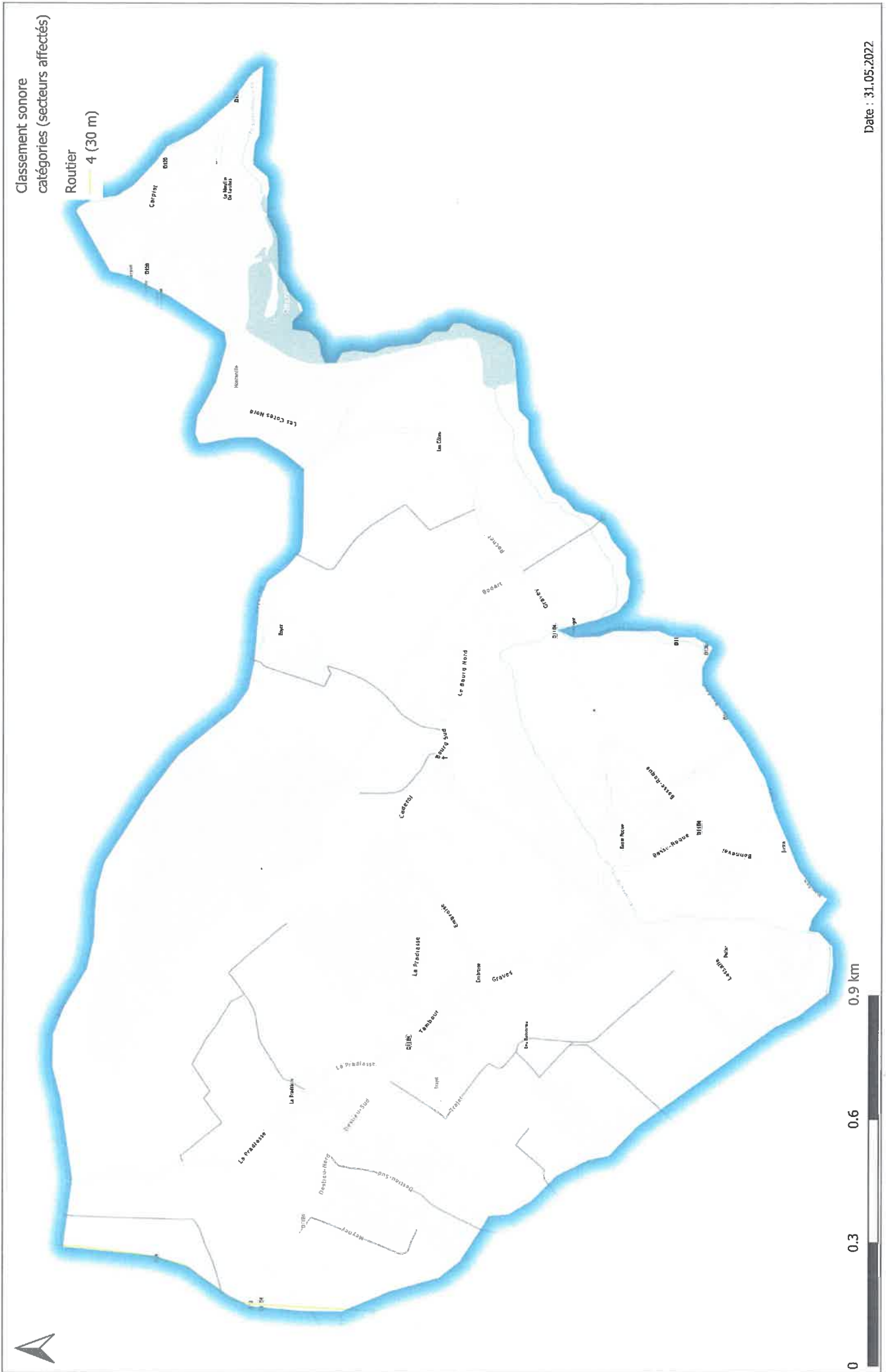
Classement sonore
catégories (secteurs affectés)

Routier

- 2 (250 m)
- 3 (100 m)
- 4 (30 m)
- 5 (10 m)



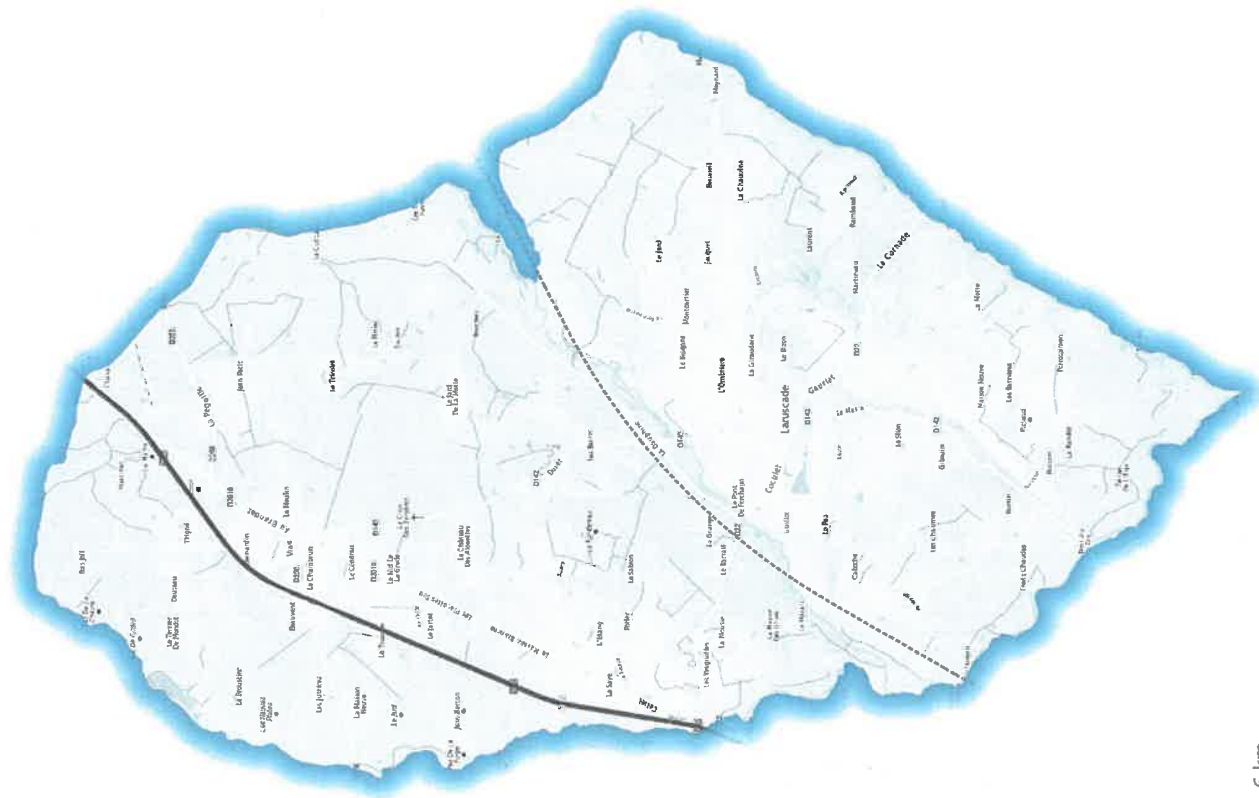
Classement sonore des infrastructures de transport terrestres Commune de LAROQUE



Classement sonore des infrastructures de transport terrestres Commune de LARUSCADE



Classement sonore
catégories (secteurs affectés)
 Ferré LGV SEA (LISEA)
 ----- 1
 Routier
 — 1 (300 m)



Classement sonore des infrastructures de transport terrestres Commune de LATRESNE



Classement sonore
catégories (secteurs affectés)

Routier

- 3 (100 m)
- 4 (30 m)
- 5 (10 m)



DDTM GIRONDE

33-2023-02-08-00014

Cartes du classement sonore des infrastructures de transports terrestres des communes de LE BARP à LORMONT

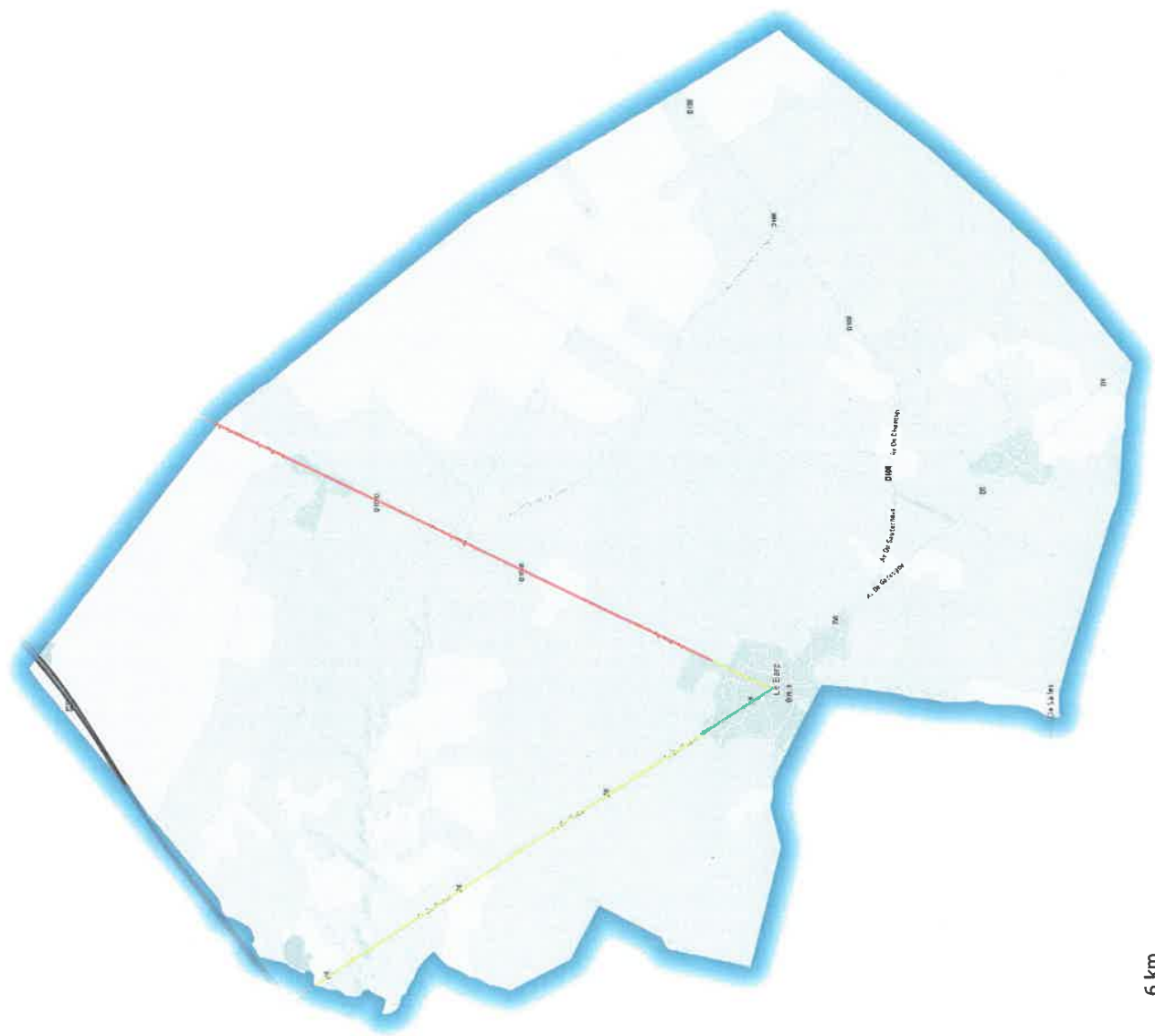
Classement sonore des infrastructures de transport terrestres Commune de LE BARP



Classement sonore
catégorisés (secteurs affectés)

Routier

- 1 (300 m)
- 3 (100 m)
- 4 (30 m)
- 5 (10 m)

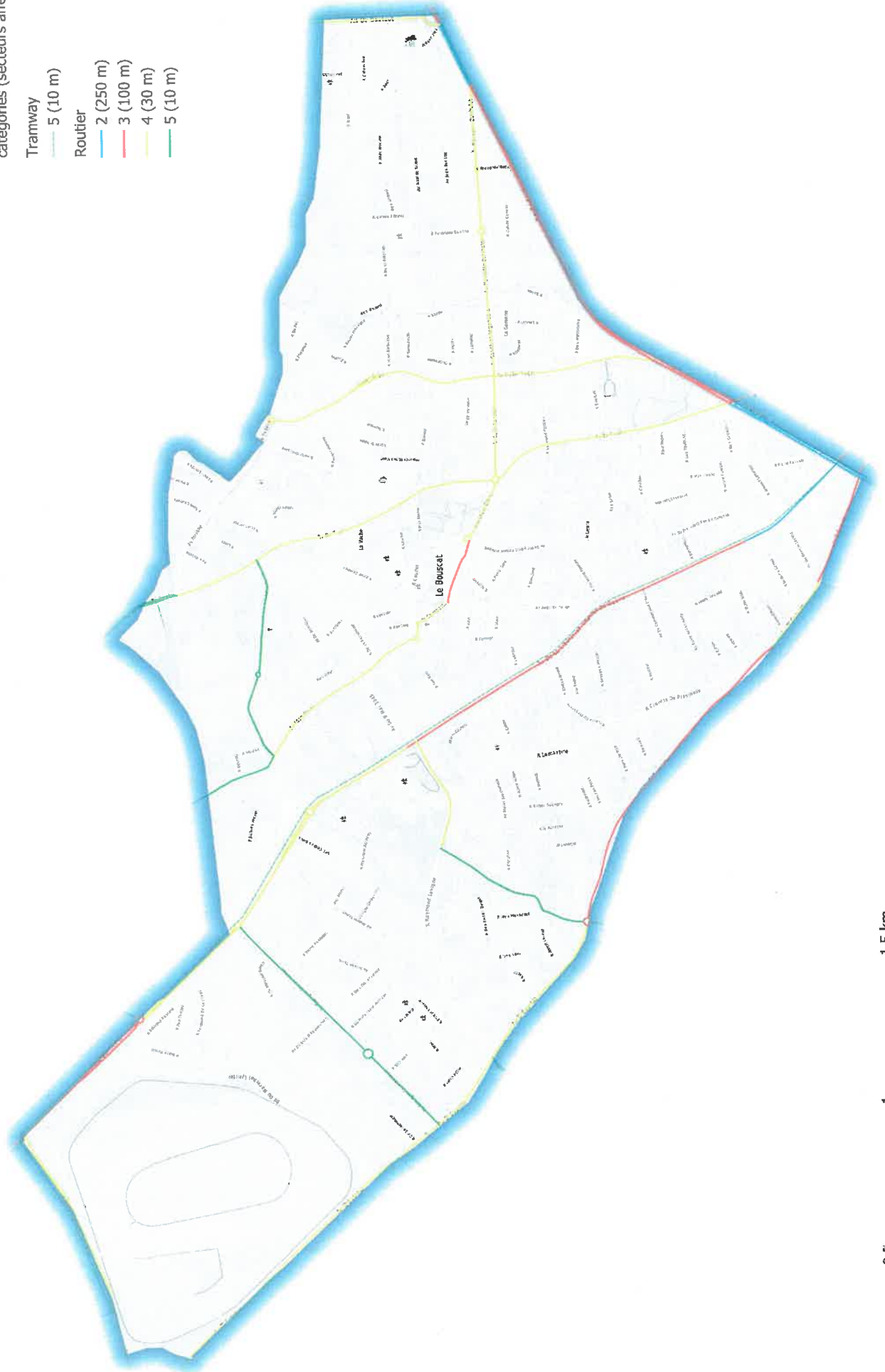


Classement sonore des infrastructures de transport terrestres Commune de LE BOUSCAT

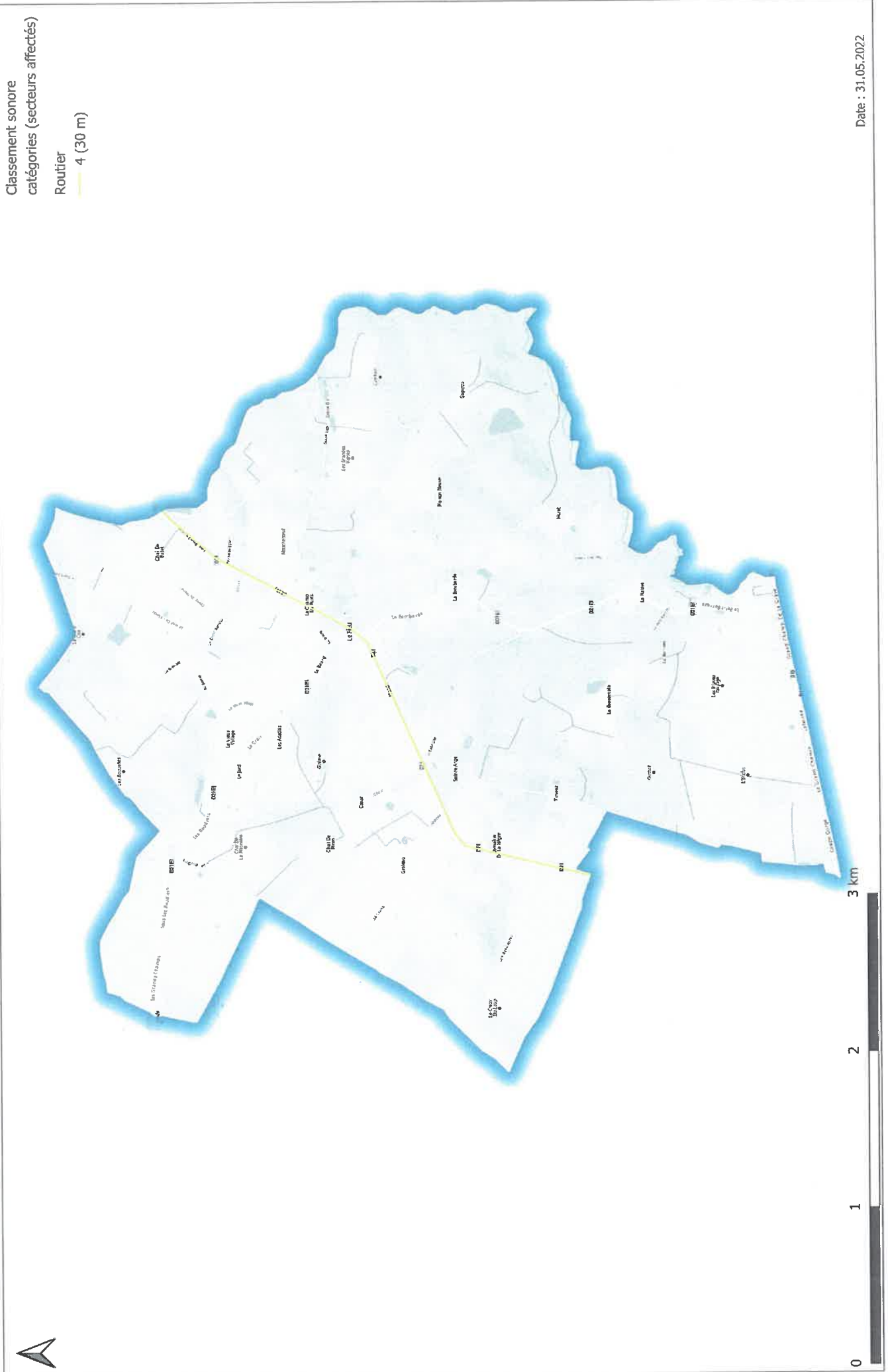


Classement sonore
catégories (secteurs affectés)

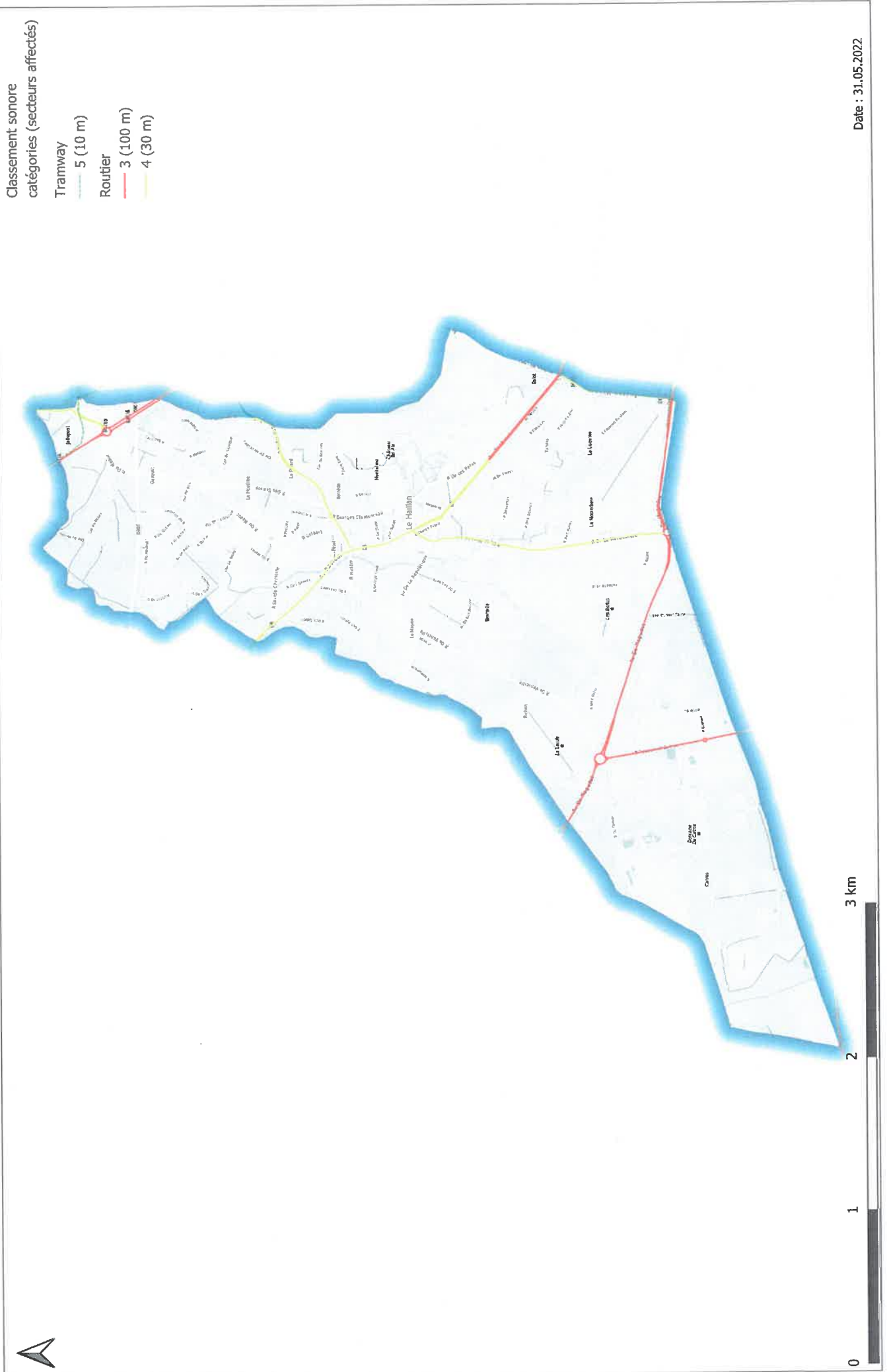
- Tramway
 - 5 (10 m)
- Routier
 - 2 (250 m)
 - 3 (100 m)
 - 4 (30 m)
 - 5 (10 m)



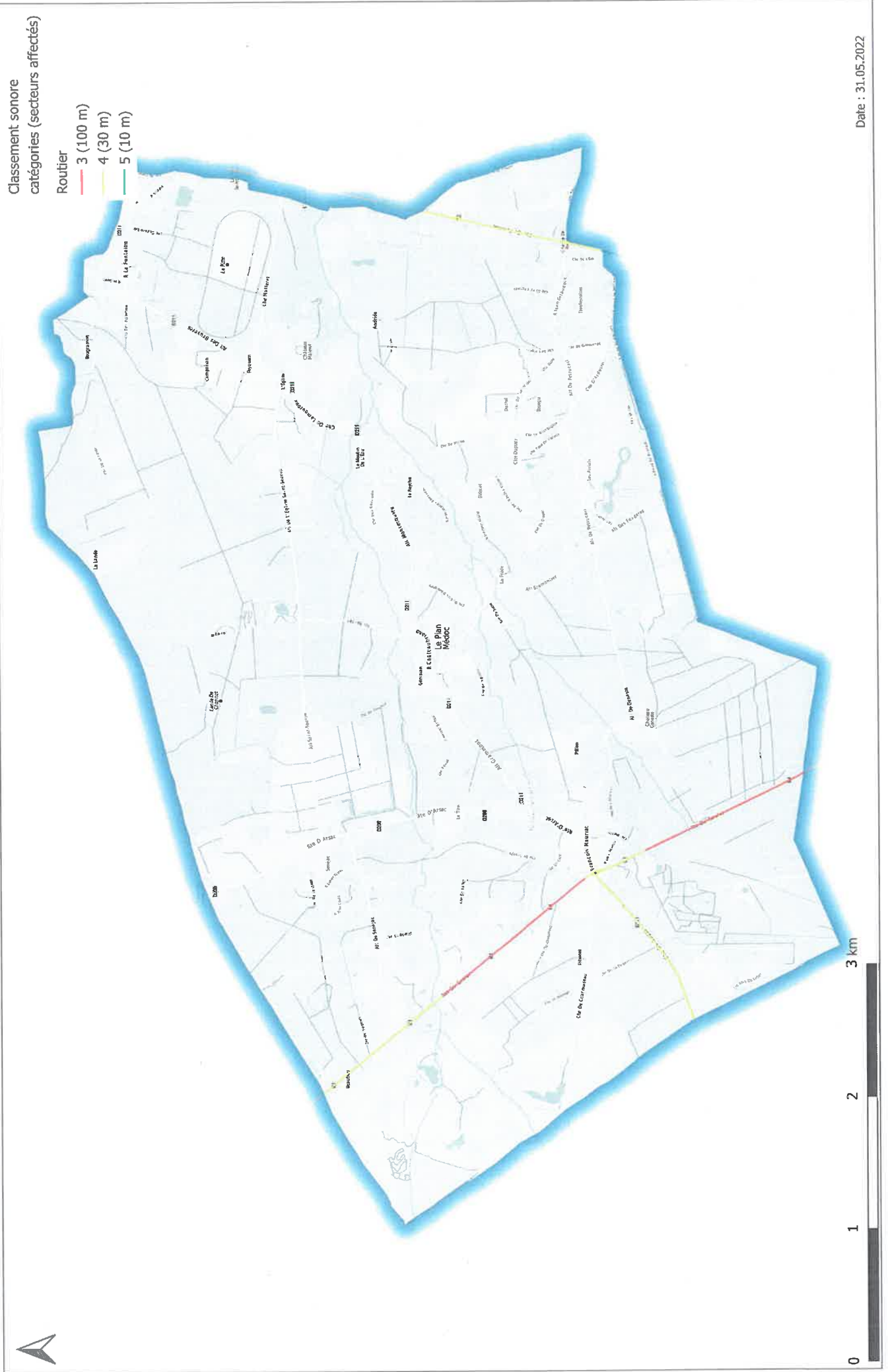
Classement sonore des infrastructures de transport terrestres Commune de LE FIEU



Classement sonore des infrastructures de transport terrestres Commune de LE HAILLAN



Classement sonore des infrastructures de transport terrestres Commune de LE PIAN-MEDOC



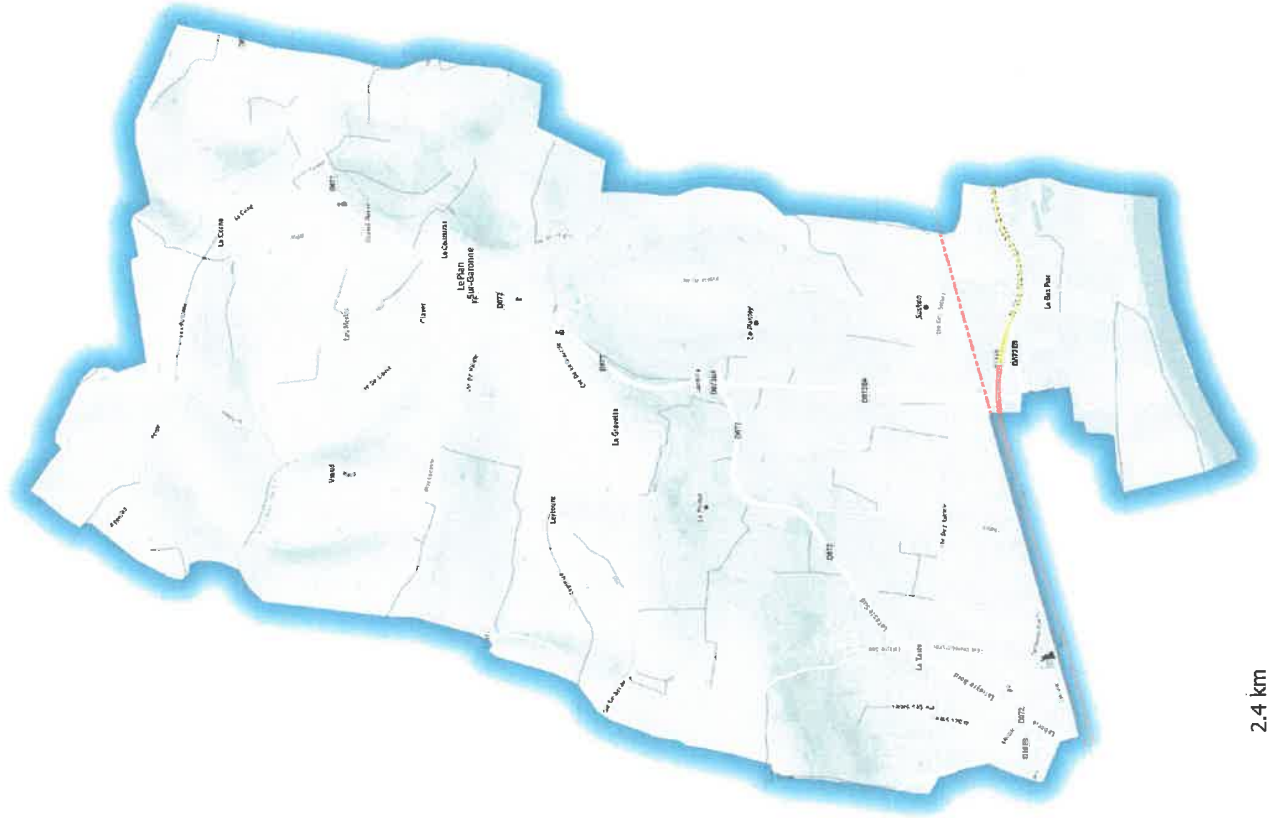
Classement sonore des infrastructures de transport terrestres Commune de LE PIAN-SUR-GARONNE



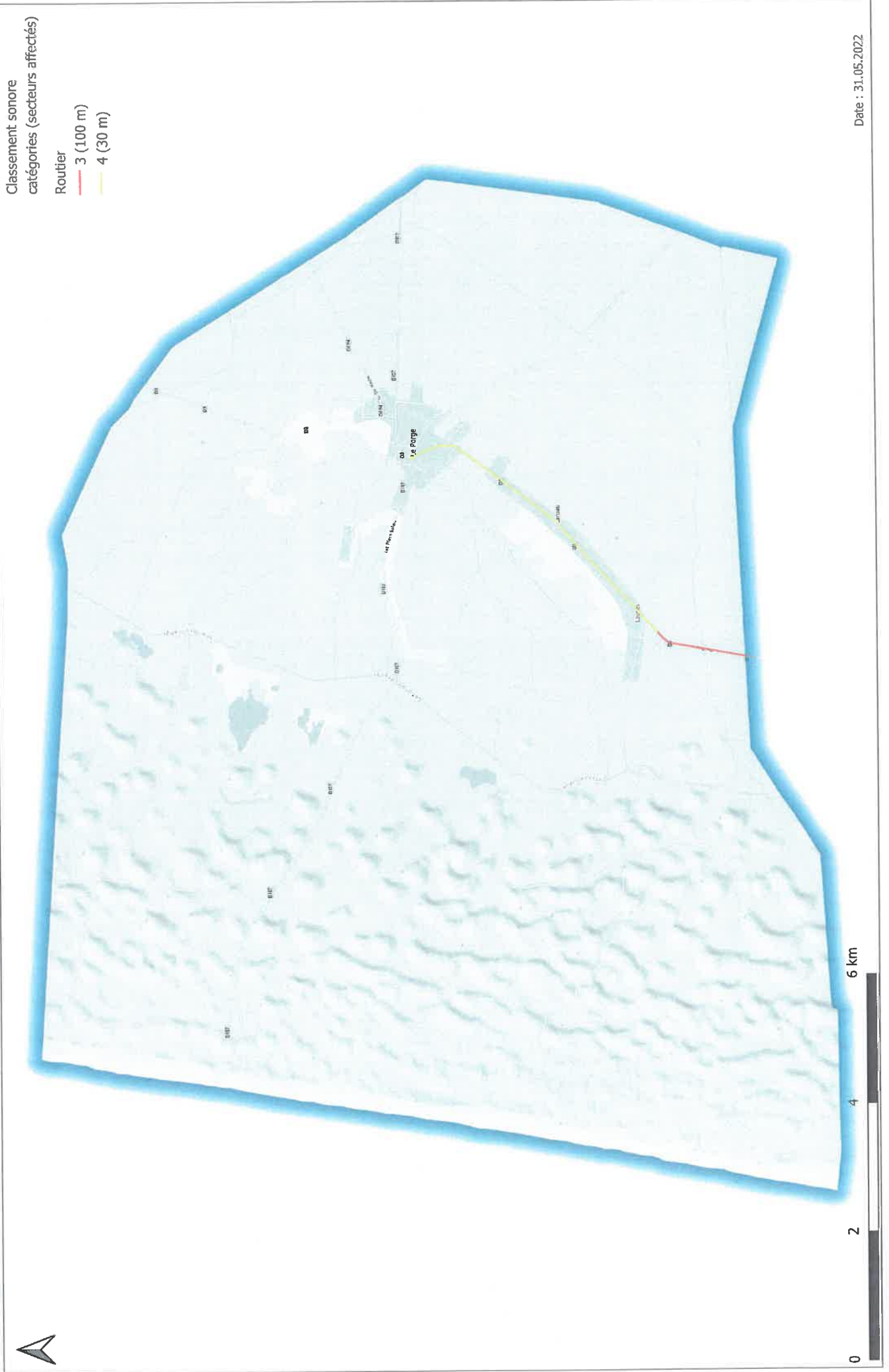
Classement sonore
catégories (secteurs affectés)

Ferré (SNCF Réseau)
- - - 3

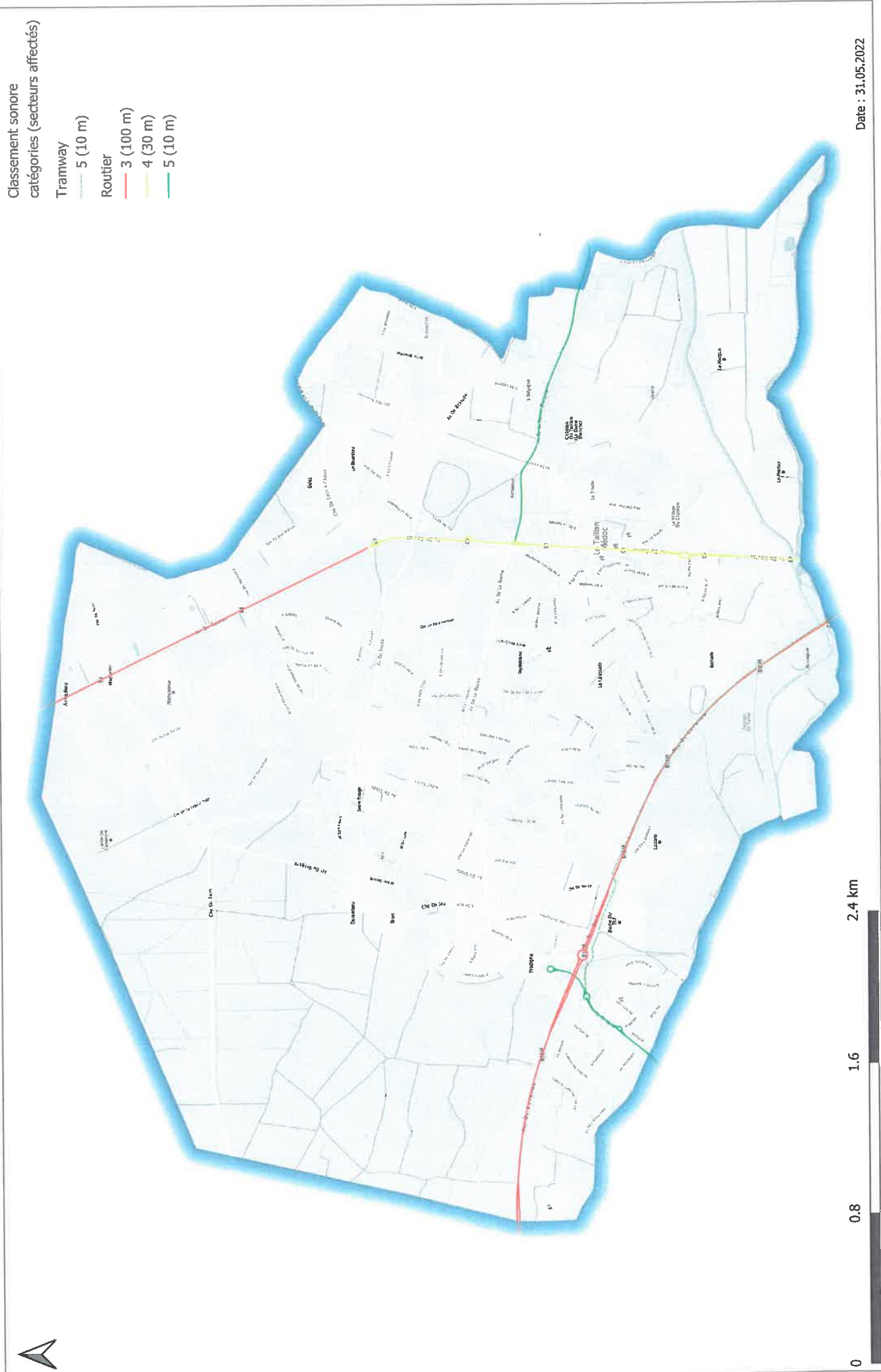
Routier
— 3 (100 m)
— 4 (30 m)



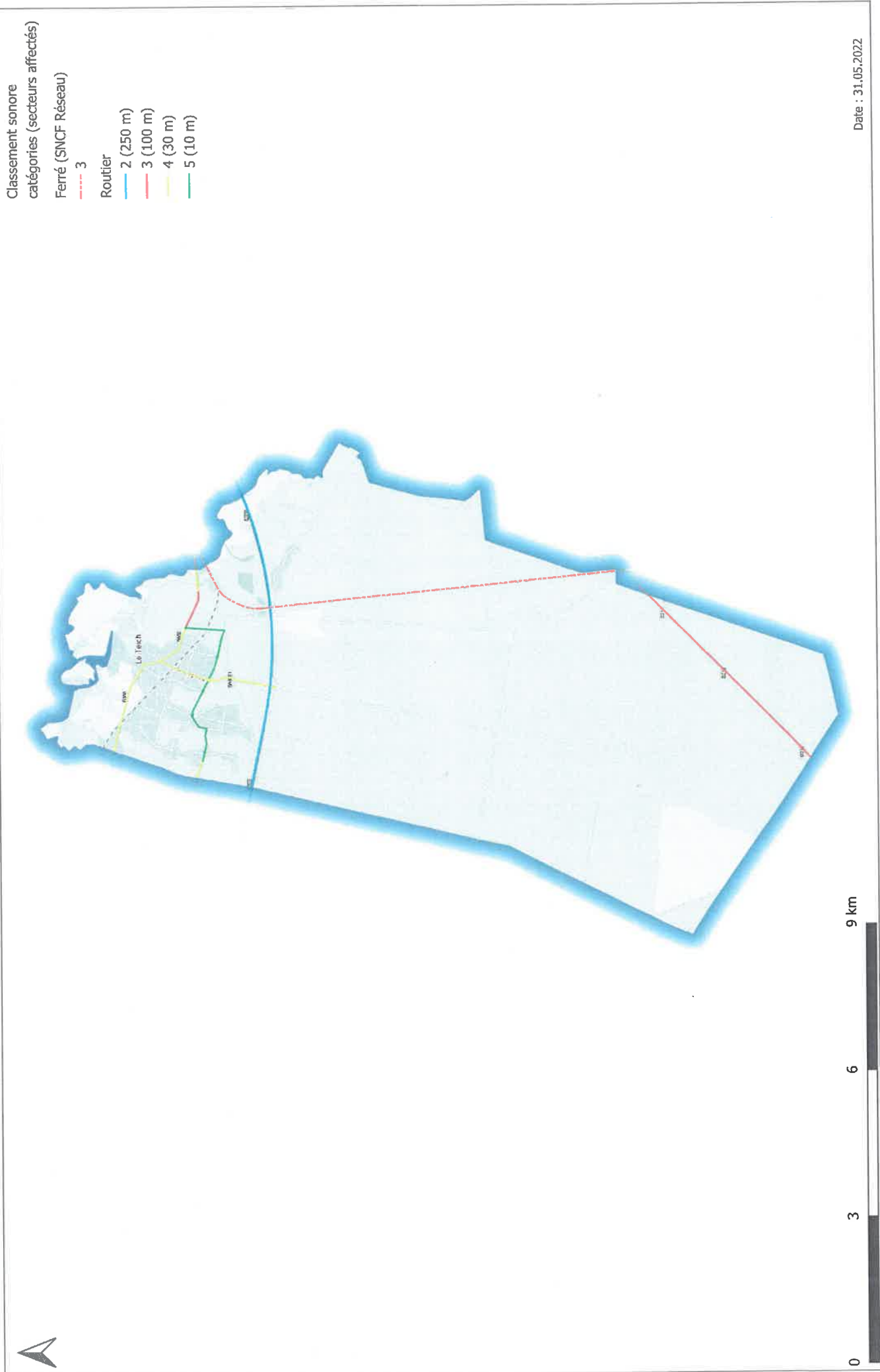
Classement sonore des infrastructures de transport terrestres Commune de LE PORGE



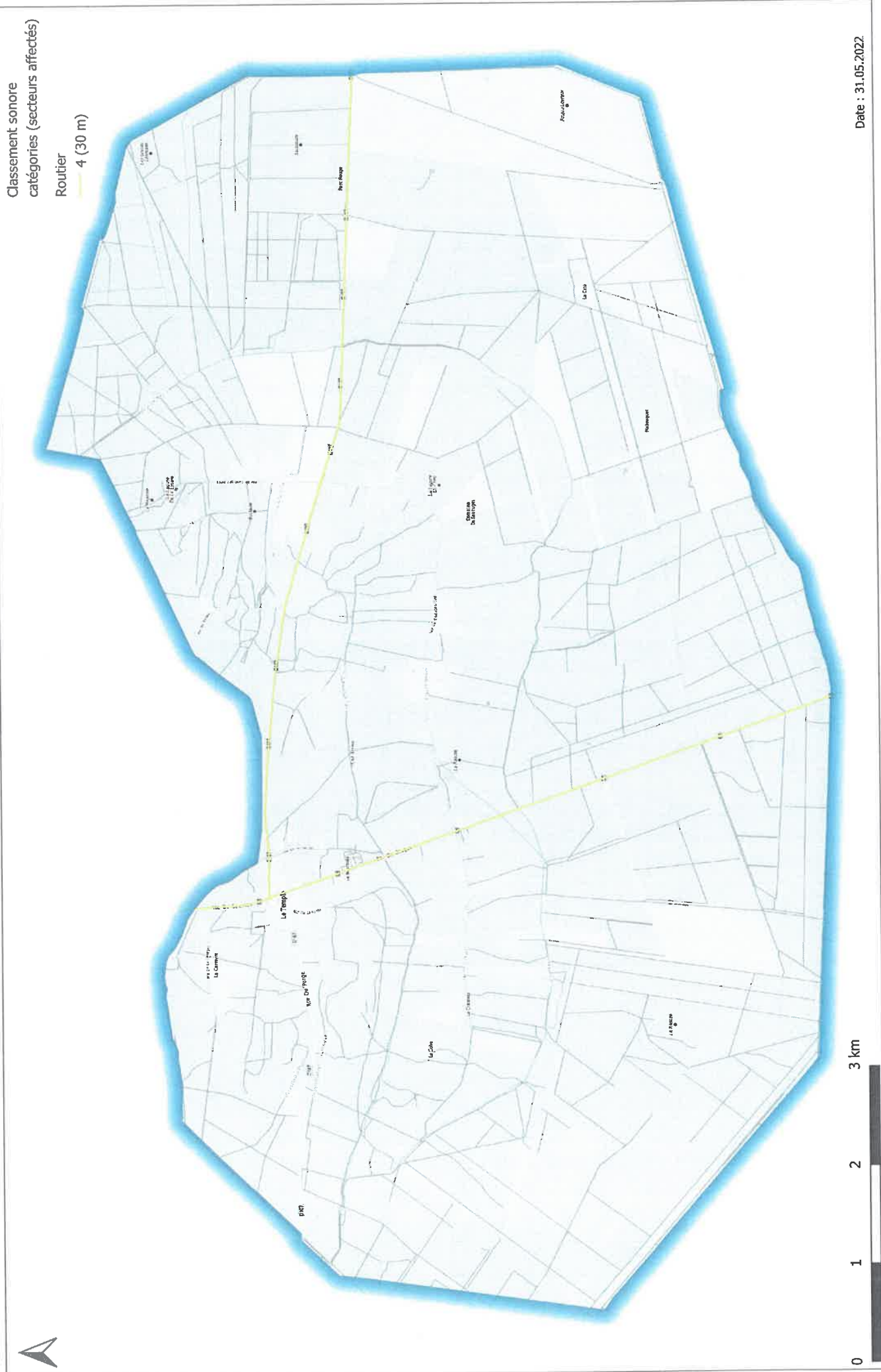
Classement sonore des infrastructures de transport terrestres Commune de LE TAILLAN-MEDOC



Classement sonore des infrastructures de transport terrestres Commune de LE TEICH



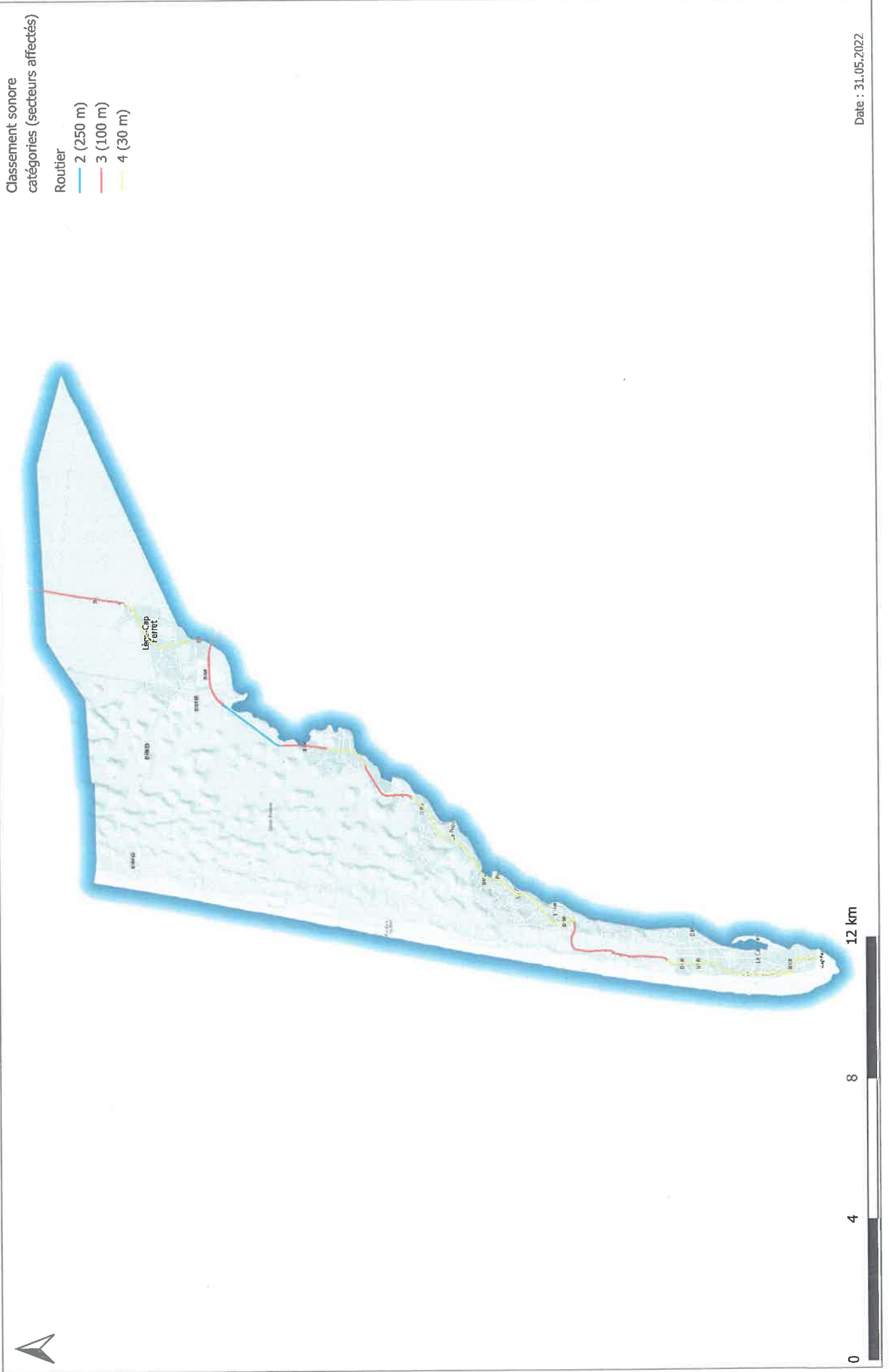
Classement sonore des infrastructures de transport terrestres Commune de LE TEMPLE



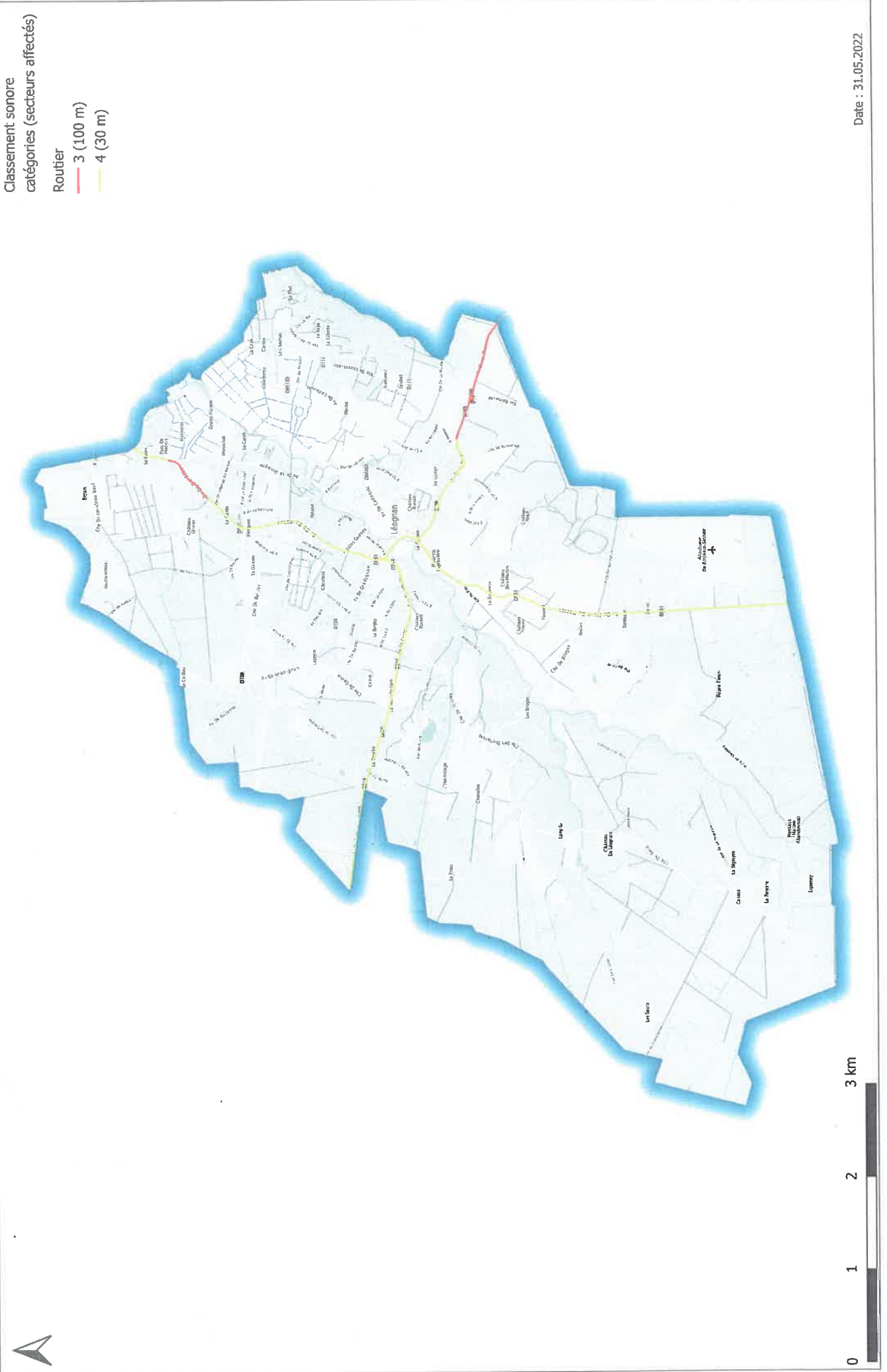
Classement sonore des infrastructures de transport terrestres Commune de LE TOURNE



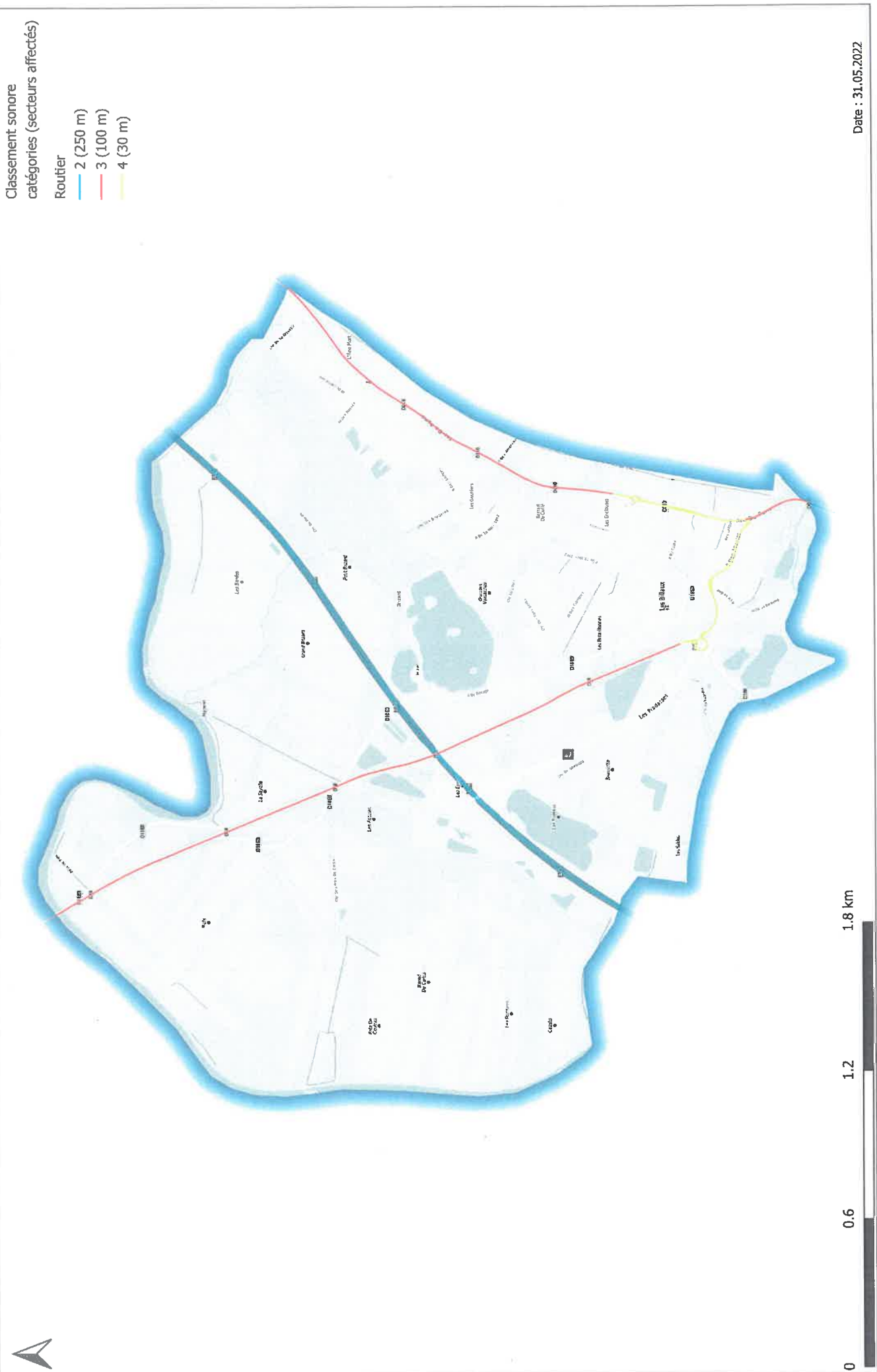
Classement sonore des infrastructures de transport terrestres Commune de LEGE-CAP-FERRET



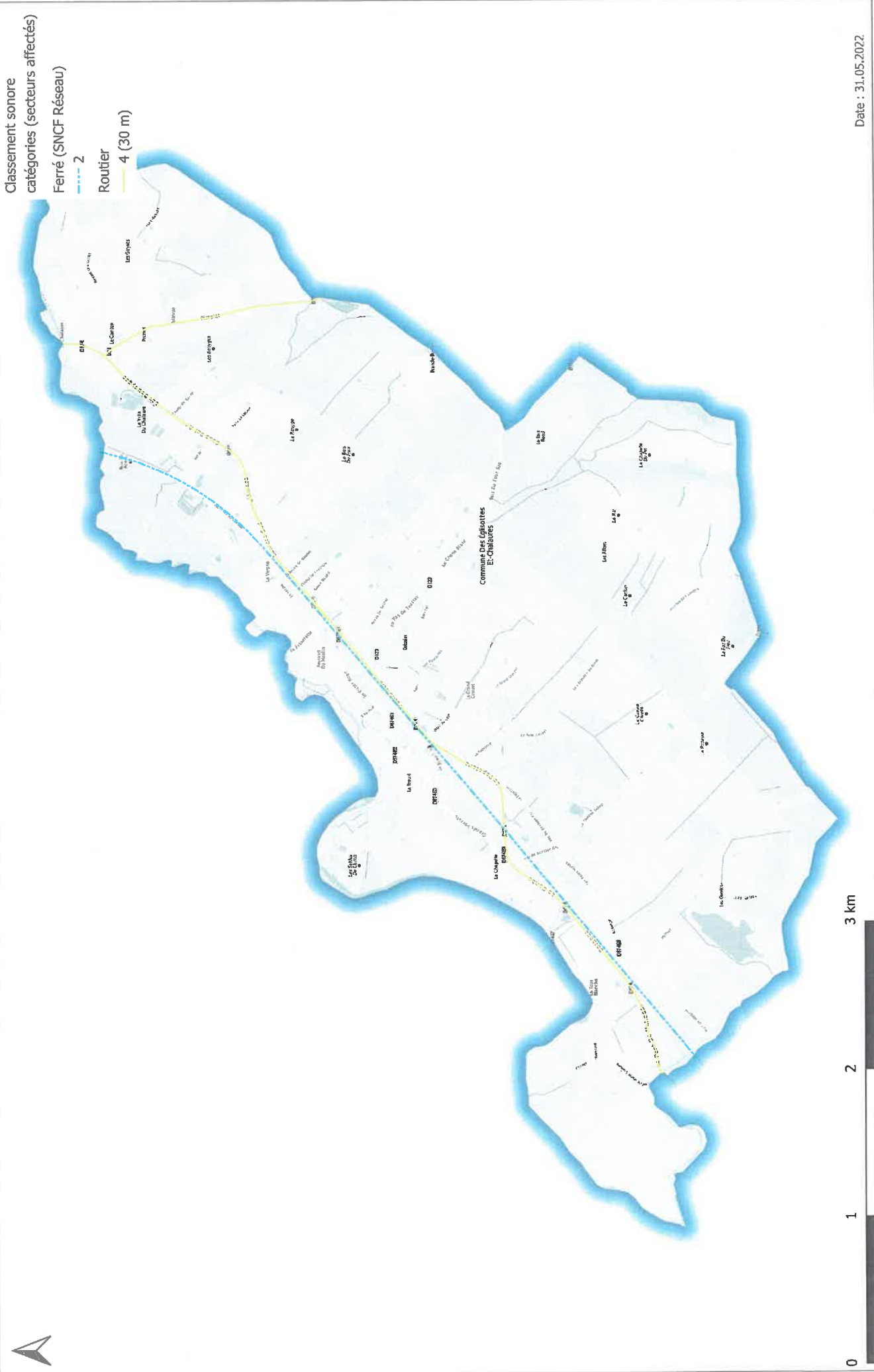
Classement sonore des infrastructures de transport terrestres Commune de LEOGNAN



Classement sonore des infrastructures de transport terrestres Commune de LES BILLAUX



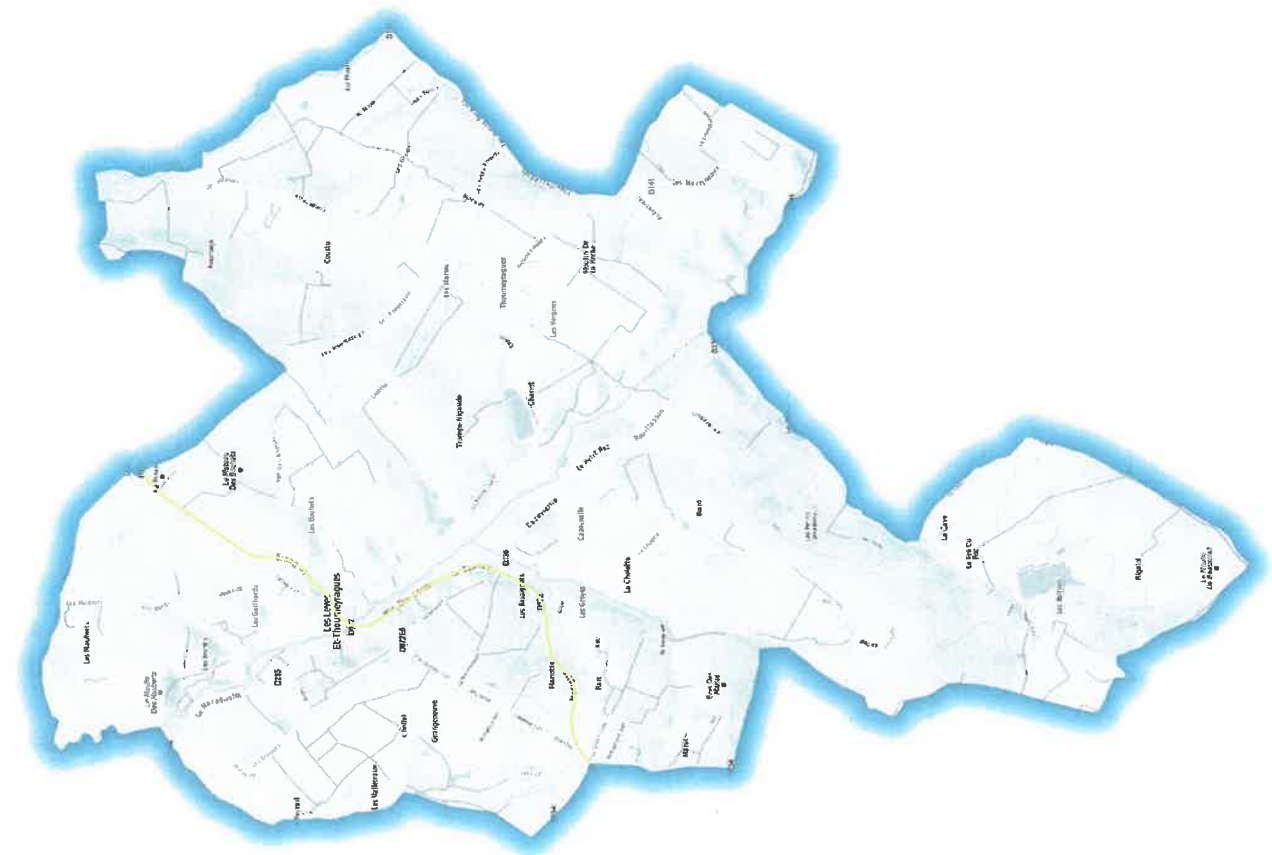
Classement sonore des infrastructures de transport terrestres Commune de LES EGLISOTTES-ET-CHALAURES



Classement sonore des infrastructures de transport terrestres Commune de LES LEVES-ET-THOUMEYRAGUES



Classement sonore
catégories (secteurs affectés)
Routier 4 (30 m)

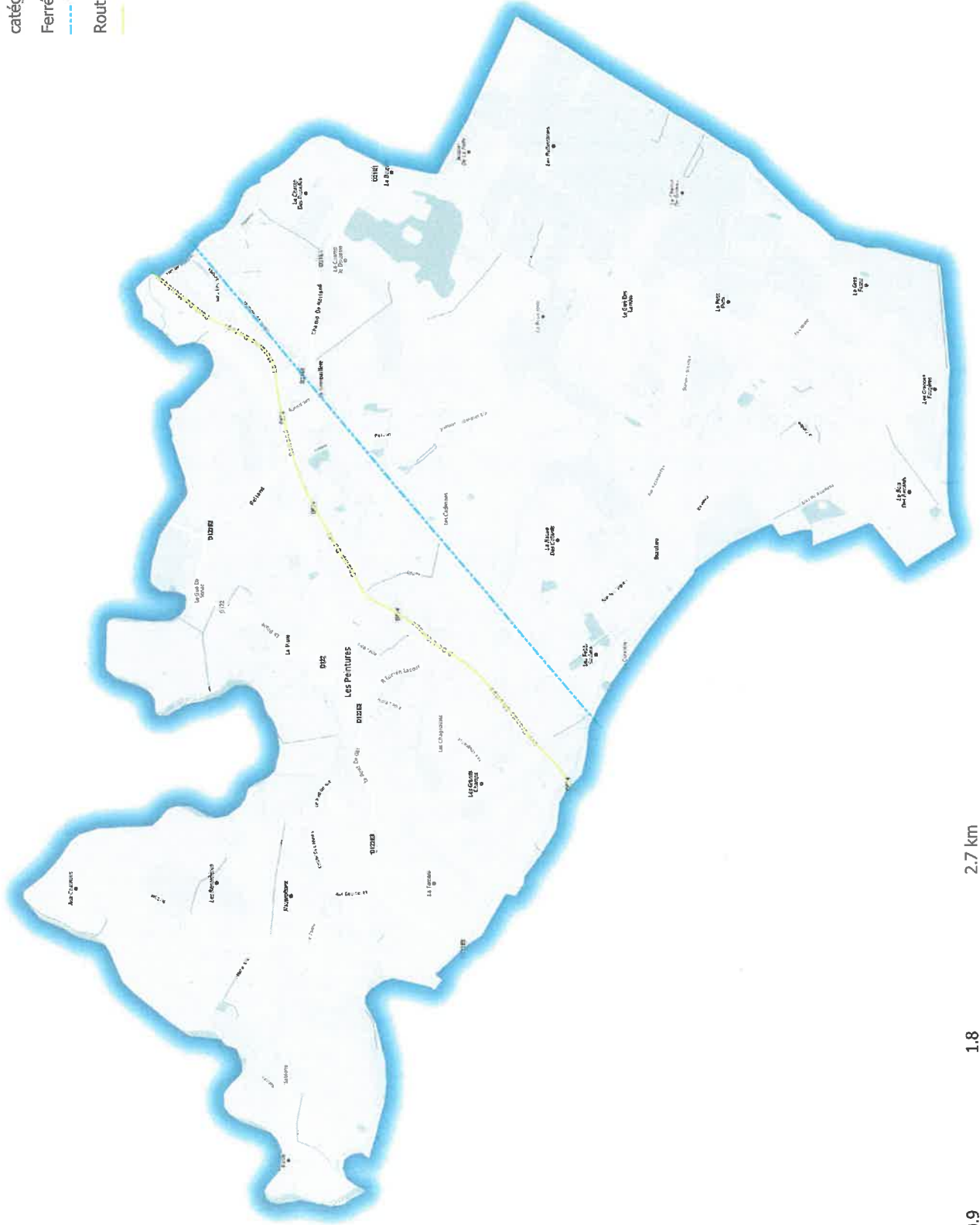


Date : 31.05.2022

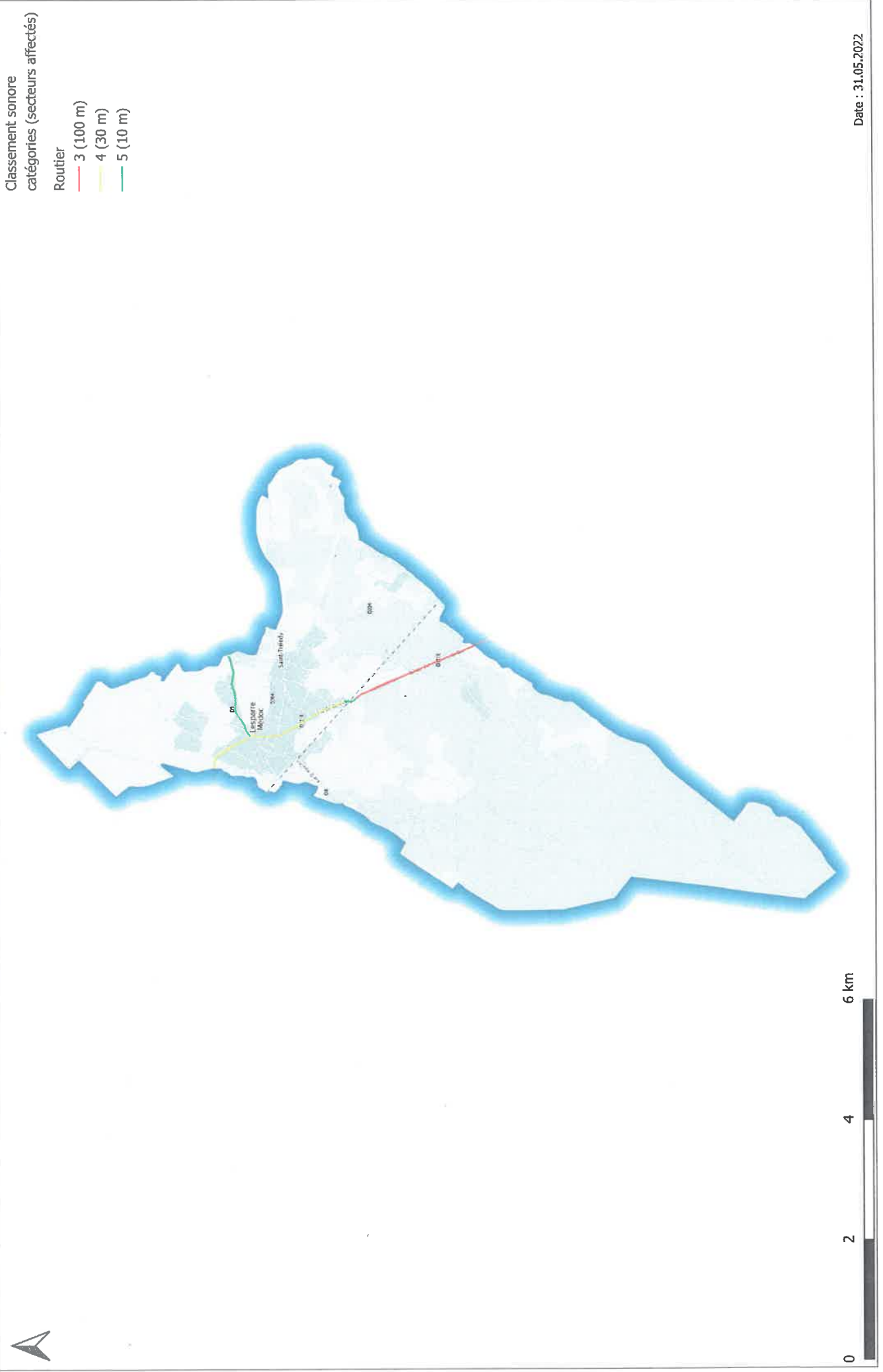
Classement sonore des infrastructures de transport terrestres Commune de LES PEINTURES



Classement sonore
catégories (secteurs affectés)
 Ferré (SNCF Réseau)
 --- 2
 Routier
 --- 4 (30 m)



Classement sonore des infrastructures de transport terrestres Commune de LEPARRE-MEDOC



Classement sonore des infrastructures de transport terrestres Commune de LIBOURNE



Classement sonore
catégories (secteurs affectés)

Ferré (SNCF Réseau)
2

Routier

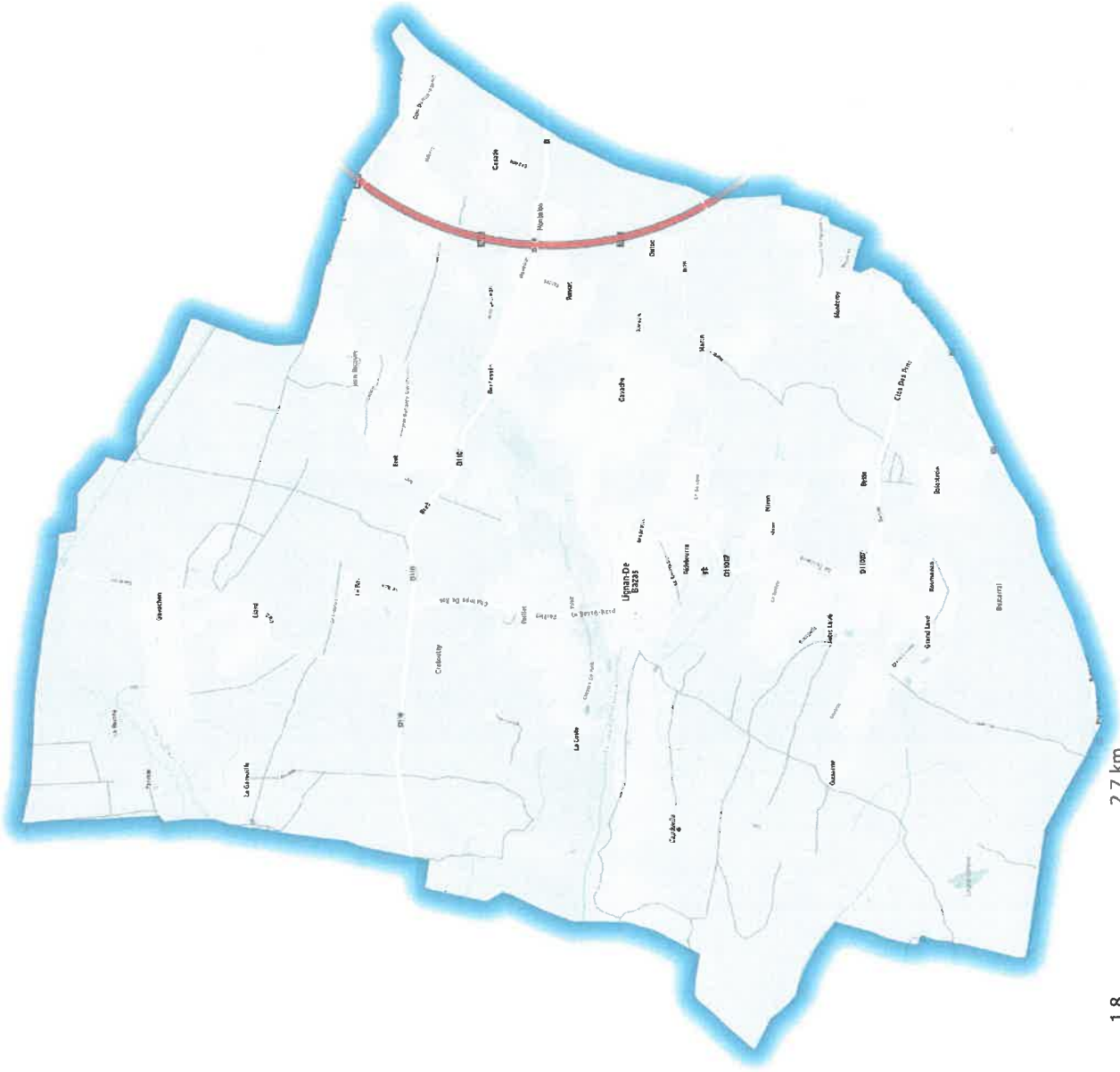
- 2 (250 m)
- 3 (100 m)
- 4 (30 m)
- 5 (10 m)



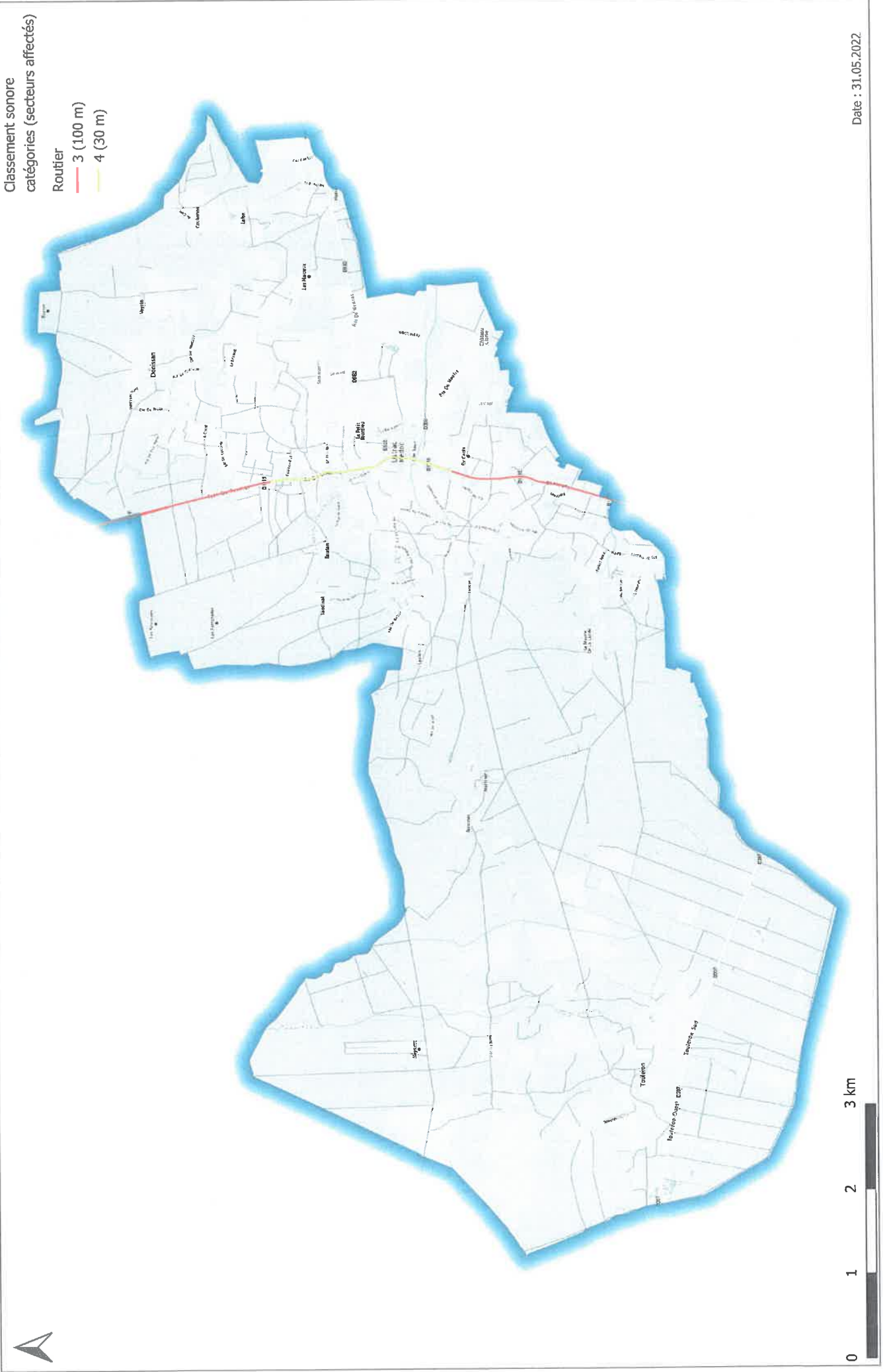
Classement sonore des infrastructures de transport terrestres Commune de LIGNAN-DE-BAZAS



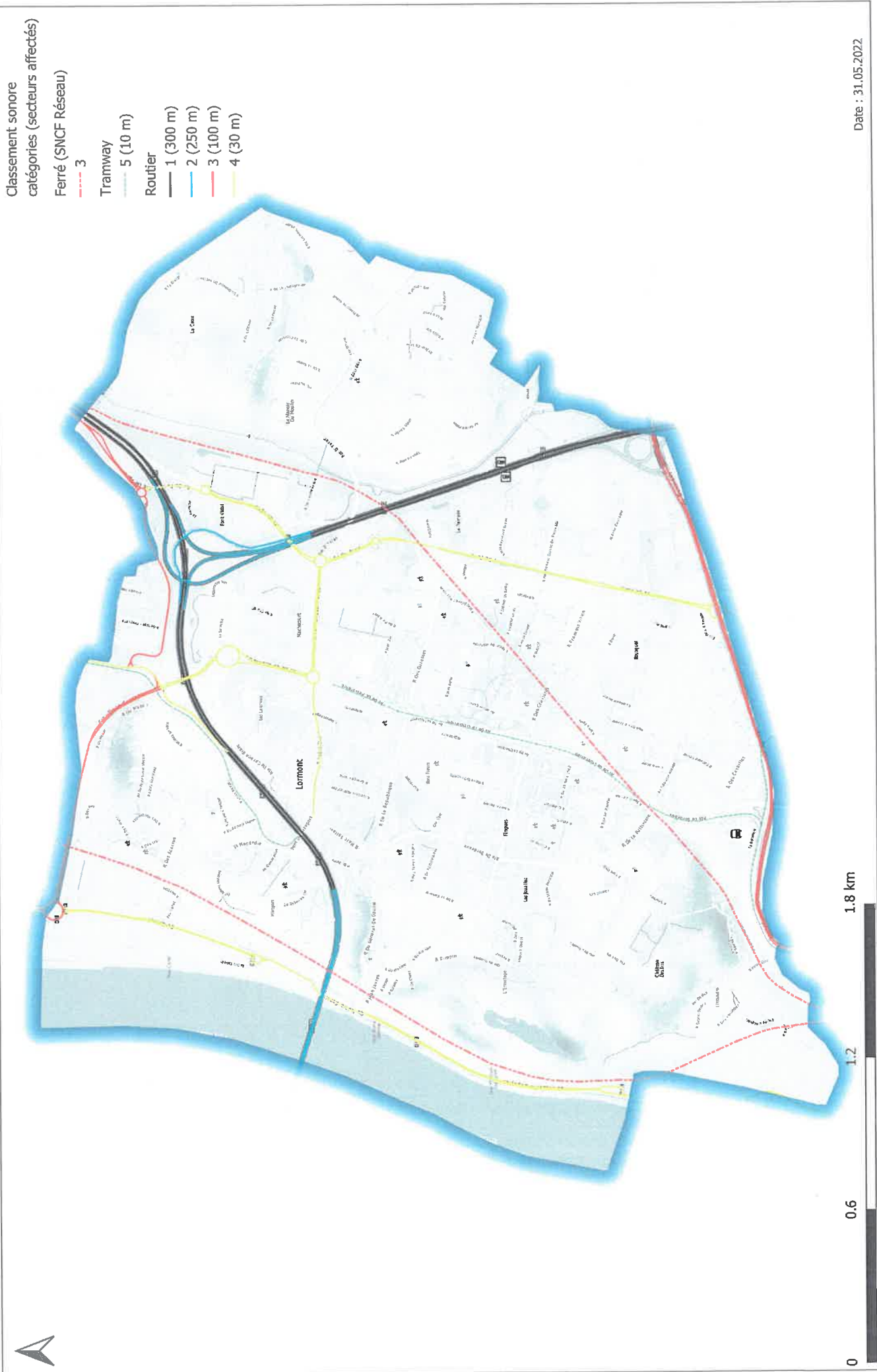
Classement sonore
catégories (secteurs affectés)
Routier — 3 (100 m)



Classement sonore des infrastructures de transport terrestres Commune de LISTRAC-MEDOC



Classement sonore des infrastructures de transport terrestres Commune de LORMONT



DDTM GIRONDE

33-2023-02-08-00015

Cartes du classement sonore des infrastructures de transports terrestres des communes de LOUPES à NOAILLAC

Classement sonore des infrastructures de transport terrestres Commune de LOUPES



Classement sonore
catégories (secteurs affectés)

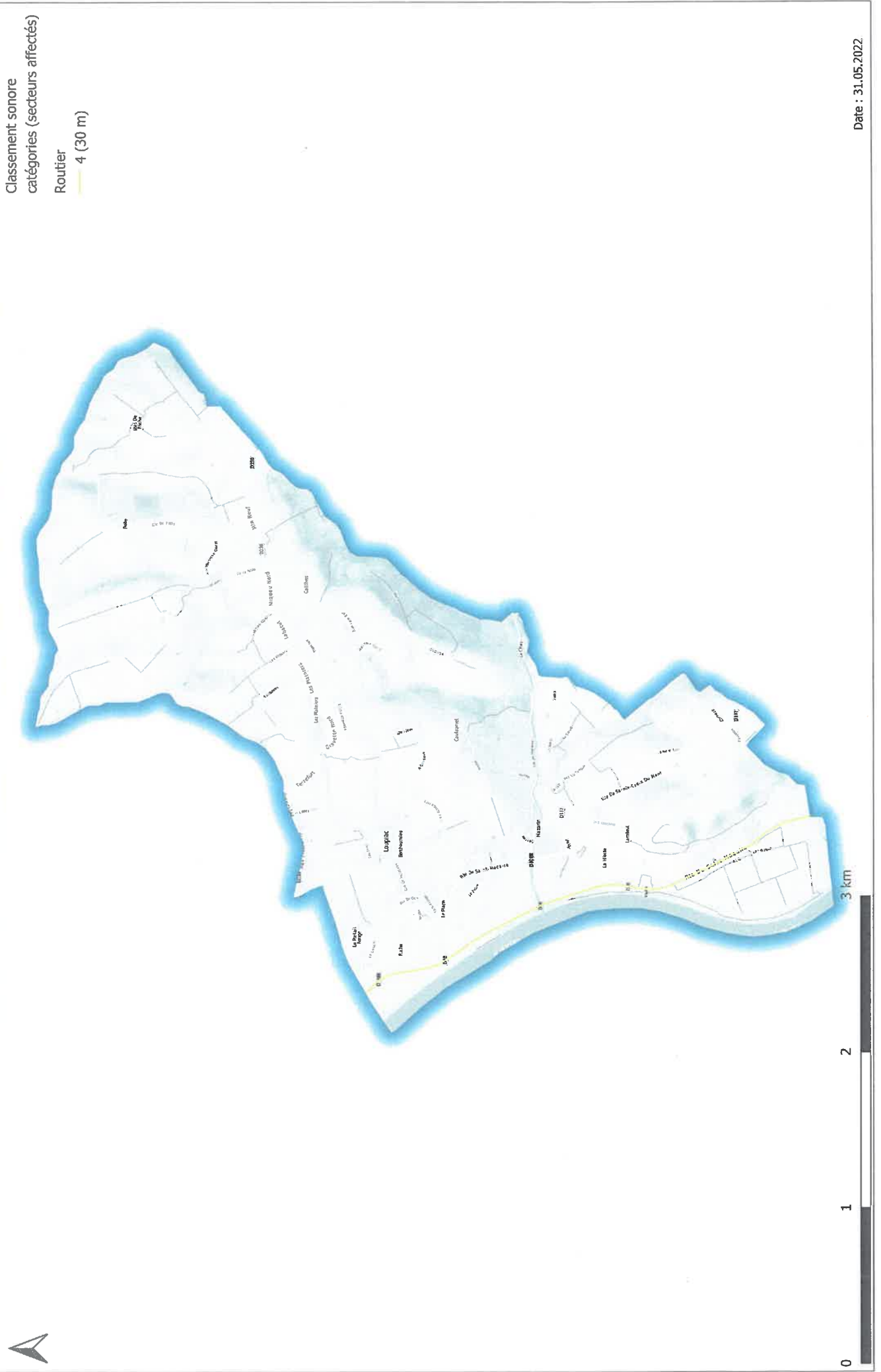
Routier

3 (100 m)

4 (30 m)



Classement sonore des infrastructures de transport terrestres Commune de LOUPIAC



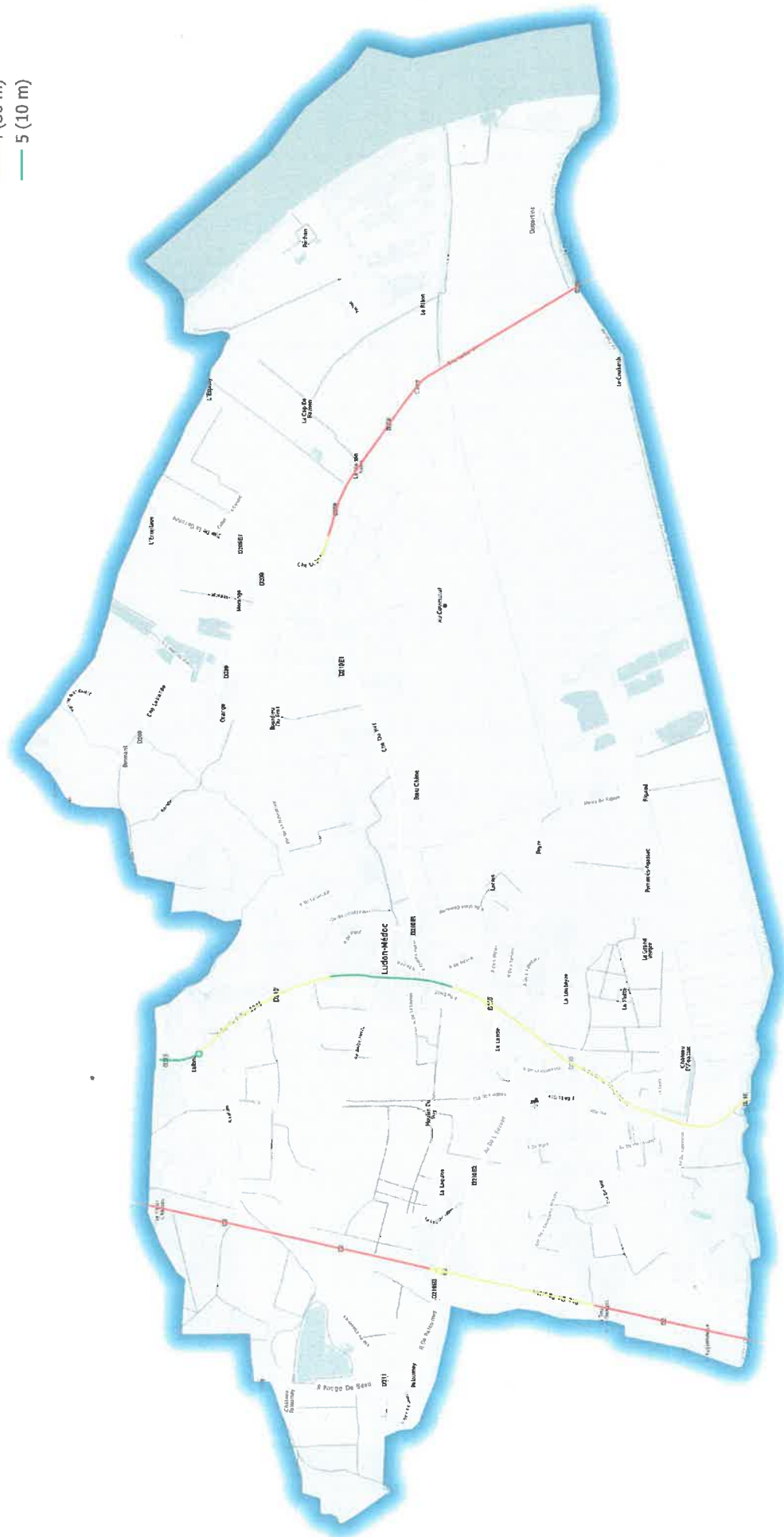
Classement sonore des infrastructures de transport terrestres Commune de LUDON-MEDOC



Classement sonore
catégories (secteurs affectés)

Routier

- 3 (100 m)
- 4 (30 m)
- 5 (10 m)



Date : 31.05.2022

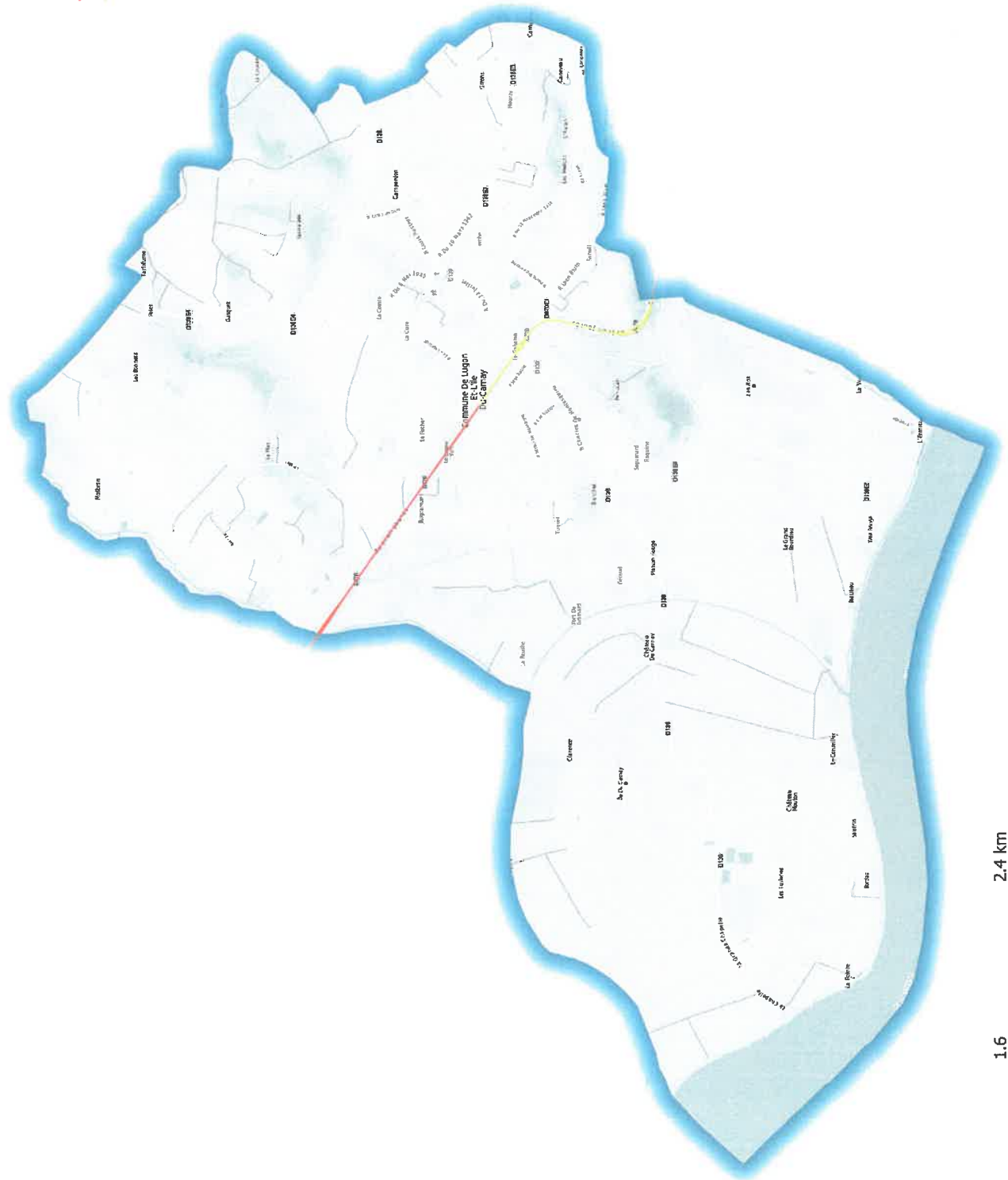
Classement sonore des infrastructures de transport terrestres Commune de LUGON-ET-L'ILE-DU-CARNAY



Classement sonore
catégories (secteurs affectés)

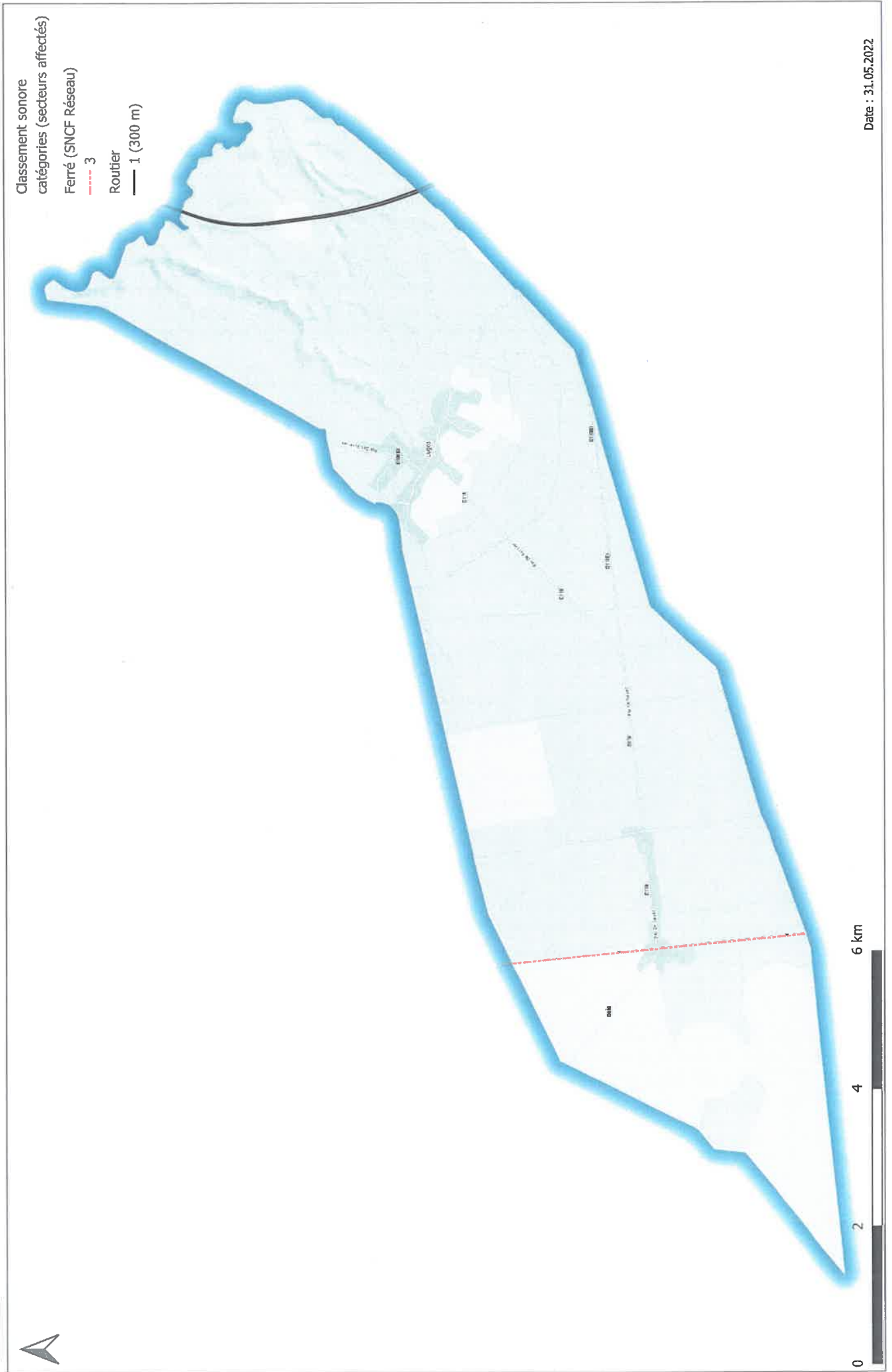
Routier.

- 3 (100 m)
- 4 (30 m)



Date : 31.05.2022

Classement sonore des infrastructures de transport terrestres Commune de LUGOS



Classement sonore des infrastructures de transport terrestres Commune de MARCHEPRIME



Classement sonore
catégories (secteurs affectés)

Ferré (SNCF Réseau)
--- 3
--- 4

Routier
--- 3 (100 m)
--- 4 (30 m)



Classement sonore des infrastructures de transport terrestres Commune de MARGAUX-CANTENAC



Classement sonore
catégories (secteurs affectés)

Routier

- 3 (100 m)
- 4 (30 m)
- 5 (10 m)



Date : 31.05.2022

Classement sonore des infrastructures de transport terrestres Commune de MARGUERON



Classement sonore
catégories (secteurs affectés)

Routier

- 3 (100 m)
- 4 (30 m)



Date : 31.05.2022

Classement sonore des infrastructures de transport terrestres Commune de MARIMBAULT

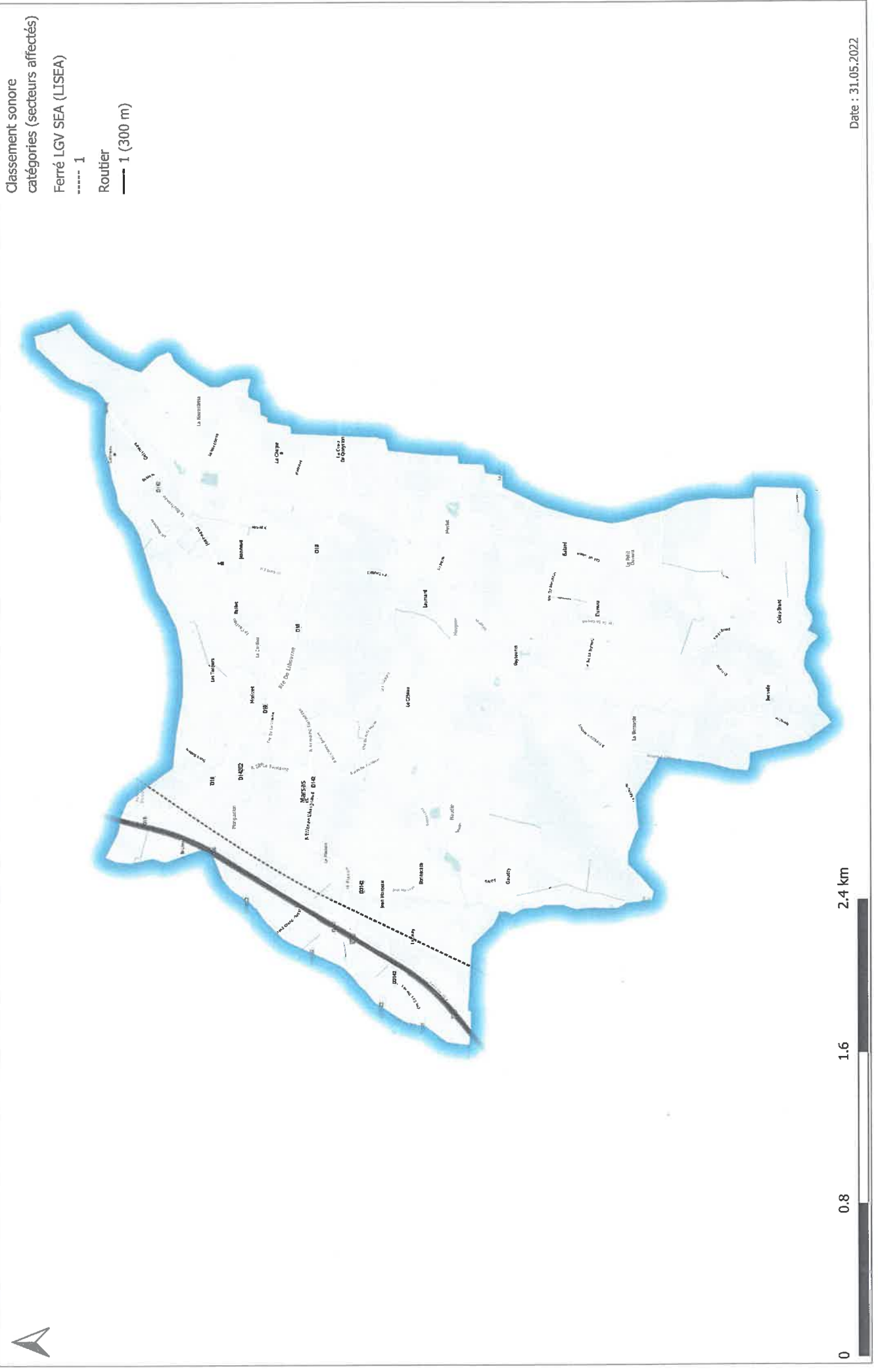


Classement sonore
catégories (secteurs affectés)
Routier — 3 (100 m)



Date : 31.05.2022

Classement sonore des infrastructures de transport terrestres Commune de MARSAS



Classement sonore des infrastructures de transport terrestres Commune de MARTIGNAS-SUR-JALLE



Classement sonore des infrastructures de transport terrestres Commune de MARTILLAC



Classement sonore
catégories (secteurs affectés)

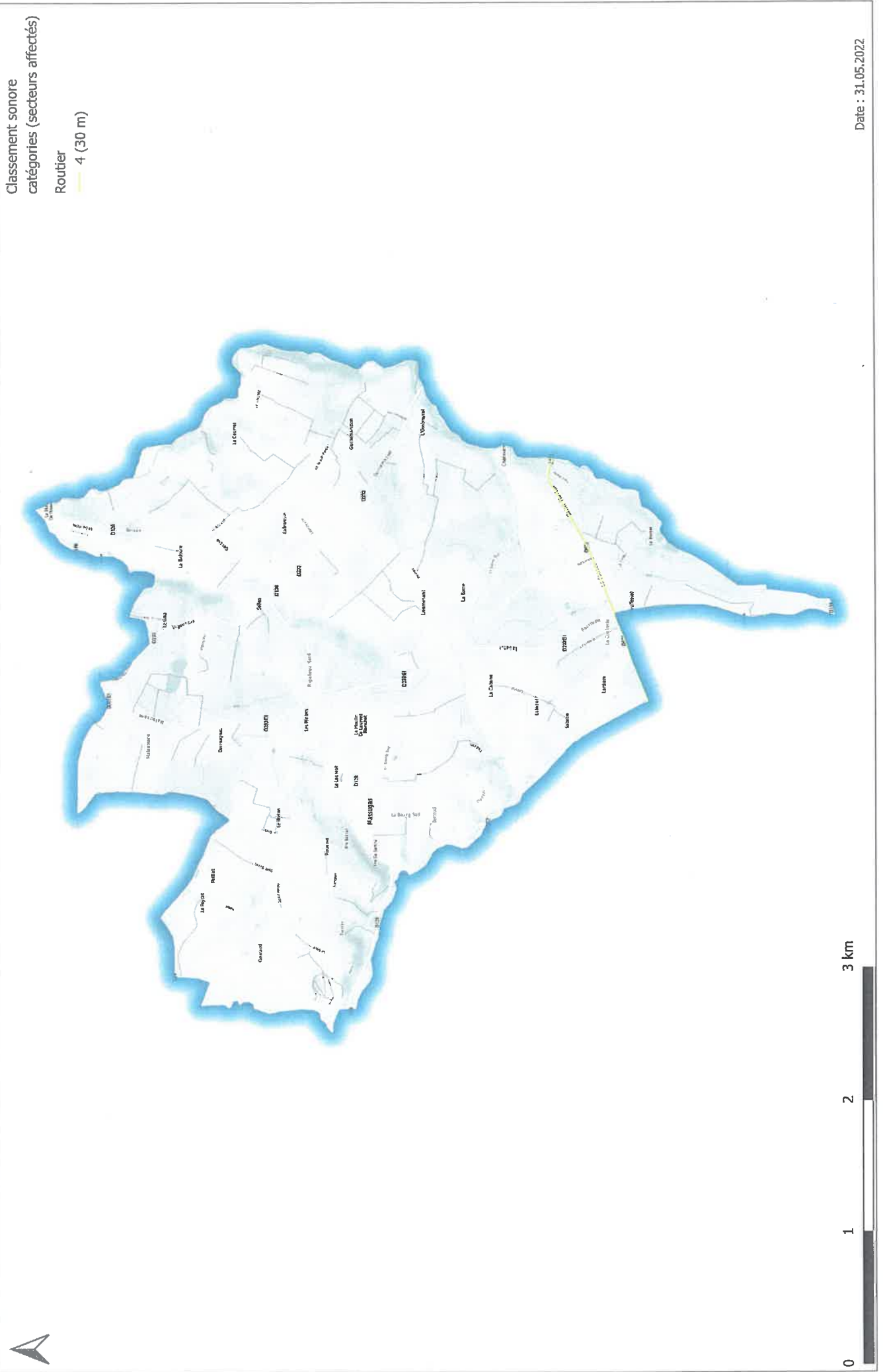
Routier

3 (100 m)

4 (30 m)



Classement sonore des infrastructures de transport terrestres Commune de MASSUGAS

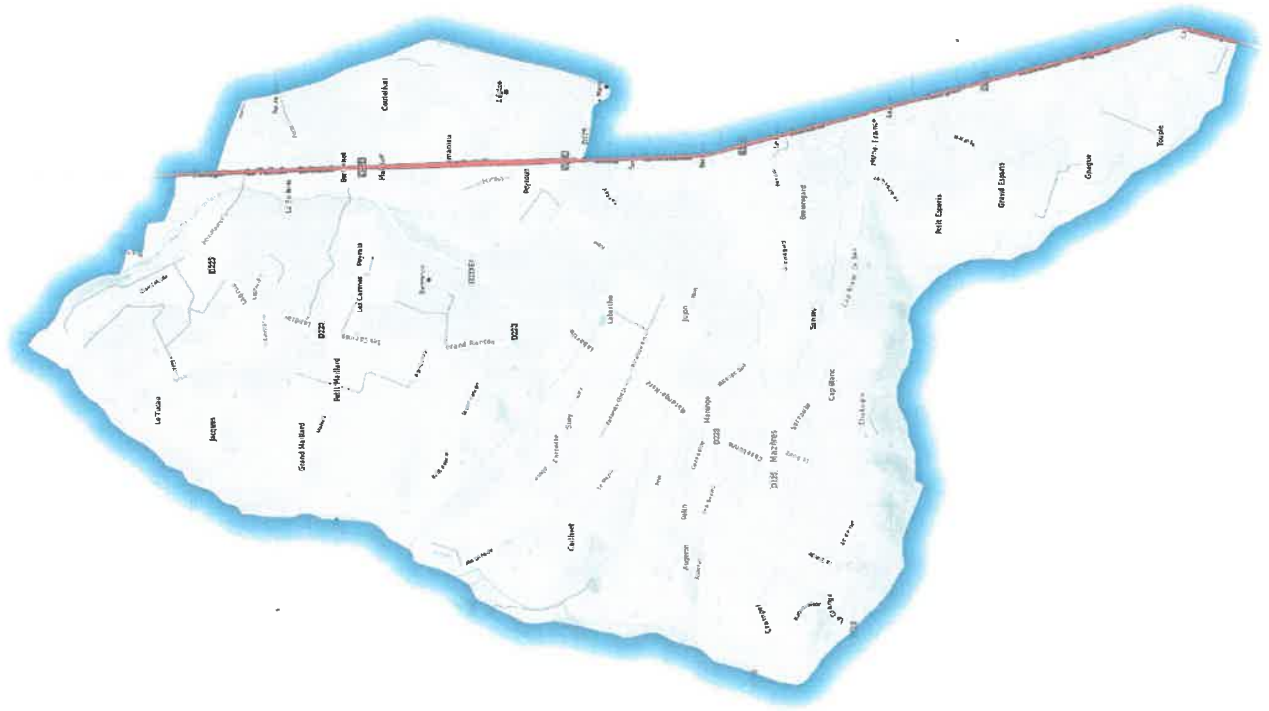


Classement sonore des infrastructures de transport terrestres Commune de MAZERES



Classement sonore
catégories (secteurs affectés)

Routier
— 3 (100 m)



Date : 31.05.2022

Classement sonore des infrastructures de transport terrestres Commune de MAZION



Classement sonore
catégories (secteurs affectés)

Routier

3 (100 m)

4 (30 m)



0

0.5

1

1.5 km

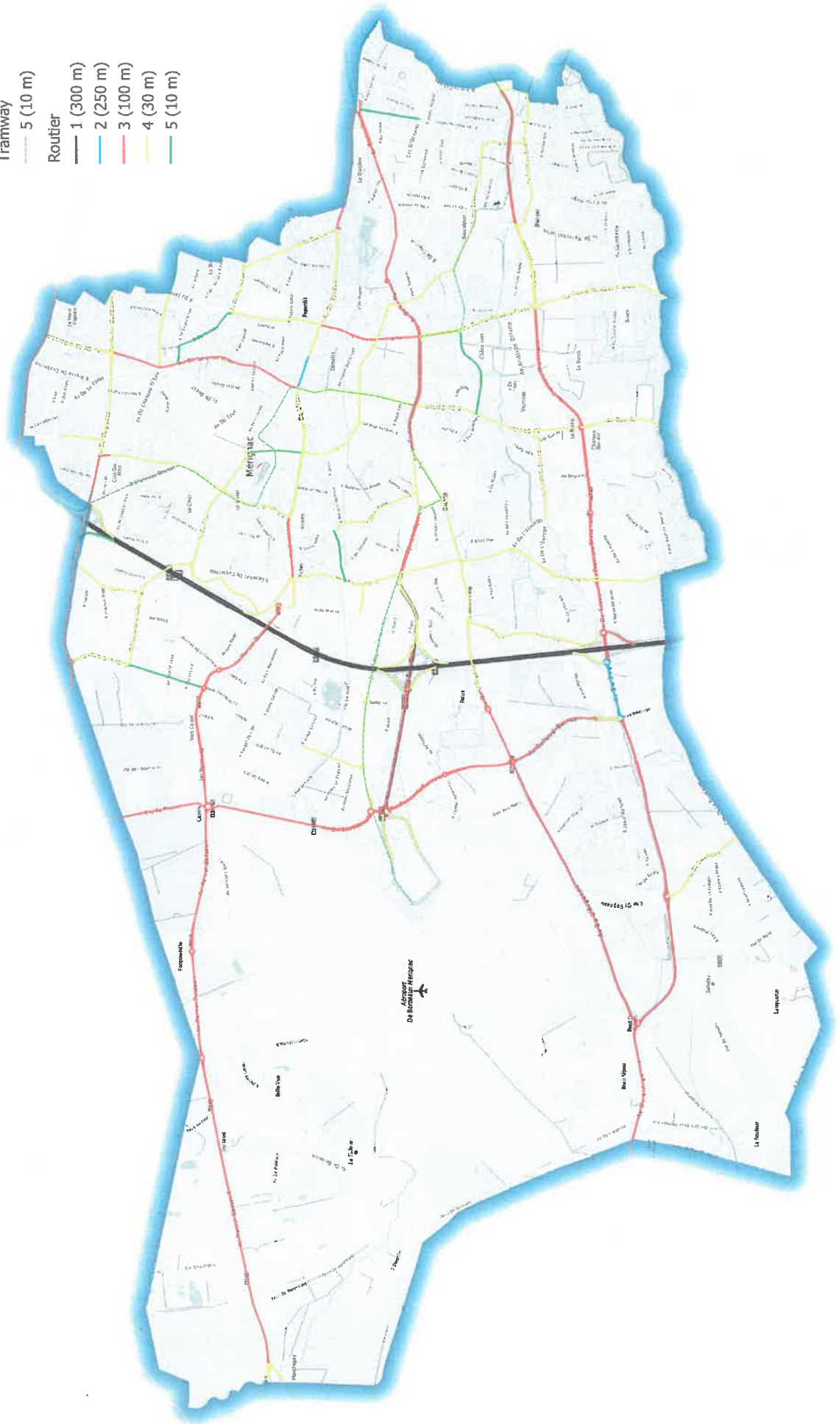
Date : 31.05.2022

Classement sonore des infrastructures de transport terrestres Commune de MERIGNAC



Classement sonore
catégories (secteurs affectés)

- Tramway
— 5 (10 m)
- Routier
— 1 (300 m)
— 2 (250 m)
— 3 (100 m)
— 4 (30 m)
— 5 (10 m)



Date : 31.05.2022

Classement sonore des infrastructures de transport terrestres Commune de MIOS



Classement sonore
catégories (secteurs affectés)

Ferré (SNCF Réseau)
3

Routier

- 1 (300 m)
- 2 (250 m)
- 3 (100 m)
- 4 (30 m)
- 5 (10 m)



Classement sonore des infrastructures de transport terrestres Commune de MONGAUZY



Classement sonore
catégories (secteurs affectés)

Ferré (SINCF Réseau) --- 3

Routier --- 4 (30 m)



Classement sonore des infrastructures de transport terrestres Commune de MONTAGNE



Classement sonore
catégories (secteurs affectés)

Routier
— 3 (100 m)



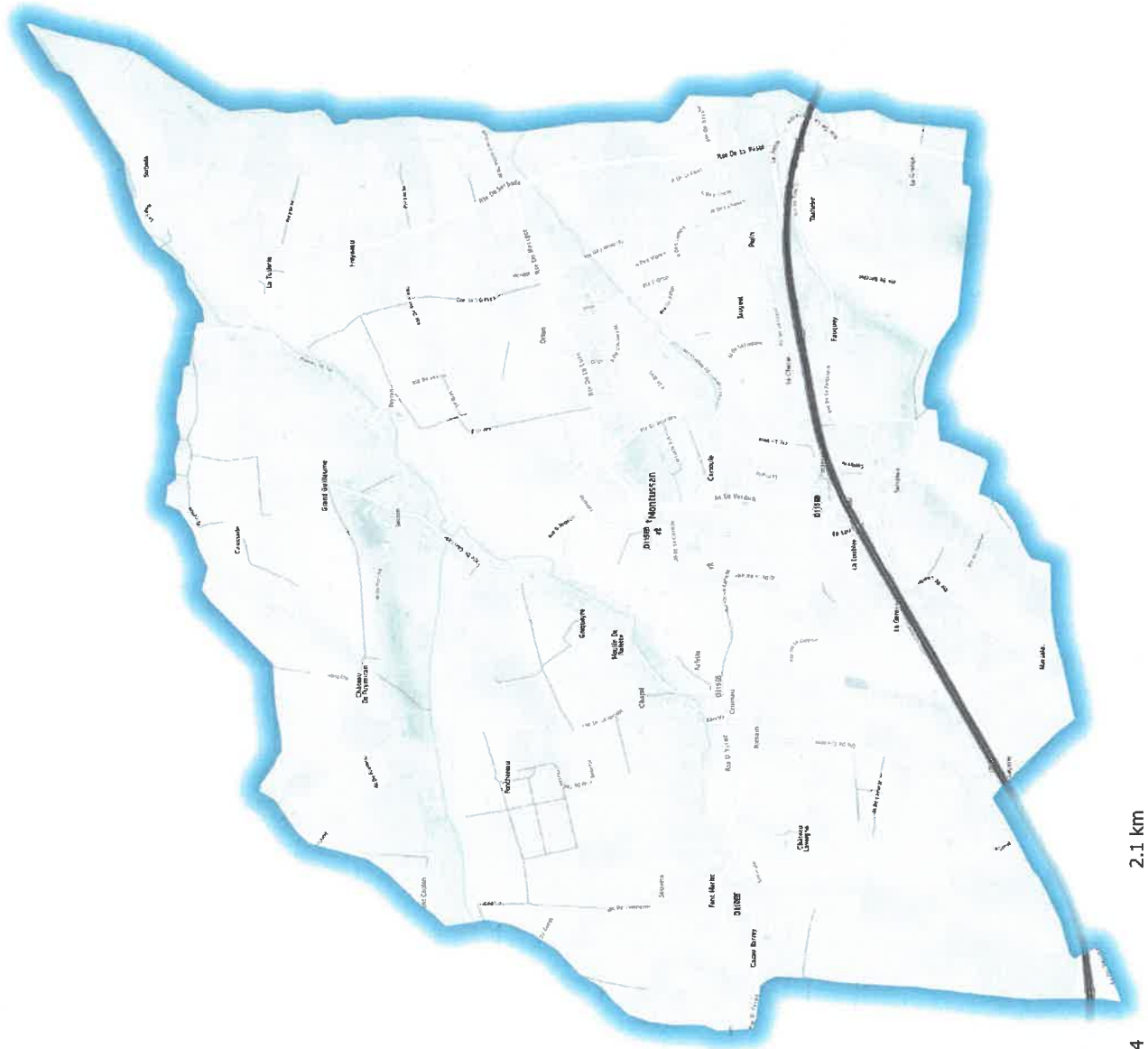
Date : 31.05.2022

Classement sonore des infrastructures de transport terrestres Commune de MONTUSSAN



Classement sonore
catégories (secteurs affectés)

Routier
— 1 (300 m)



Classement sonore des infrastructures de transport terrestres Commune de MOULIS-EN-MEDOC



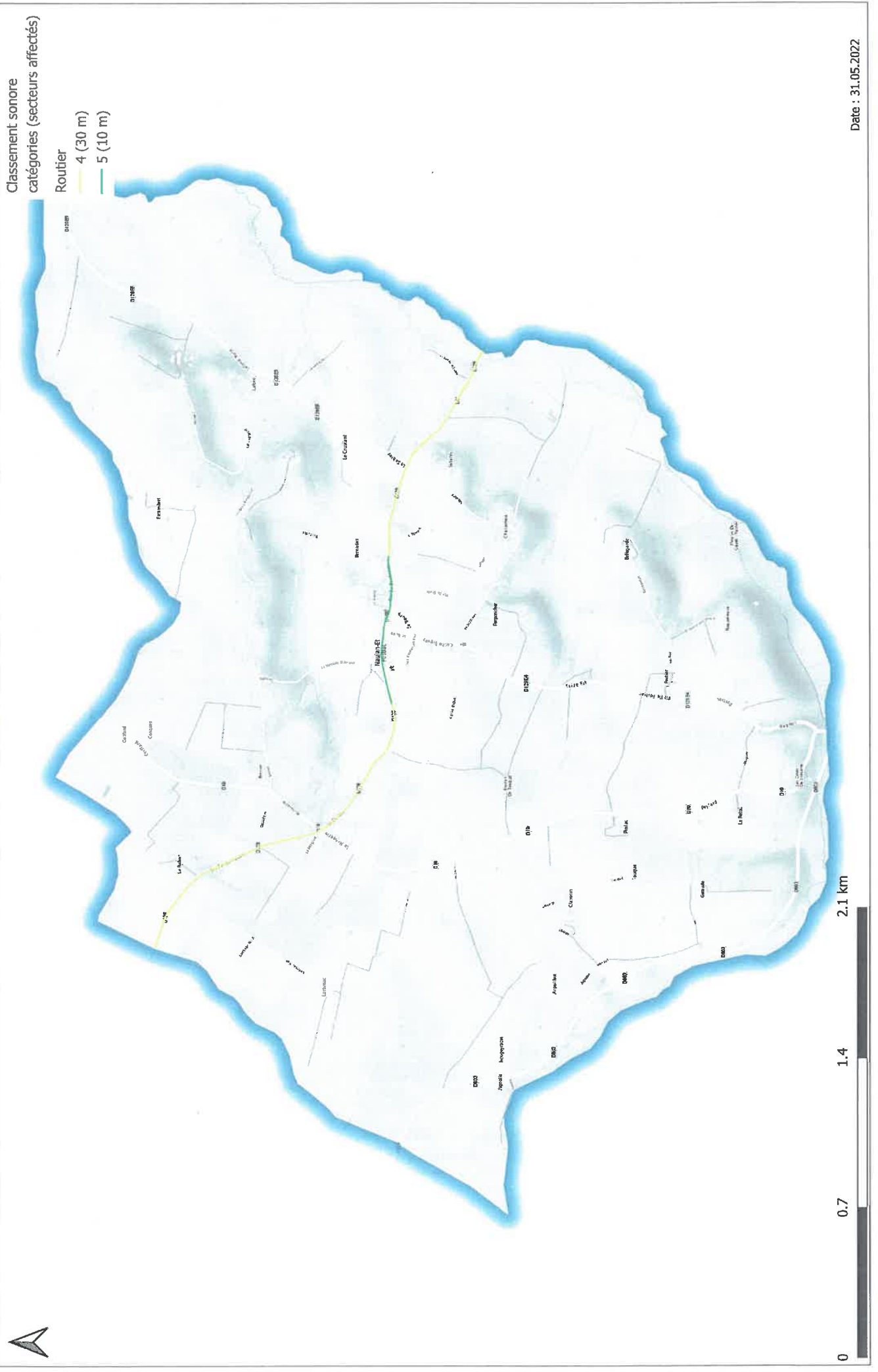
Classement sonore des infrastructures de transport terrestres Commune de MOULON



Classement sonore
catégories (secteurs affectés)
Routier — 3 (100 m)



Classement sonore des infrastructures de transport terrestres Commune de NAUJAN-ET-POSTIAC



Classement sonore des infrastructures de transport terrestres Commune de NEAC



Classement sonore
catégories (secteurs affectés)
Routier — 3 (100 m)



Date : 31.05.2022

Classement sonore des infrastructures de transport terrestres Commune de NOAILLAC



Classement sonore
catégories (secteurs affectés)



Date : 31.05.2022

DDTM GIRONDE

33-2023-02-08-00016

Cartes du classement sonore des infrastructures de transports terrestres des communes de PAILLET à
ROAILLAN

Classement sonore des infrastructures de transport terrestres Commune de PAREMPUYRE



Classement sonore
catégories (secteurs affectés)
Routier
3 (100 m)
4 (30 m)



Classement sonore des infrastructures de transport terrestres Commune de PAUILLAC

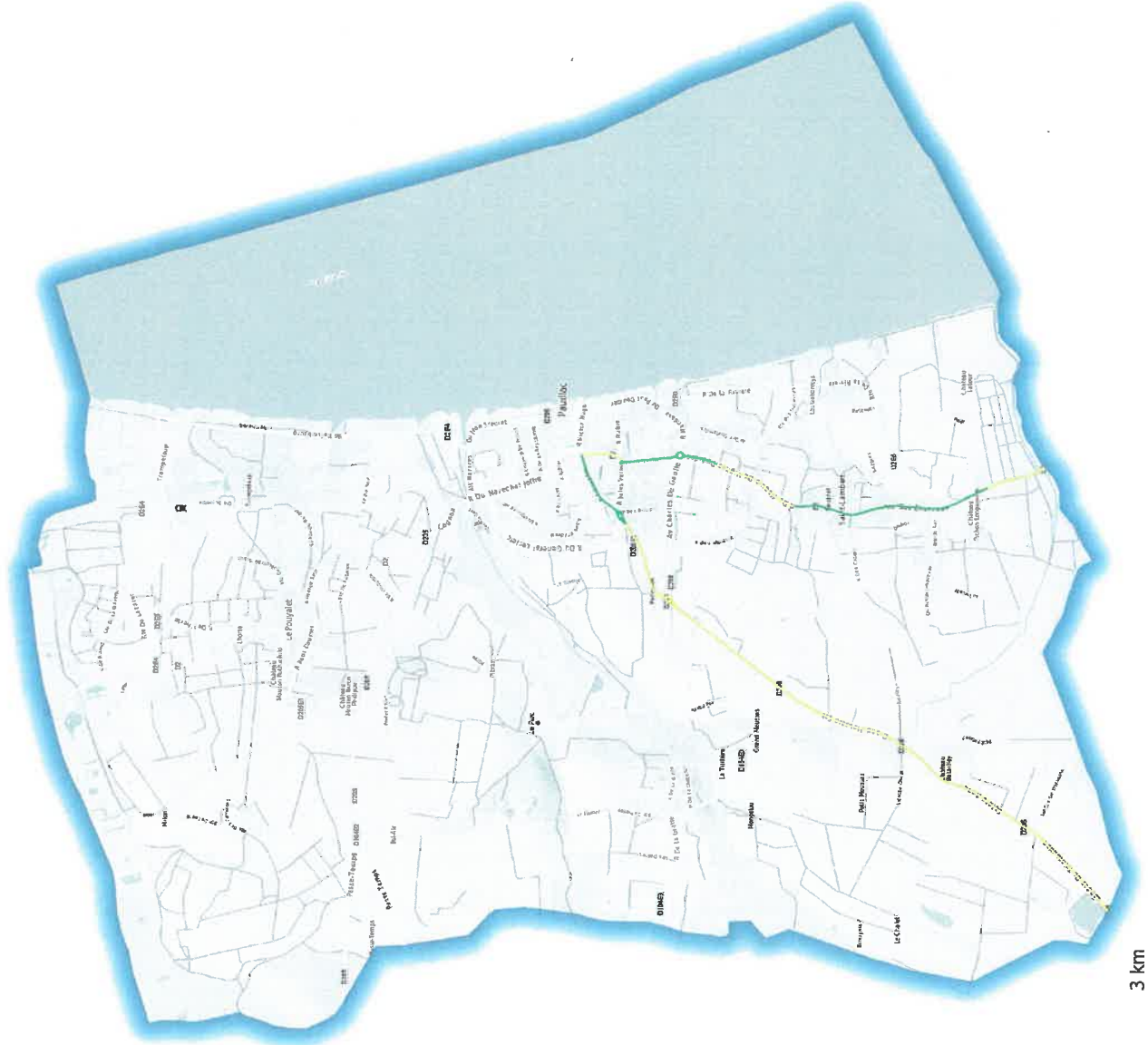


Classement sonore
catégories (secteurs affectés)

Routier

4 (30 m)

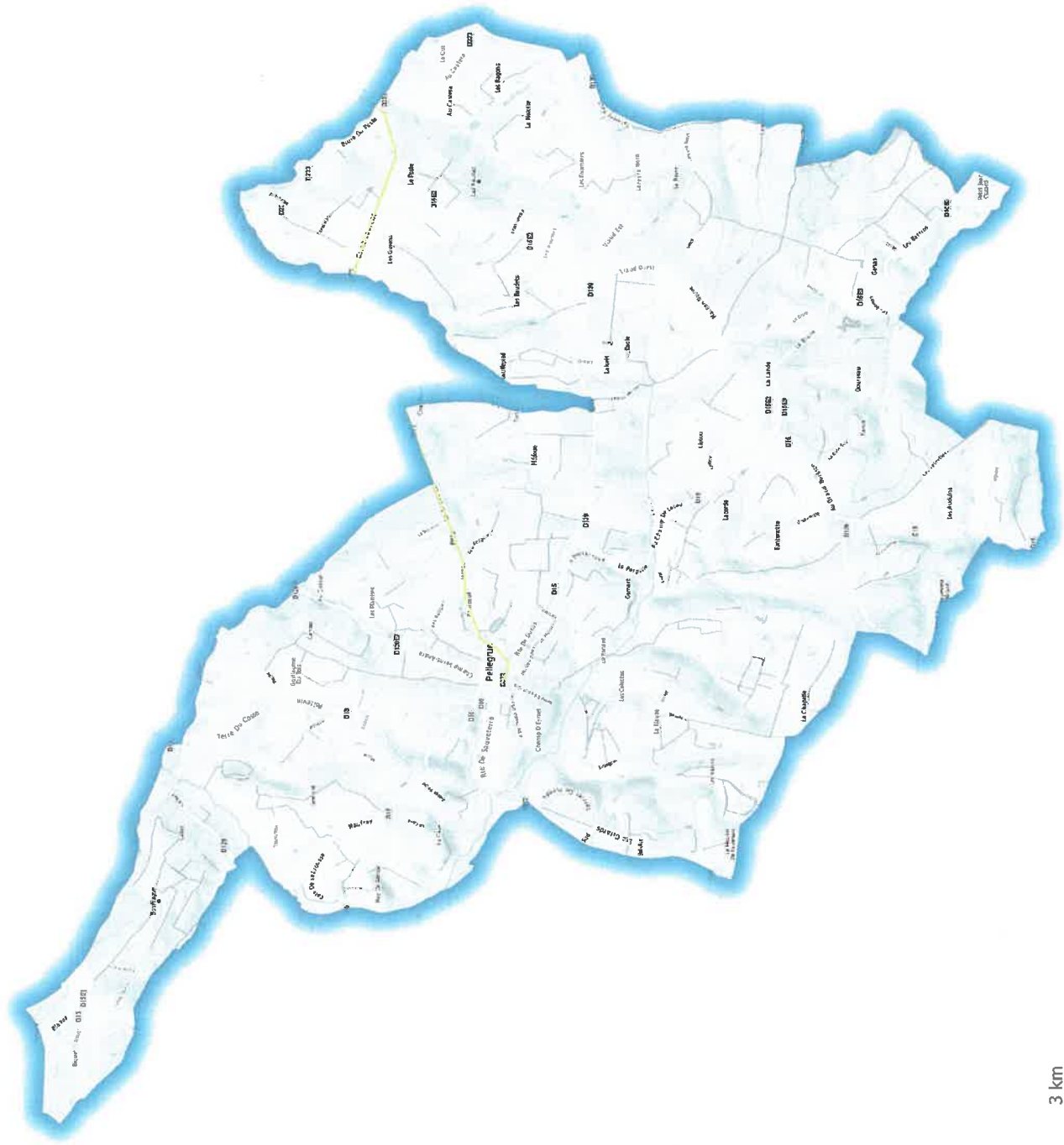
5 (10 m)



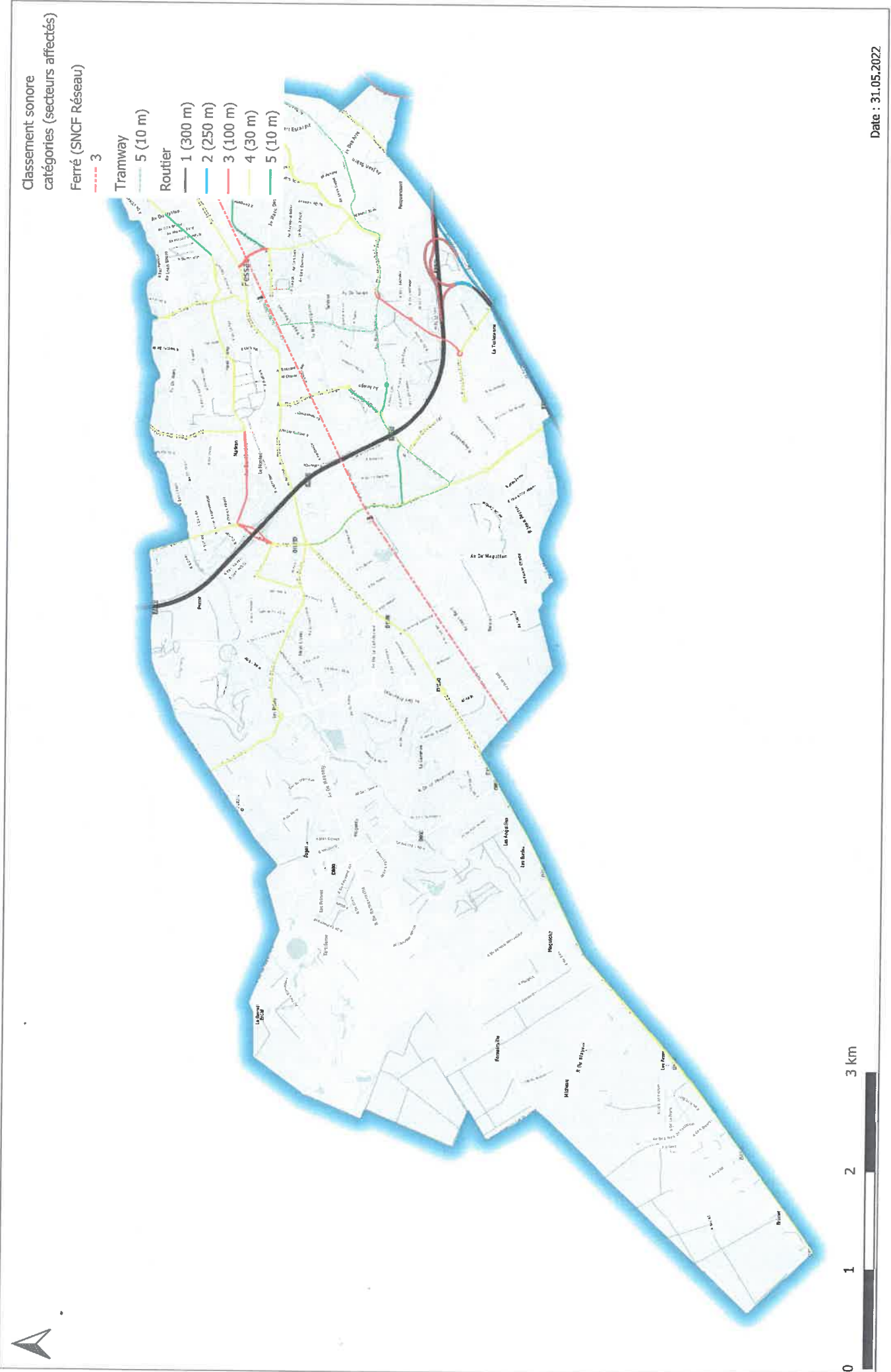
Classement sonore des infrastructures de transport terrestres Commune de PELLEGRUE



Classement sonore
 catégories (secteurs affectés)
 Routier
 4 (30 m)



Classement sonore des infrastructures de transport terrestres Commune de PESSAC



Classement sonore des infrastructures de transport terrestres Commune de PINEUILH



Classement sonore
catégories (secteurs affectés)

Routier

- 3 (100 m)
- 4 (30 m)
- 5 (10 m)



Classement sonore des infrastructures de transport terrestres Commune de PODENSAC



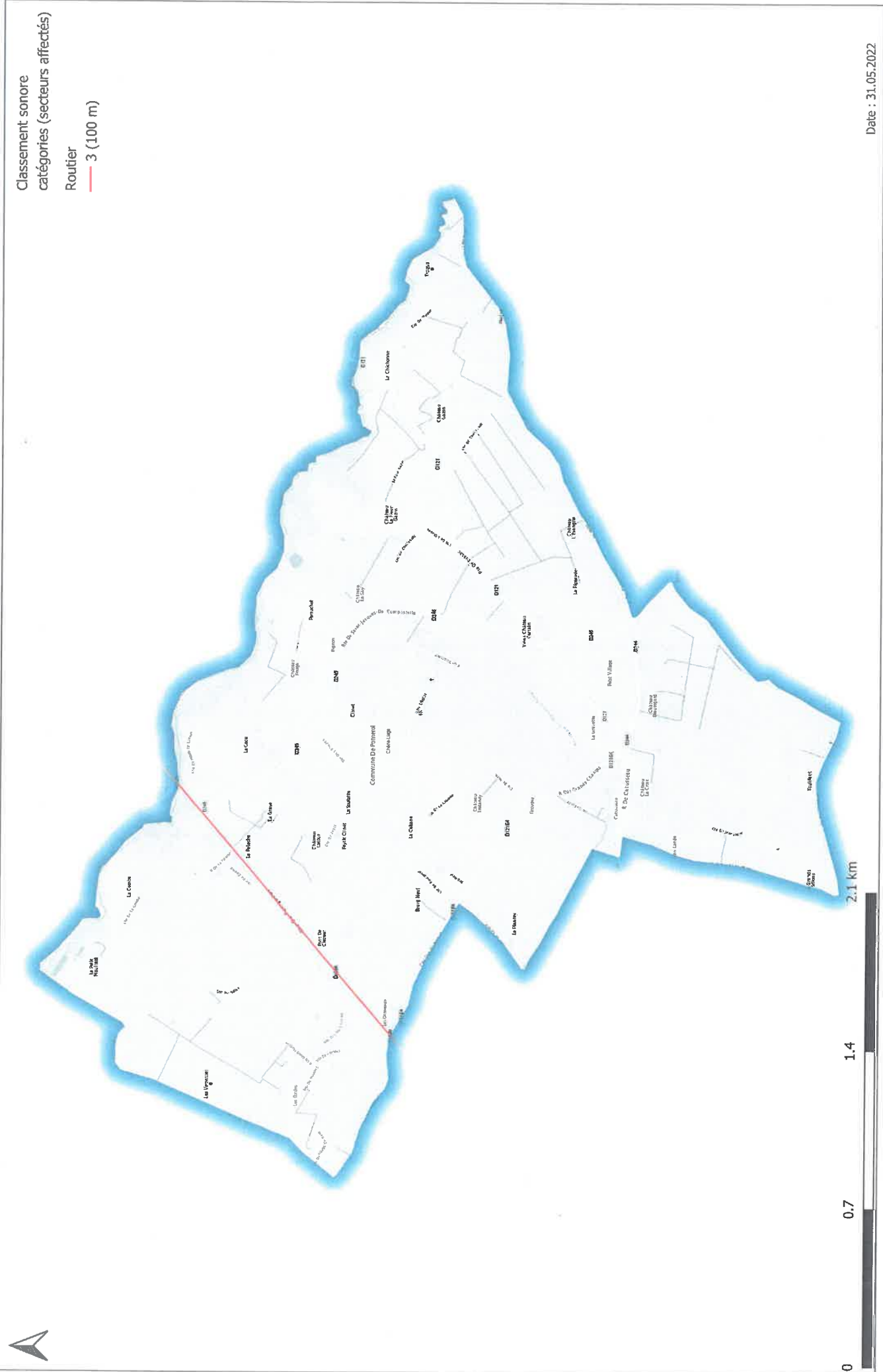
Classement sonore
catégories (secteurs affectés)

Ferré (SNCF Réseau)
--- 3
--- 4

Routier
--- 3 (100 m)
--- 4 (30 m)



Classement sonore des infrastructures de transport terrestres Commune de POMEROL

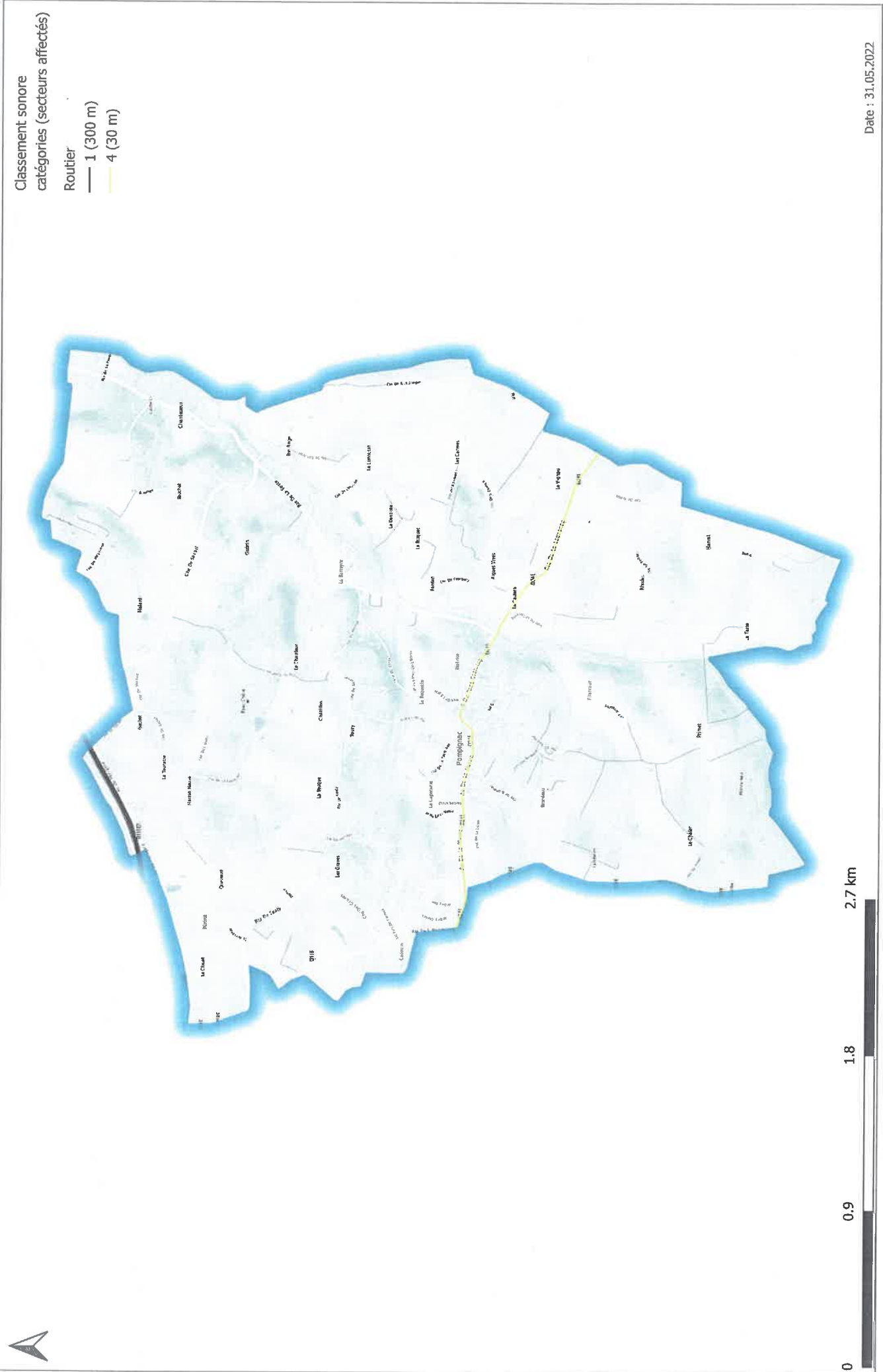


Classement sonore
catégories (secteurs affectés)
Routier — 3 (100 m)

0 0.7 1.4 2.1 km

Date : 31.05.2022

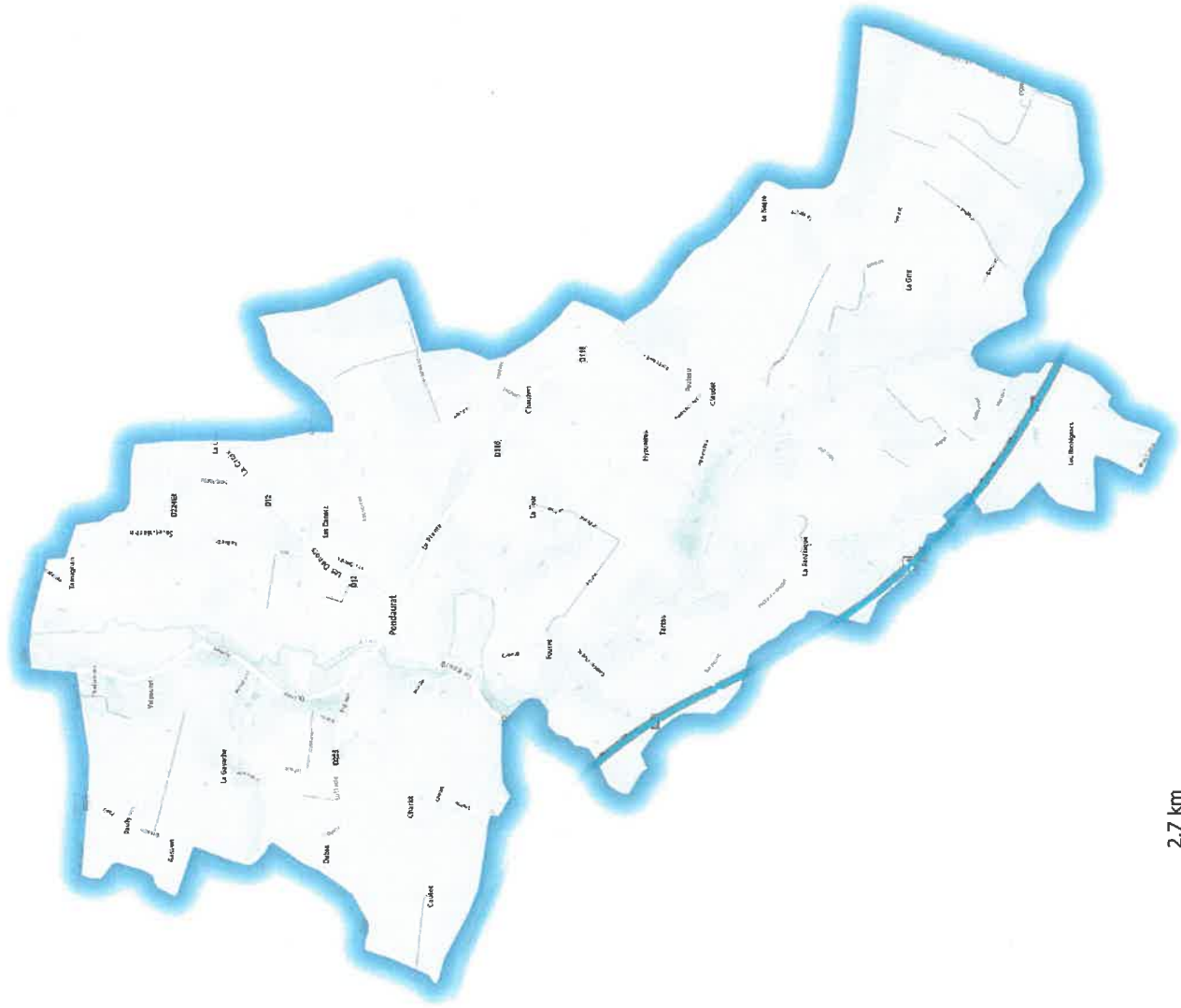
Classement sonore des infrastructures de transport terrestres Commune de POMPIGNAC



Classement sonore des infrastructures de transport terrestres Commune de PONDAURAT



Classement sonore
catégories (secteurs affectés)
Routier
— 2 (250 m)



Classement sonore des infrastructures de transport terrestres Commune de PORTETS



Classement sonore
catégories (secteurs affectés)

Ferré (SNCF Réseau)
- - - - 3

Routier
— 3 (100 m)
— 4 (30 m)
— 5 (10 m)



Classement sonore des infrastructures de transport terrestres Commune de PREIGNAC



Classement sonore
catégories (secteurs affectés)

Ferré (SNCF Réseau)
- - - - - 3

Routier
— 1 (300 m)
— 4 (30 m)



Classement sonore des infrastructures de transport terrestres Commune de PRIGNAC-ET-MARCAMP



Classement sonore
catégories (secteurs affectés)
Routier
4 (30 m)
5 (10 m)



Date : 31.05.2022

Classement sonore des infrastructures de transport terrestres Commune de PUJOLS-SUR-CIRON



Classement sonore
catégories (secteurs affectés)
Routier
— 1 (300 m)



Classement sonore des infrastructures de transport terrestres Commune de PUYNORMAND



Classement sonore
catégories (secteurs affectés)
Routier — 2 (250 m)

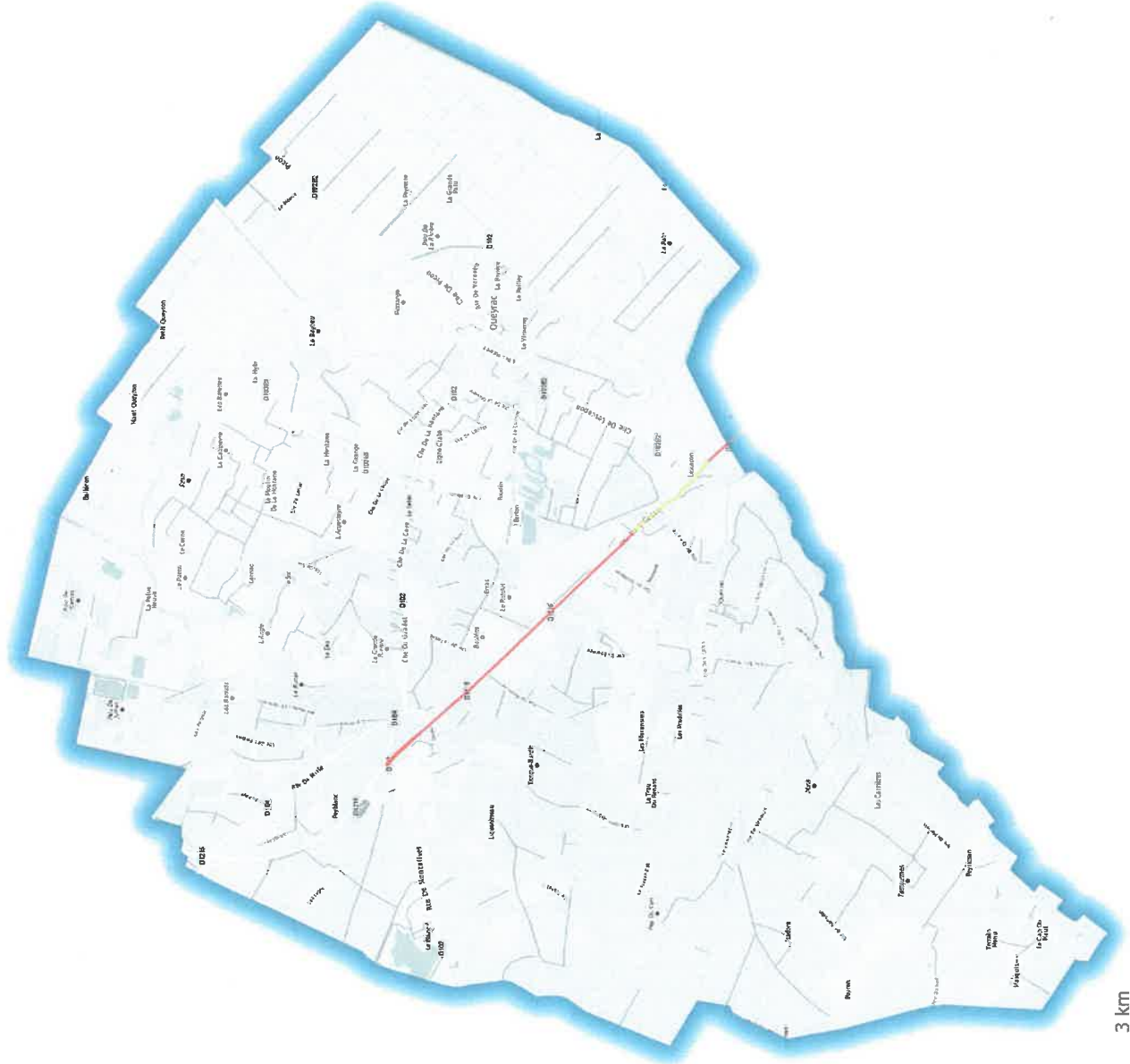


Date : 31.05.2022

Classement sonore des infrastructures de transport terrestres Commune de QUEYRAC

Classement sonore
catégories (secteurs affectés)

Routier
— 3 (100 m)
— 4 (30 m)



Classement sonore des infrastructures de transport terrestres Commune de QUINSAC



Classement sonore
catégories (secteurs affectés)

Routier

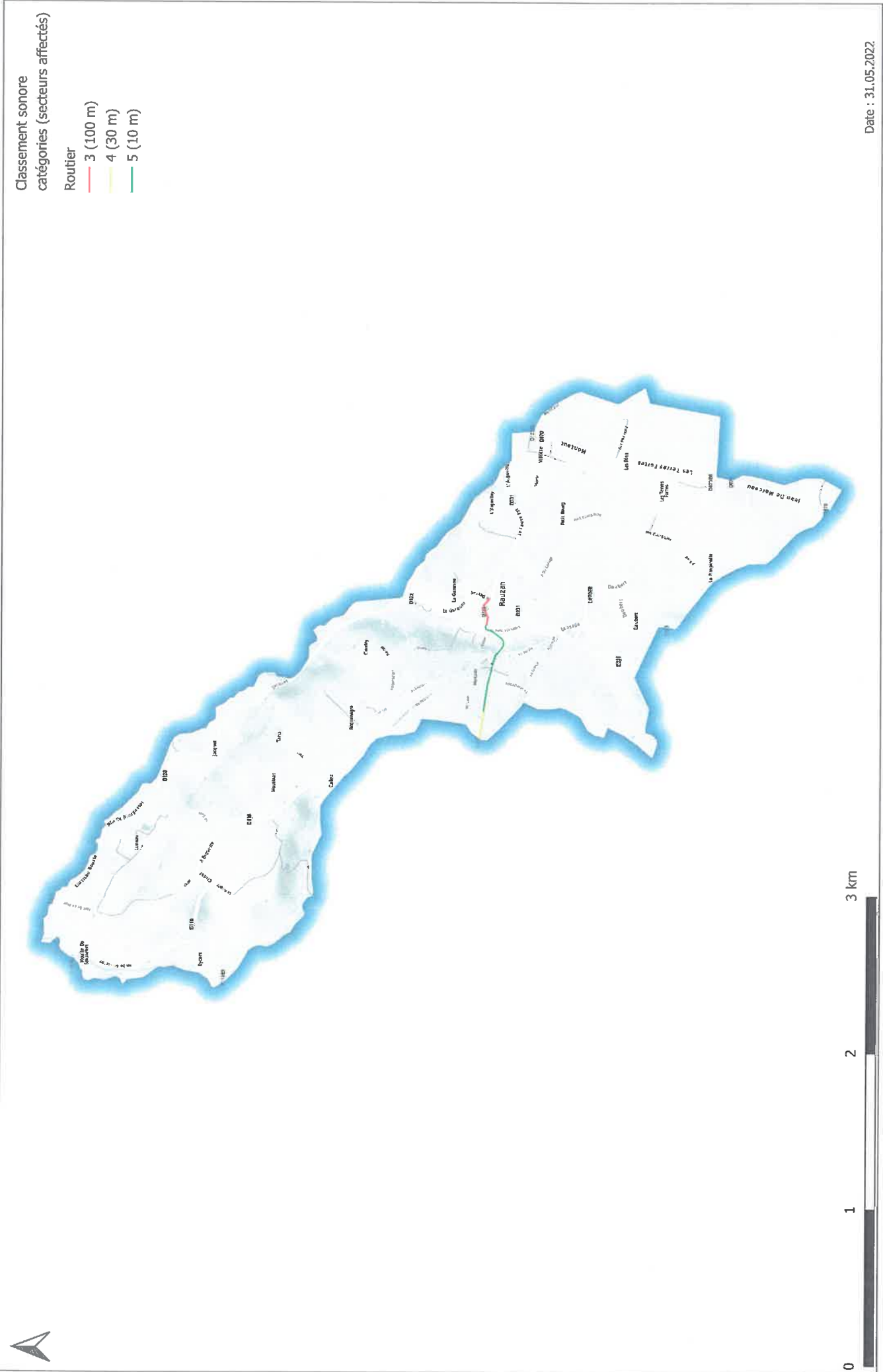
— 3 (100 m)

— 4 (30 m)



Date : 31.05.2022

Classement sonore des infrastructures de transport terrestres Commune de RAUZAN



Classement sonore des infrastructures de transport terrestres Commune de REIGNAC



Classement sonore
catégories (secteurs affectés)
Routier
— 2 (250 m)



Date : 31.05.2022

Classement sonore des infrastructures de transport terrestres Commune de RIONS



Classement sonore
catégories (secteurs affectés)
Routier
4 (30 m)

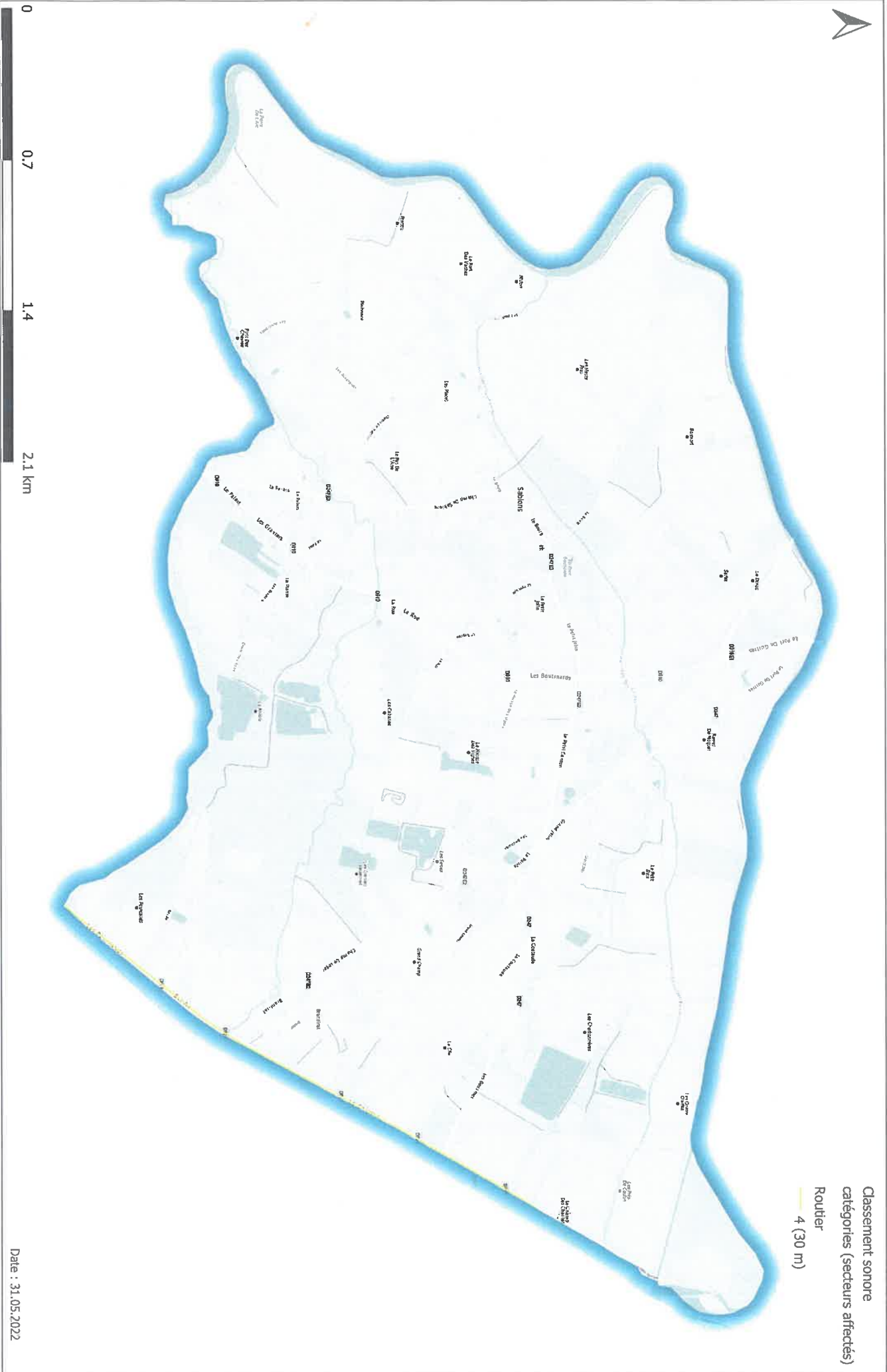


DDTM GIRONDE

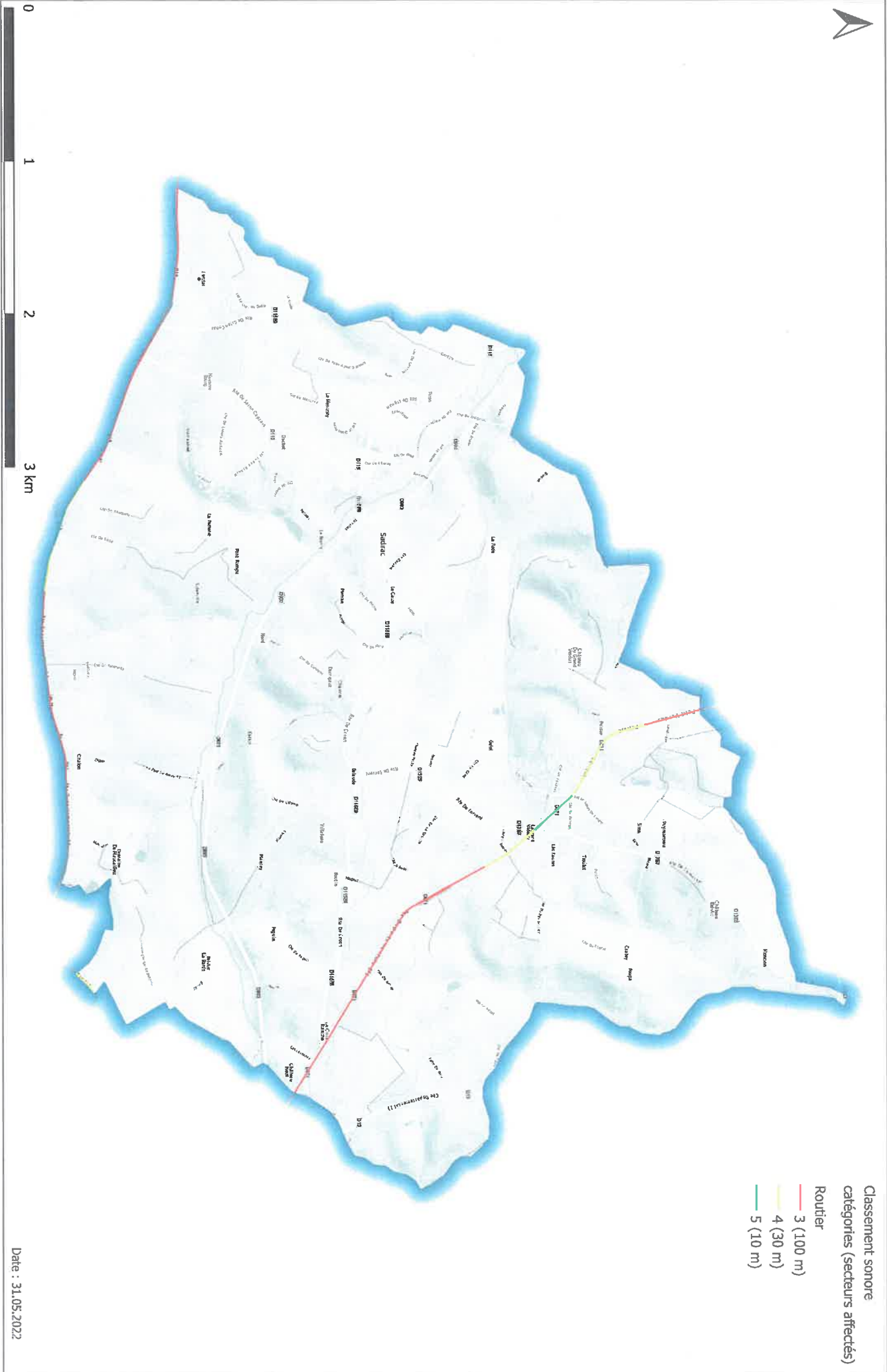
33-2023-02-08-00017

Cartes du classement sonore des infrastructures de transports terrestres des communes de SABLONS à SAINT-GERVAIS

Classement sonore des infrastructures de transport terrestres Commune de SABLONS



Classement sonore des infrastructures de transport terrestres Commune de SADIRAC



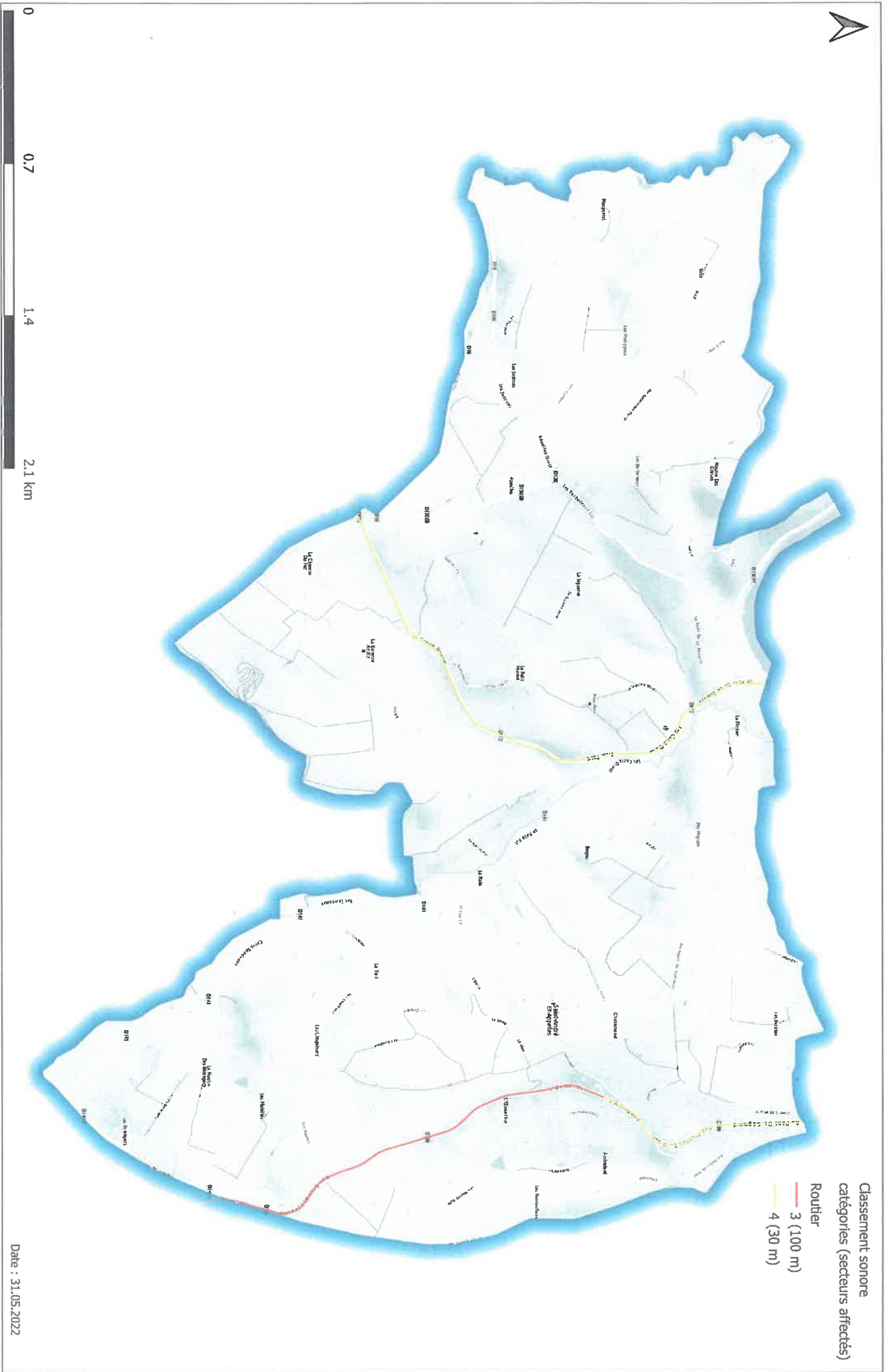
Date : 31.05.2022

Classement sonore des infrastructures de transport terrestres Commune de SAINT-ANDRE-DE-CUBZAC

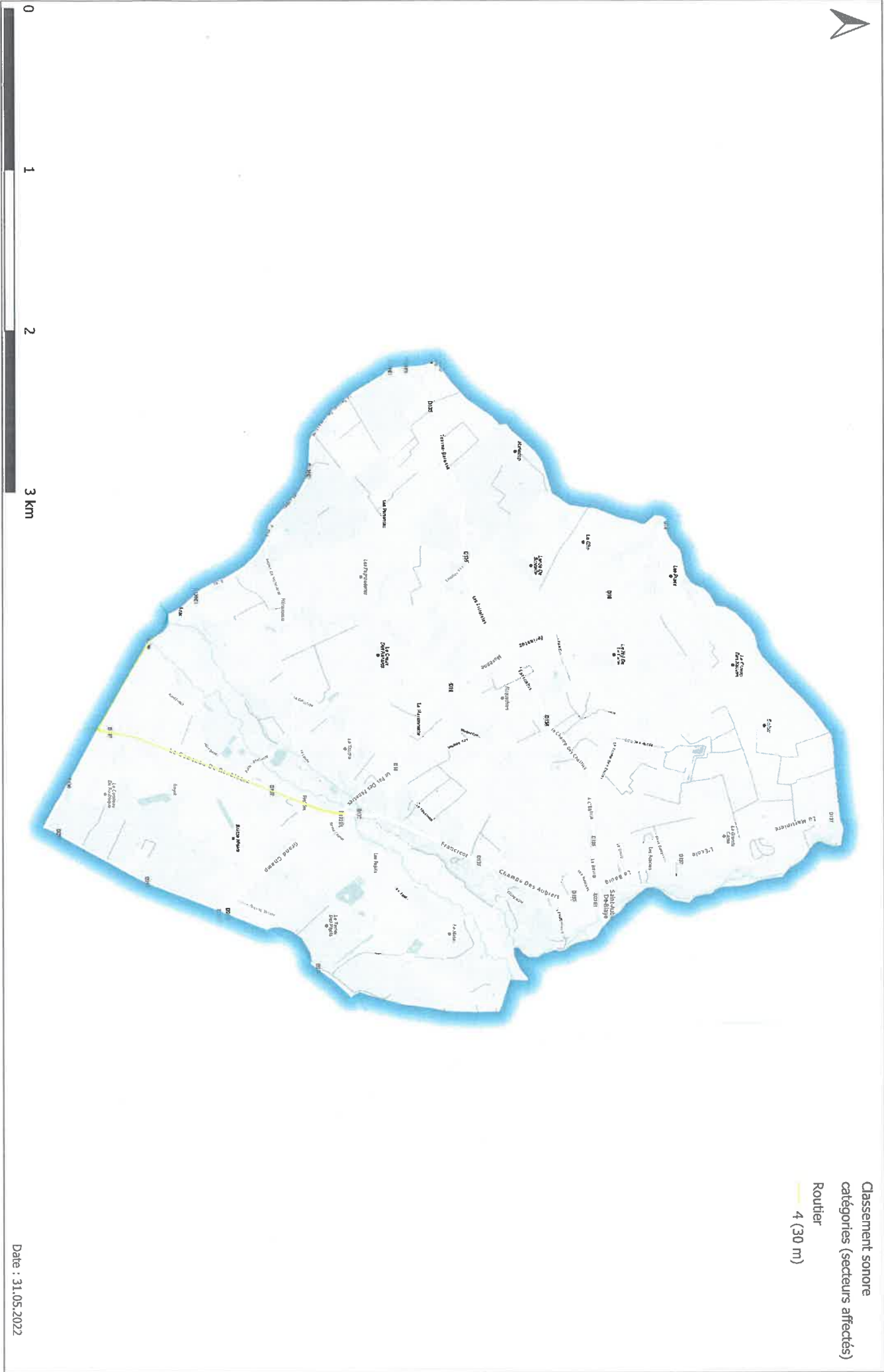


Date : 31.05.2022

Classement sonore des infrastructures de transport terrestres Commune de SAINT-ANDRE-ET-APPELLES

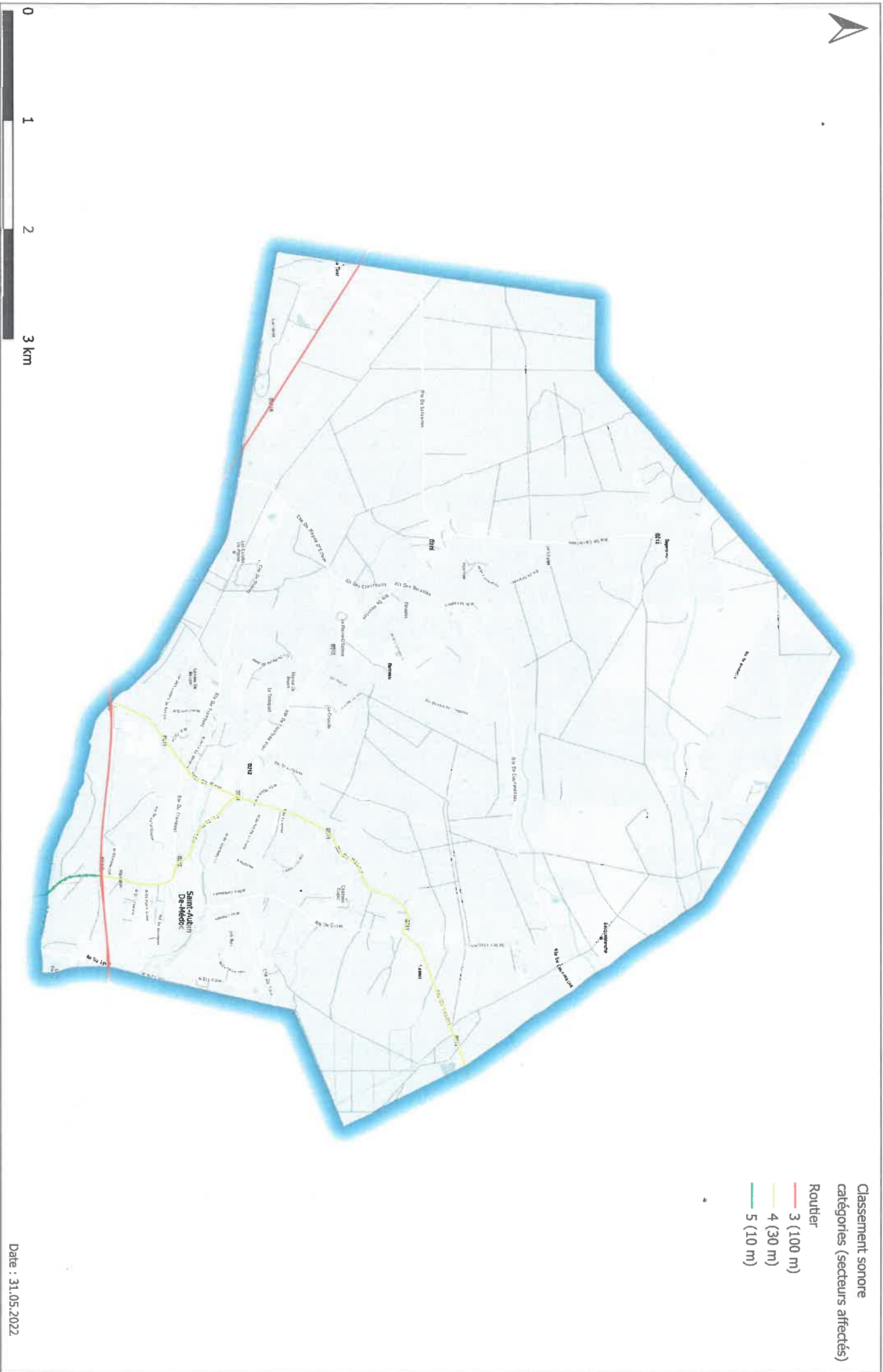


Classement sonore des infrastructures de transport terrestres Commune de SAINT-AUBIN-DE-BLAYE

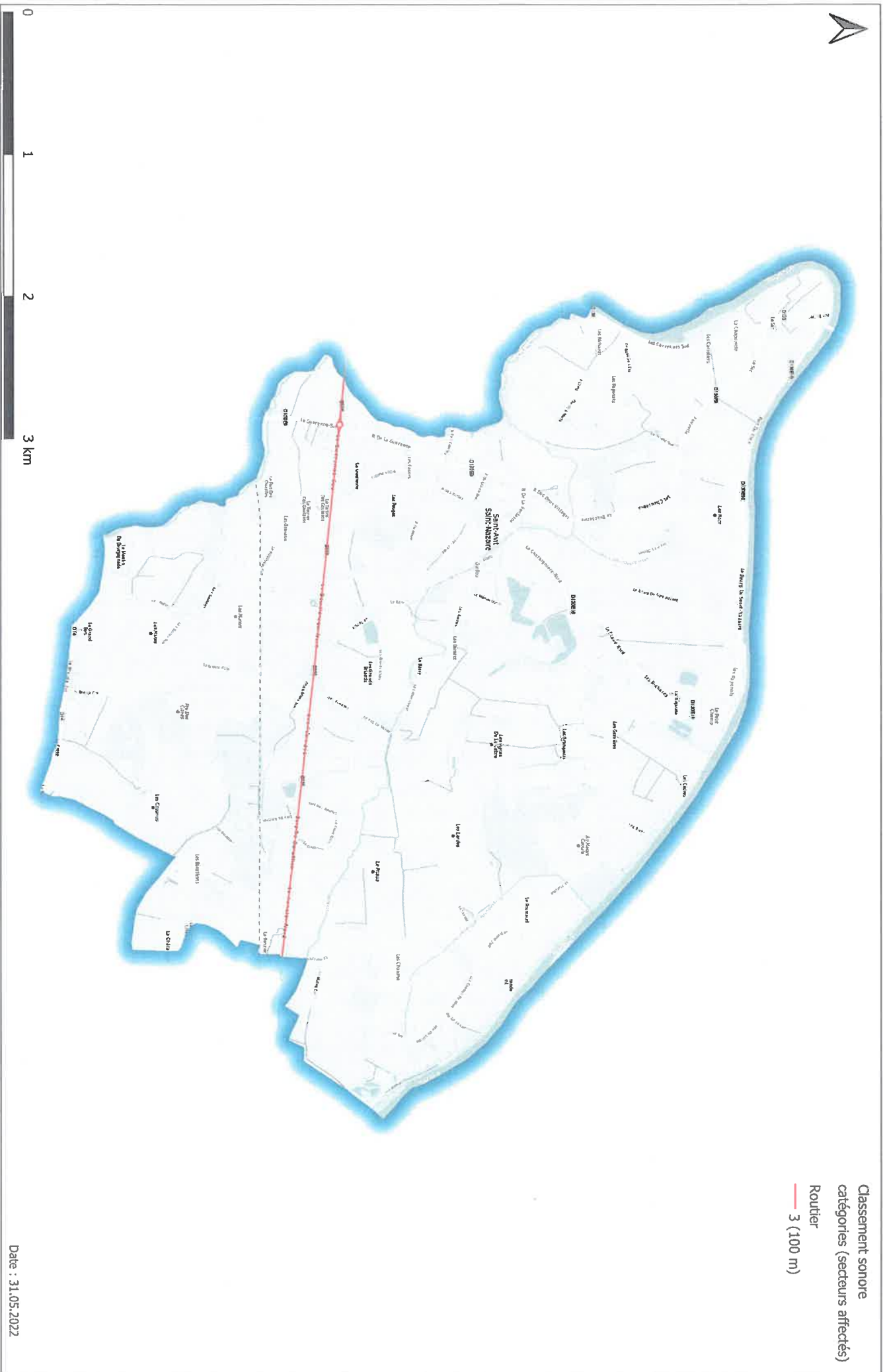


Classement sonore des infrastructures de transport terrestres

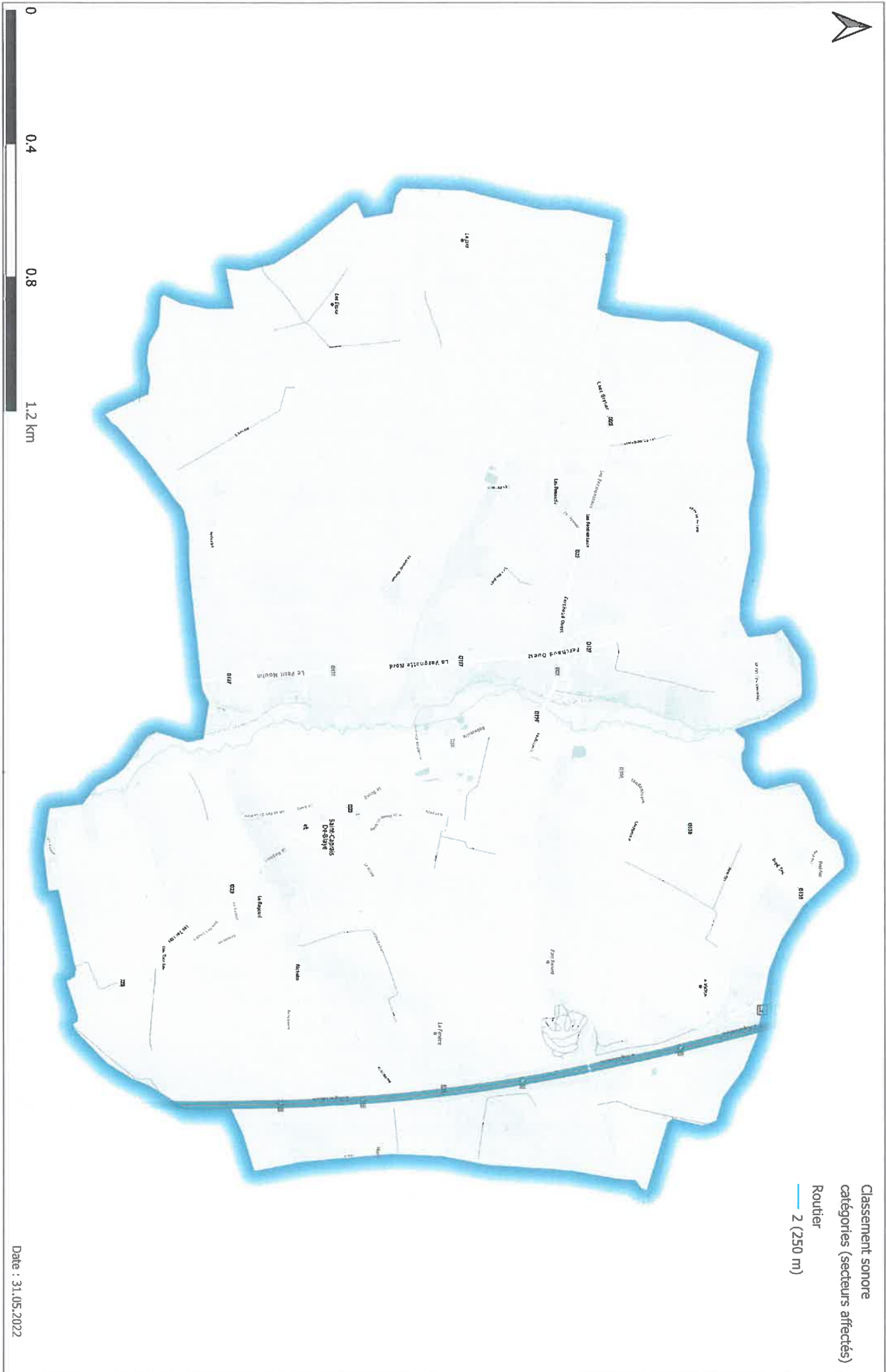
Commune de SAINT-AUBIN-DE-MEDOC



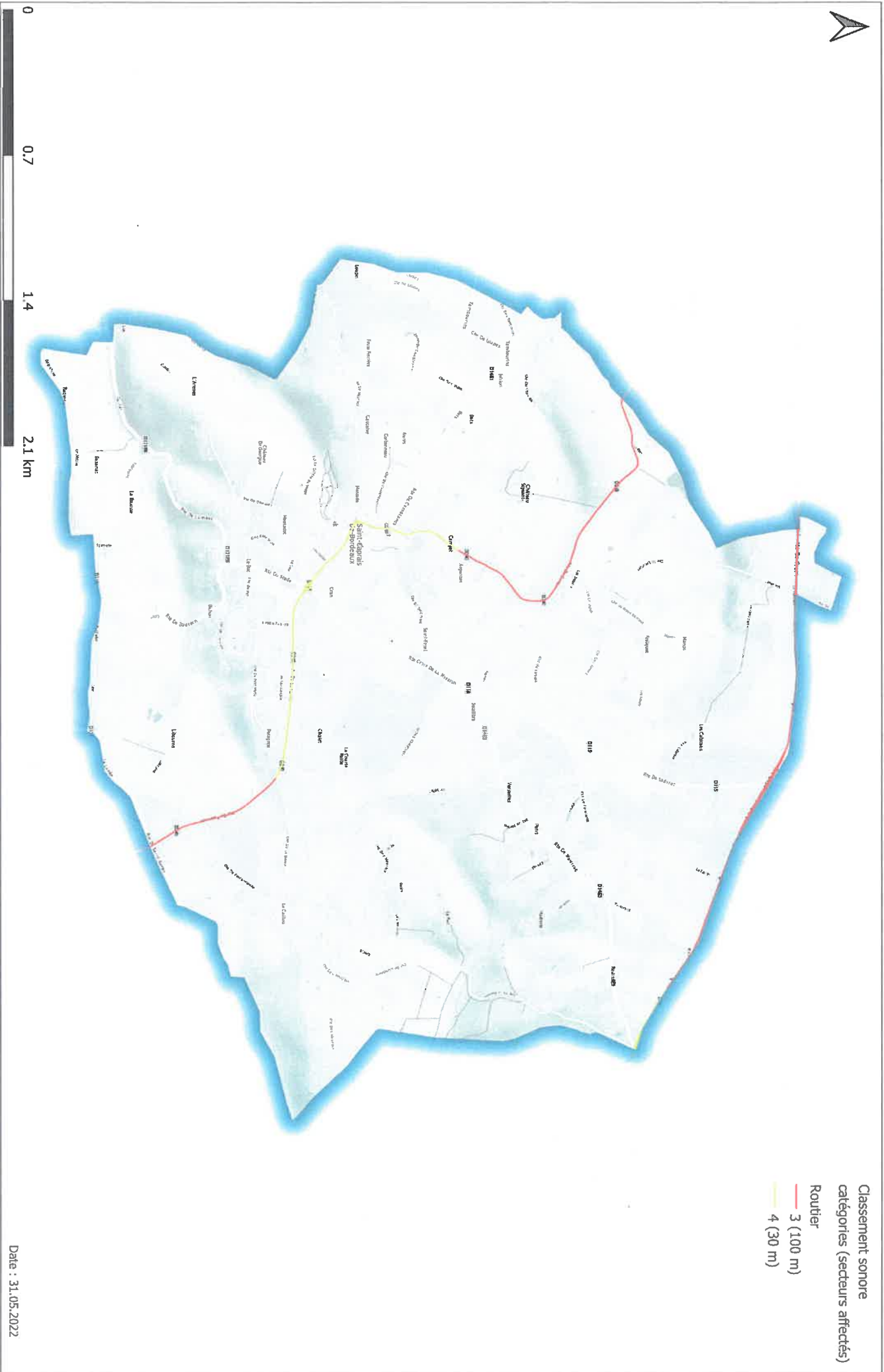
Classement sonore des infrastructures de transport terrestres Commune de SAINT-AVIT-SAINT-NAZAIRE



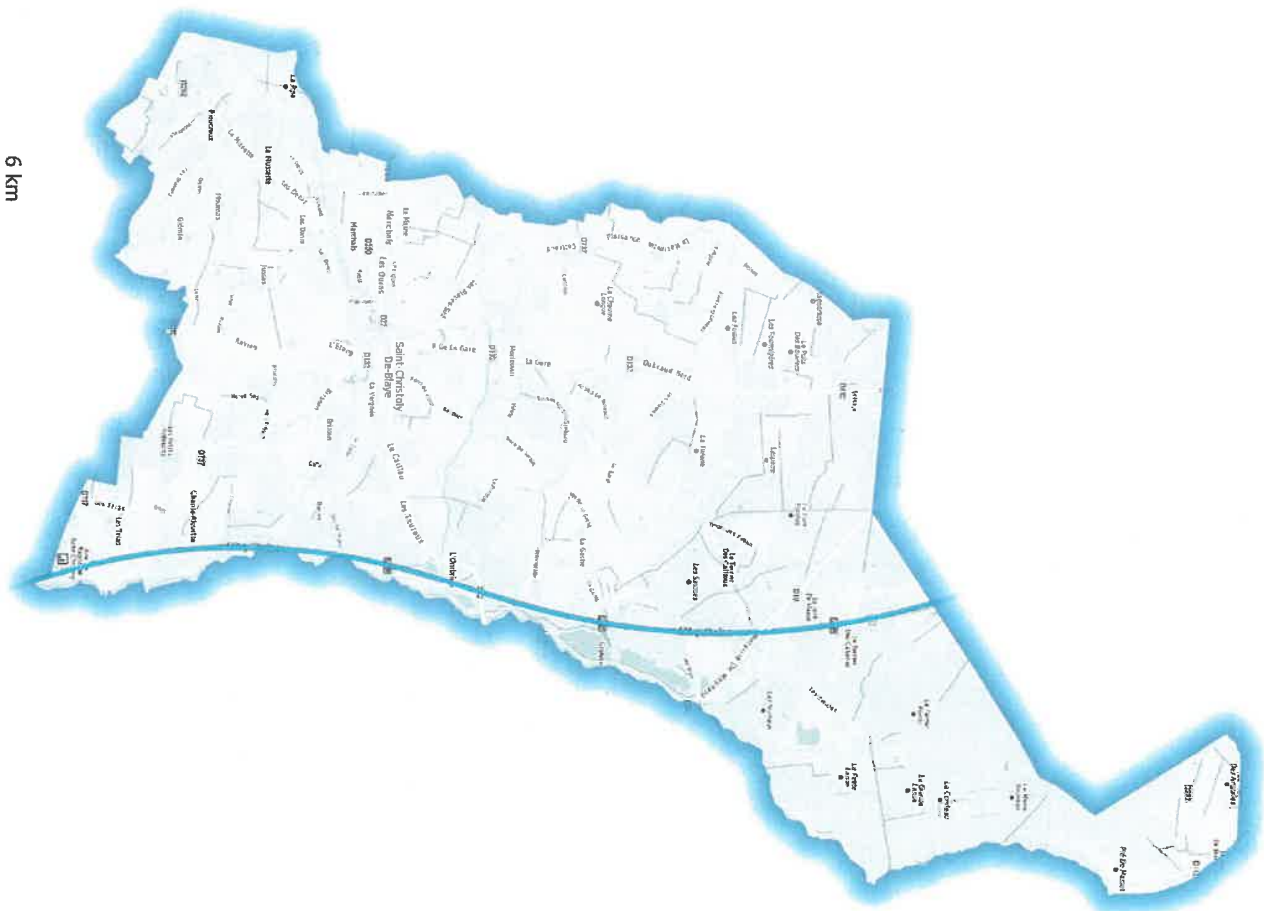
Classement sonore des infrastructures de transport terrestres Commune de SAINT-CAPRAIS-DE-BLAYE



Classement sonore des infrastructures de transport terrestres Commune de SAINT-CAPRAIS-DE-BORDEAUX



Classement sonore des infrastructures de transport terrestres Commune de SAINT-CHRISTOLY-DE-BLAYE



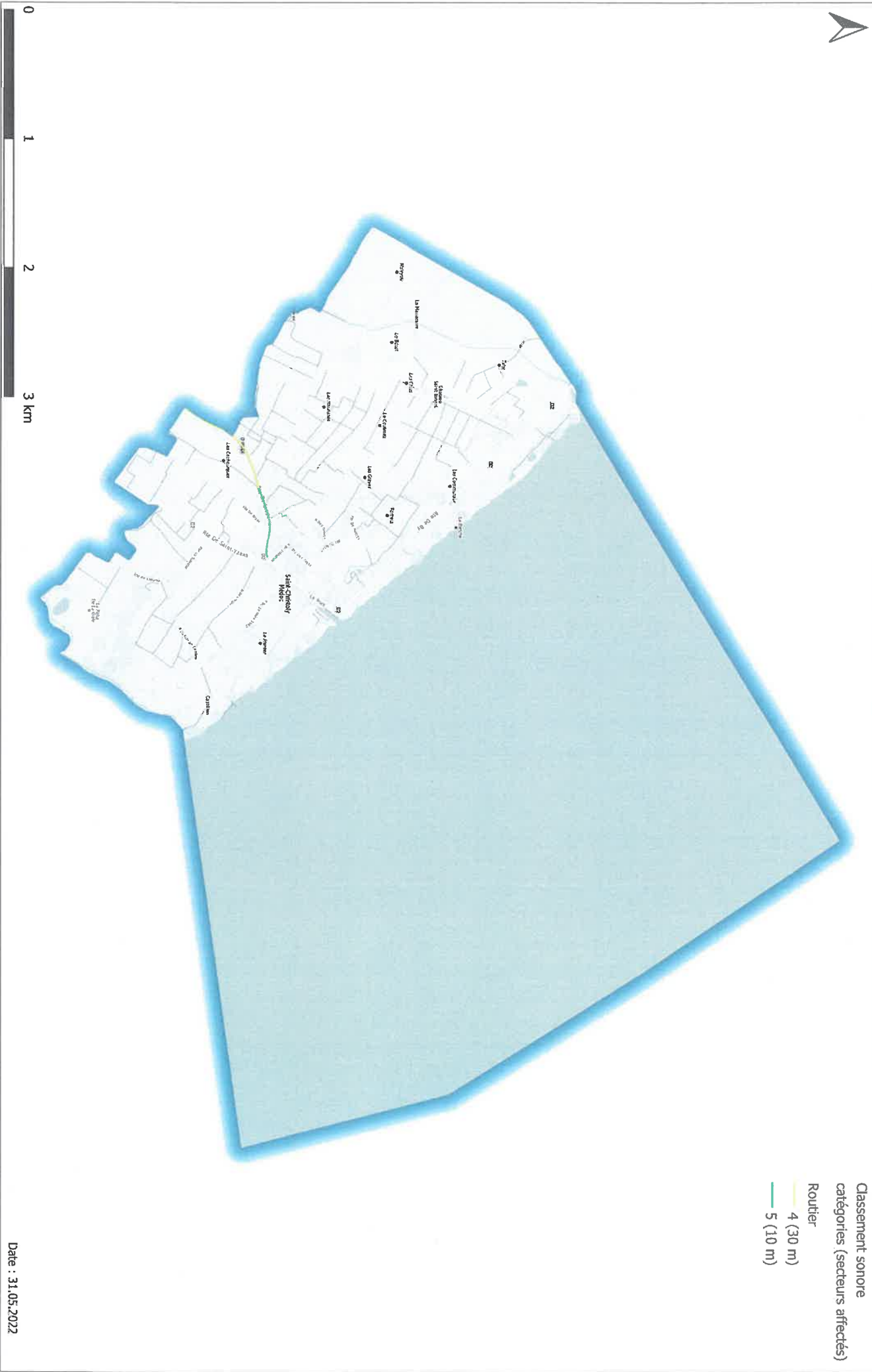
Classement sonore
 catégories (secteurs affectés)
 Routier
 — 2 (250 m)



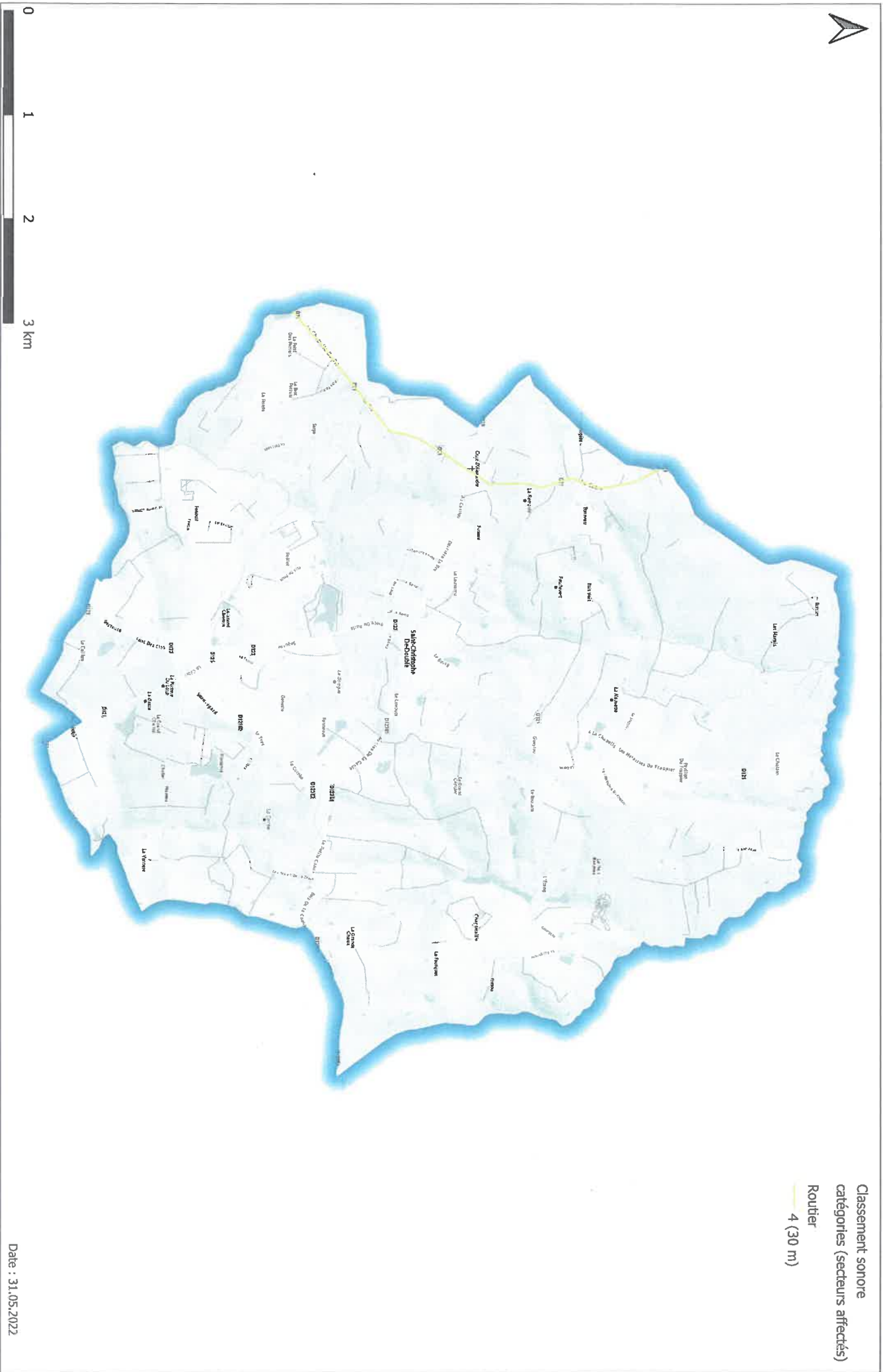
Date : 31.05.2022

Classement sonore des infrastructures de transport terrestres

Commune de SAINT-CHRISTOLY-MEDOC



Classement sonore des infrastructures de transport terrestres Commune de SAINT-CHRISTOPHE-DE-DOUBLE



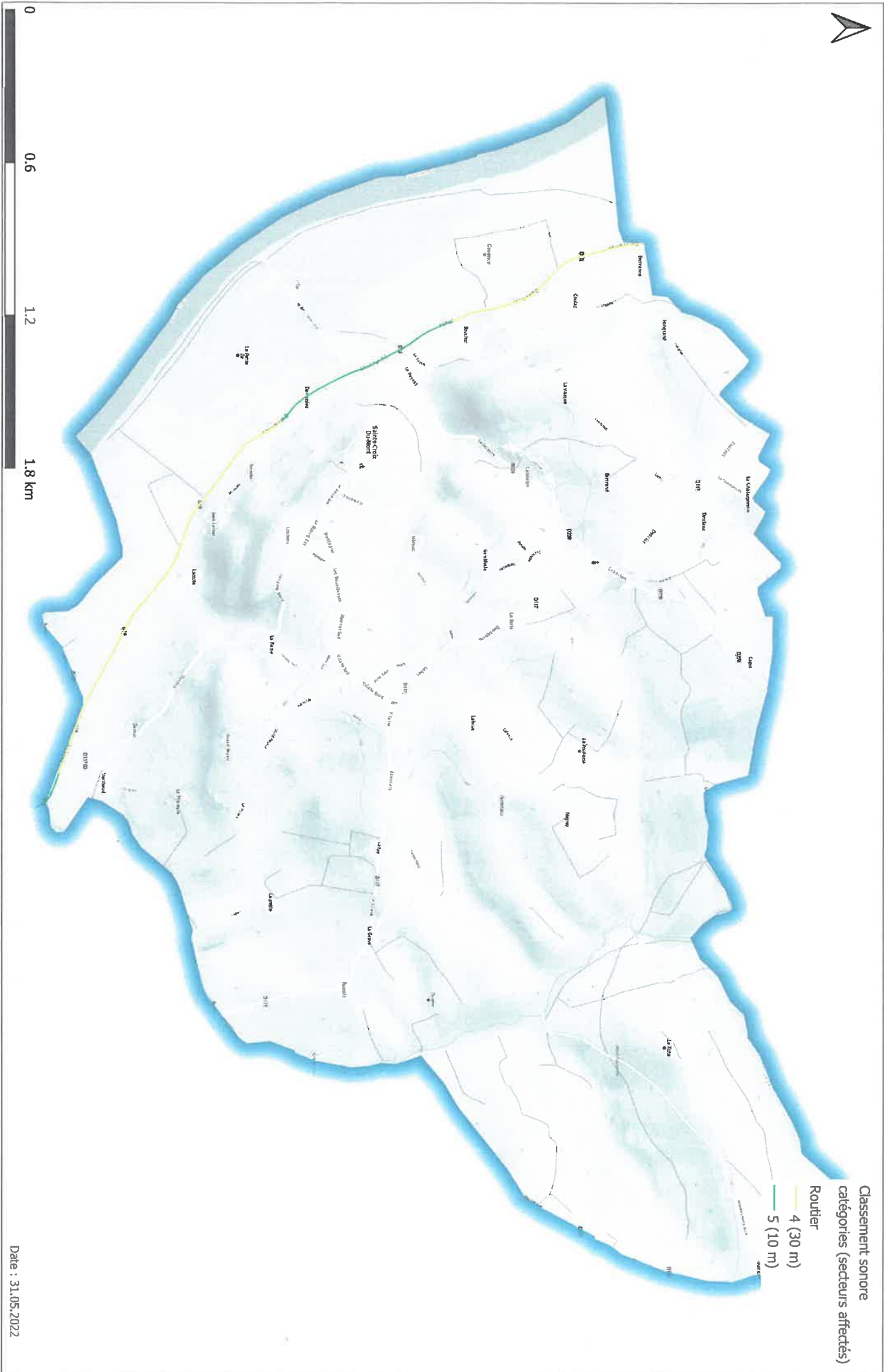
Classement sonore des infrastructures de transport terrestres Commune de SAINT-DENIS-DE-PILE



- Classement sonore
catégories (secteurs affectés)
- Ferré (SNCF Réseau)
 - 2
 - Routier
 - 2 (250 m)
 - 3 (100 m)
 - 4 (30 m)
 - 5 (10 m)

Date : 31.05.2022

Classement sonore des infrastructures de transport terrestres Commune de SAINTE-CROIX-DU-MONT



Classement sonore des infrastructures de transport terrestres Commune de SAINTE-EULALIE



- Classement sonore
catégories (secteurs affectés)
- Ferré (SNCF Réseau)
 - 3
 - Router
 - 1 (300 m)
 - 3 (100 m)
 - 4 (30 m)

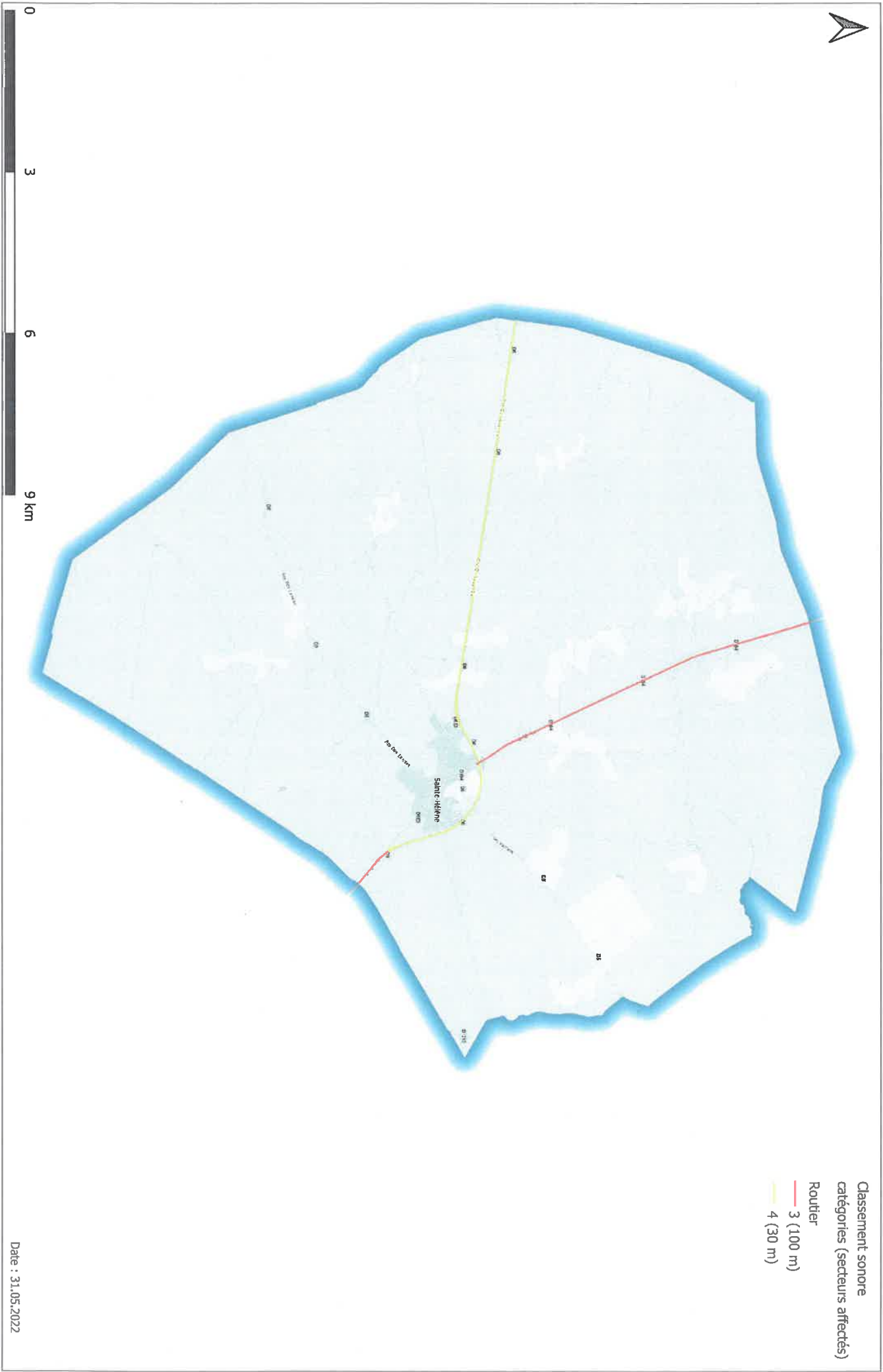
Classement sonore des infrastructures de transport terrestres Commune de SAINTE-FOY-LA-GRANDE



Classement sonore
catégories (secteurs affectés)
Routier
4 (30 m)
5 (10 m)

Date : 31.05.2022

Classement sonore des infrastructures de transport terrestres Commune de SAINTE-HELENE



Classement sonore des infrastructures de transport terrestres Commune de SAINT-EMILION



Classement sonore
catégories (secteurs affectés)

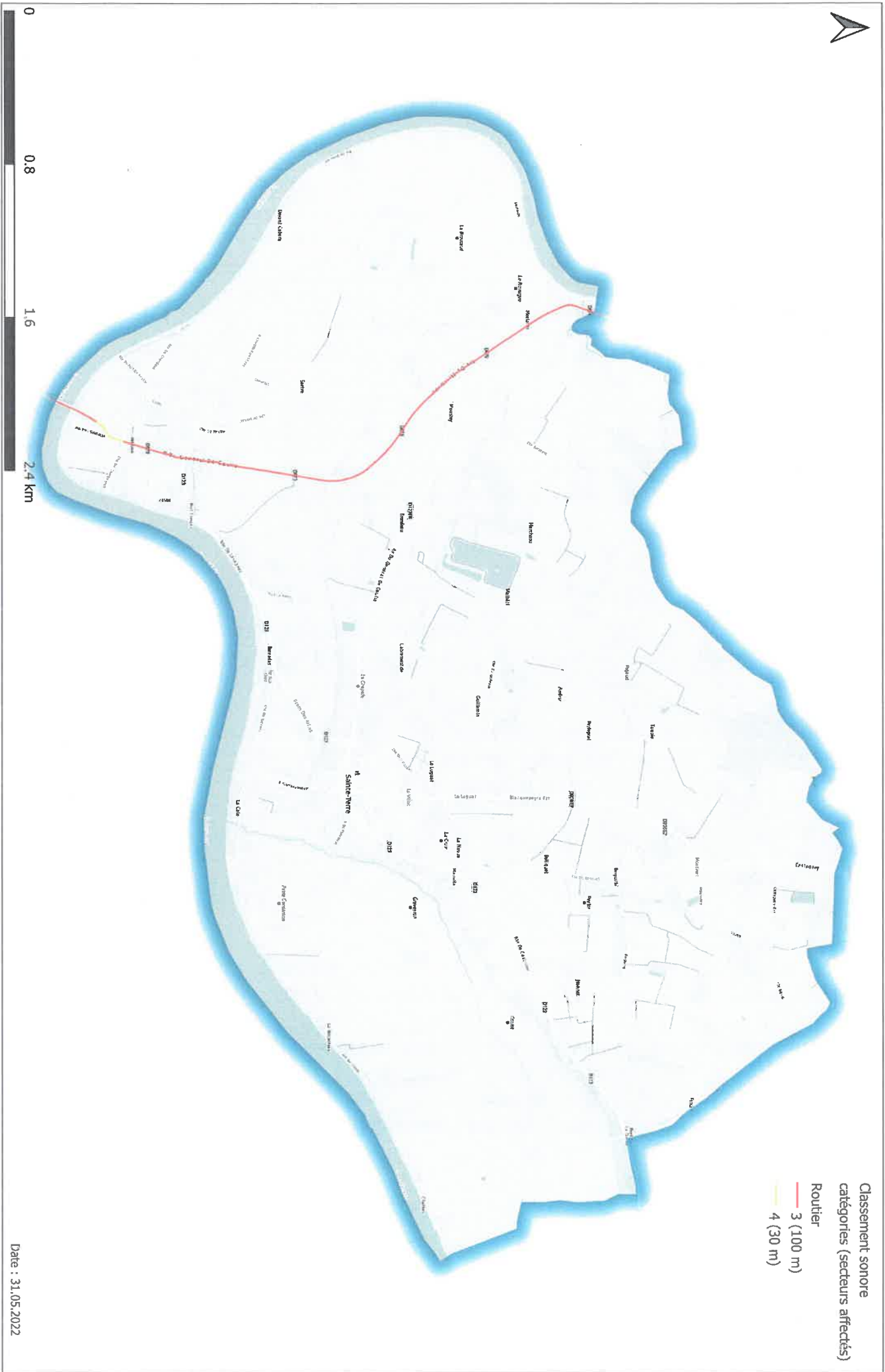
Routier

- 3 (100 m)
- 4 (30 m)
- 5 (10 m)



Date : 31.05.2022

Classement sonore des infrastructures de transport terrestres Commune de SAINTE-TERRE

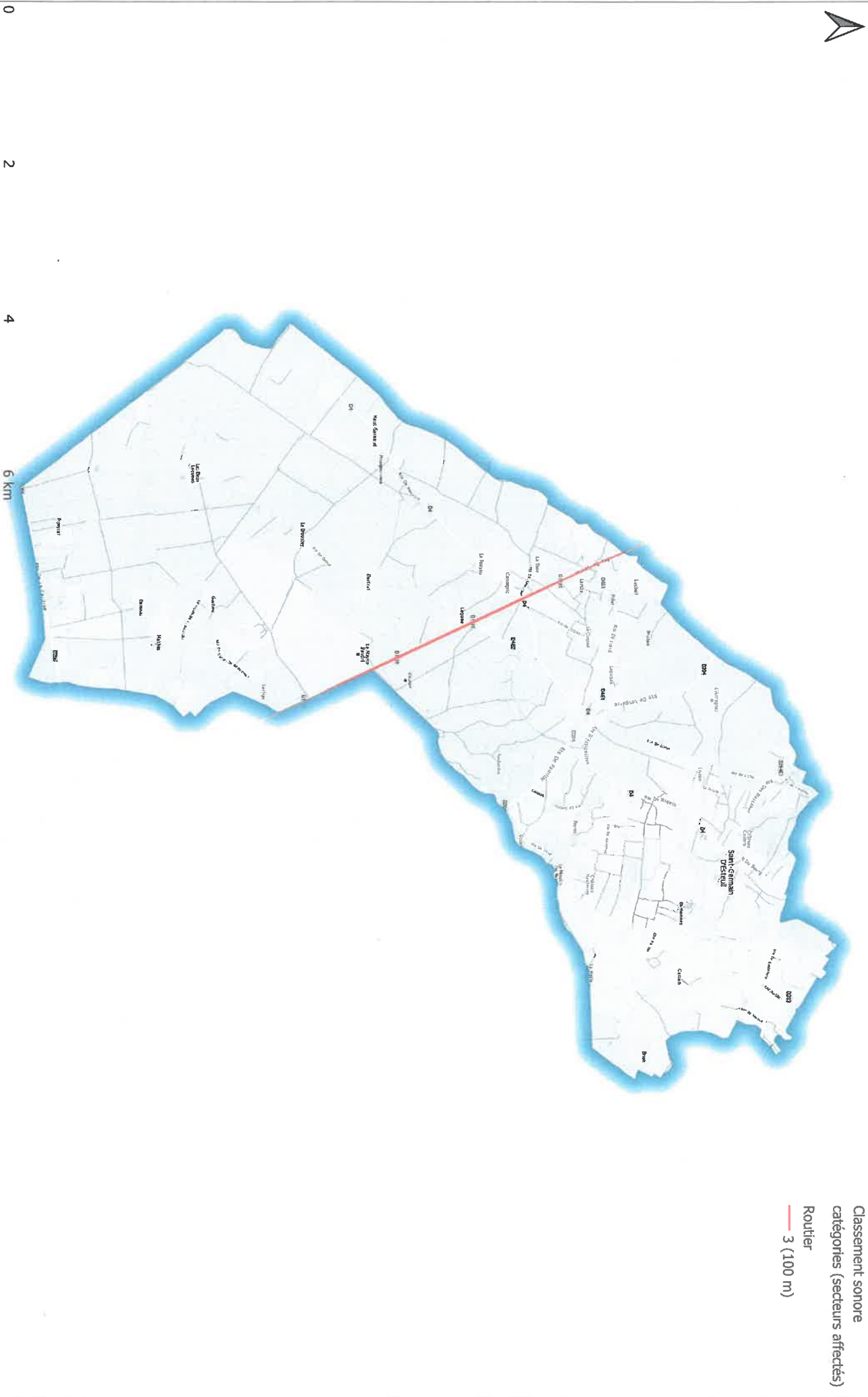


Classement sonore des infrastructures de transport terrestres Commune de SAINT-GERMAIN-DE-LA-RIVIERE



Classement sonore des infrastructures de transport terrestres

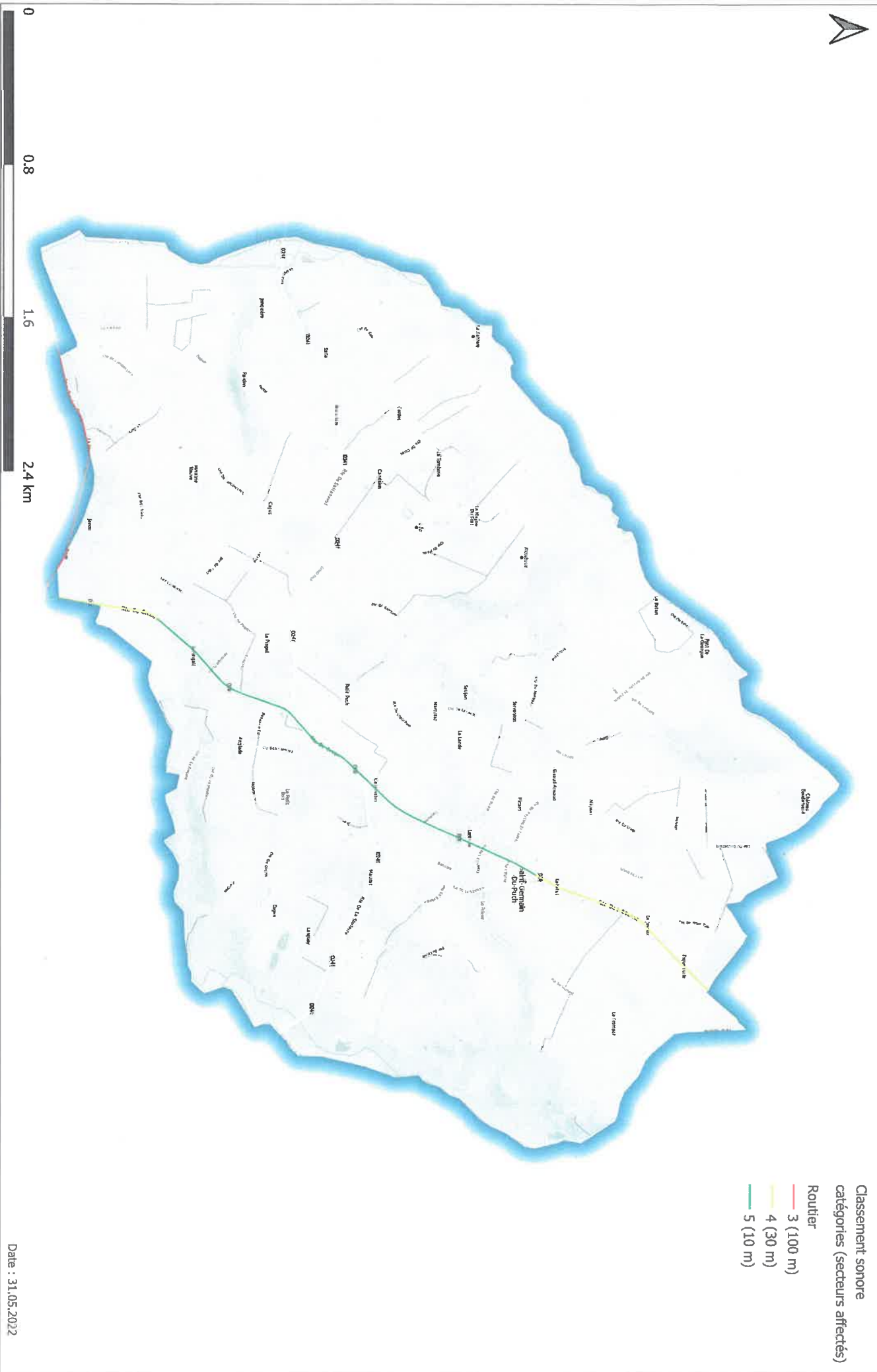
Commune de SAINT-GERMAIN-D'ESTEUIL



Classement sonore
 catégories (secteurs affectés)
 Routier
 — 3 (100 m)

Date : 31.05.2022

Classement sonore des infrastructures de transport terrestres Commune de SAINT-GERMAIN-DU-PUCH



Classement sonore des infrastructures de transport terrestres Commune de SAINT-GERVAIS



0 0.6 1.2 1.8 km



Classement sonore
catégories (secteurs affectés)
Routier
3 (100 m)
4 (30 m)

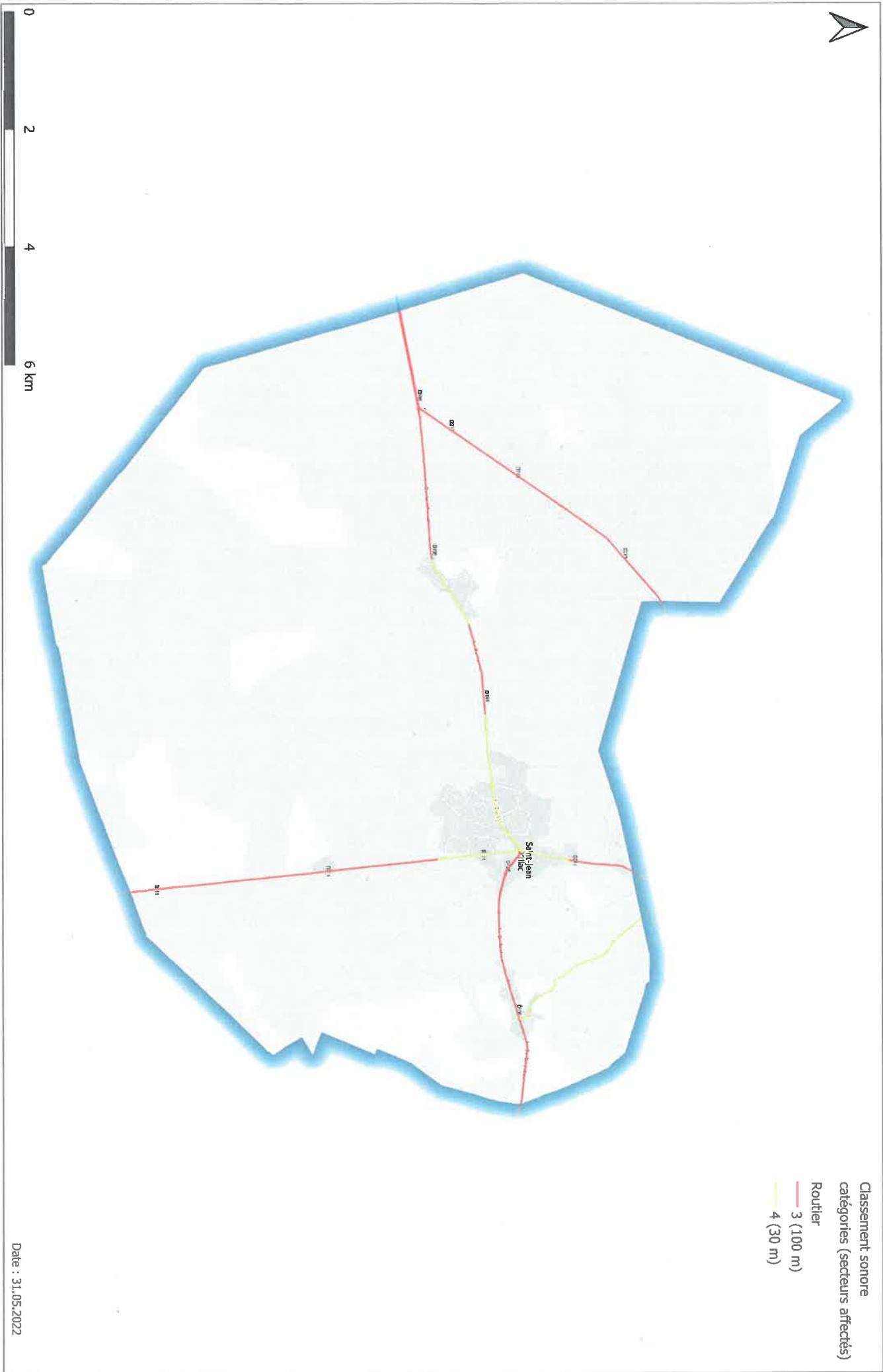
Date : 31.05.2022

DDTM GIRONDE

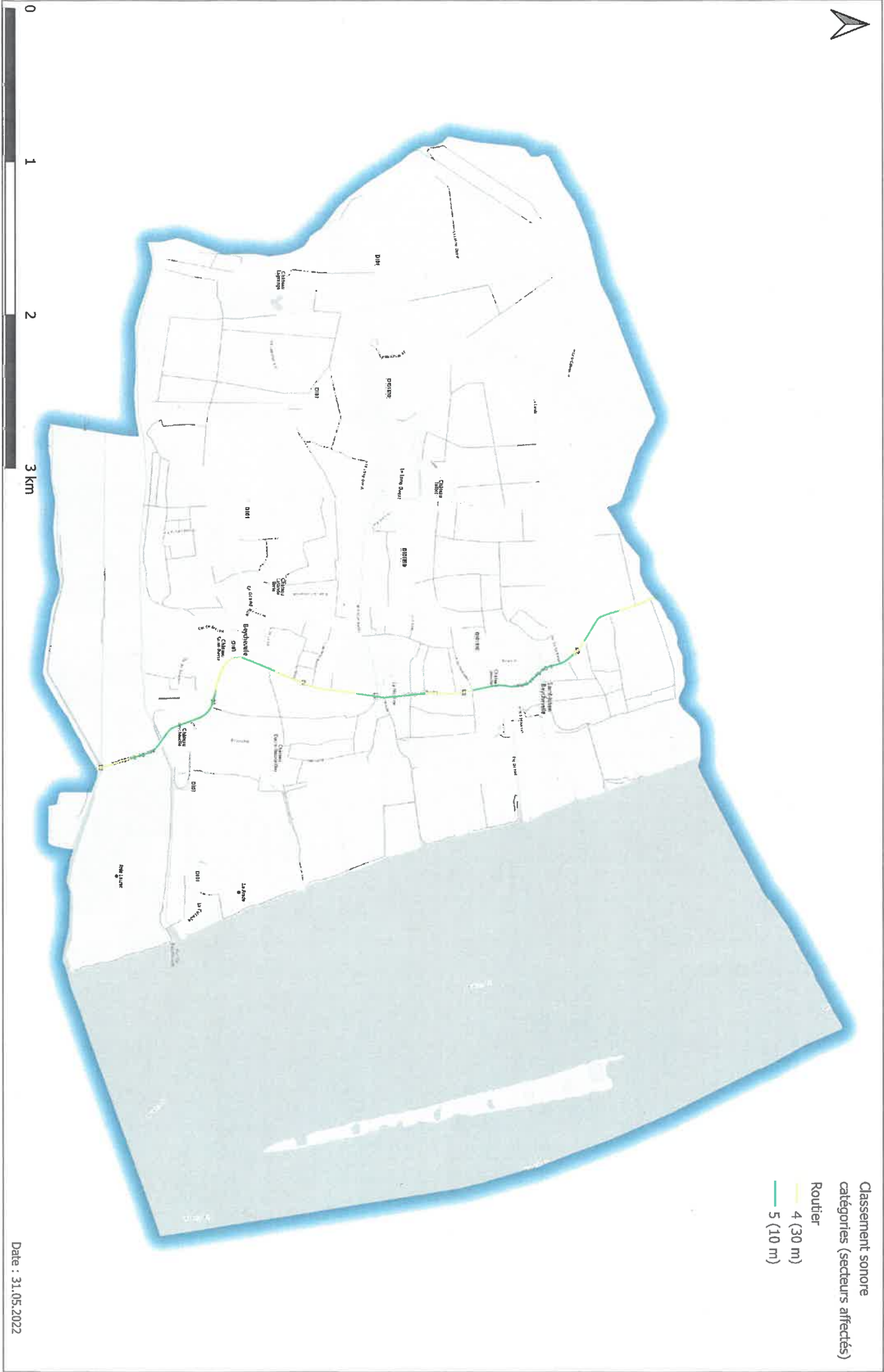
33-2023-02-08-00018

Cartes du classement sonore des infrastructures de
transports terrestres des communes de
SAINT-HIPPOLYTE à SAINT-ROMAIN-LA- VIRVEE

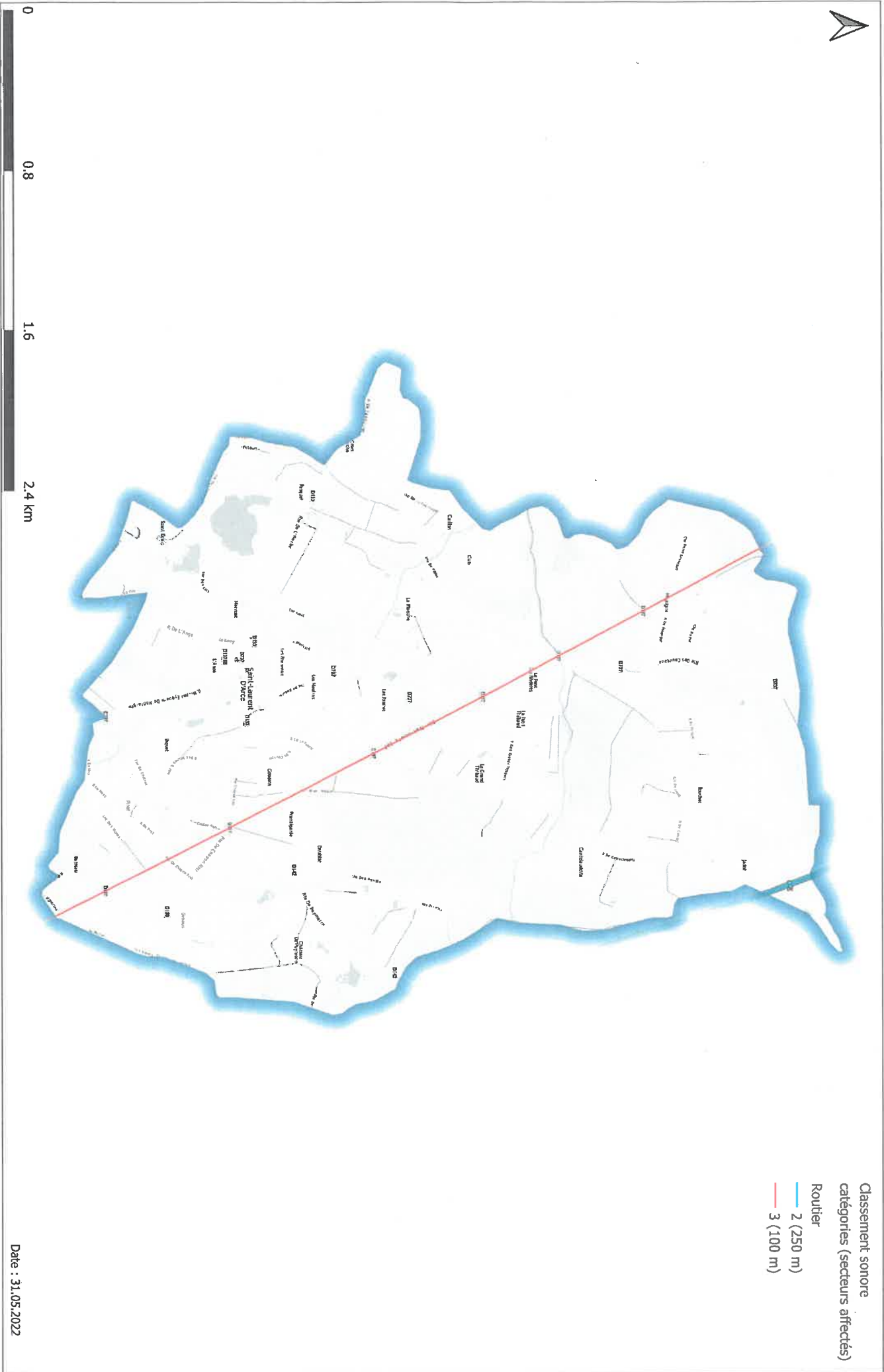
Classement sonore des infrastructures de transport terrestres Commune de SAINT-JEAN-D'ILLAC



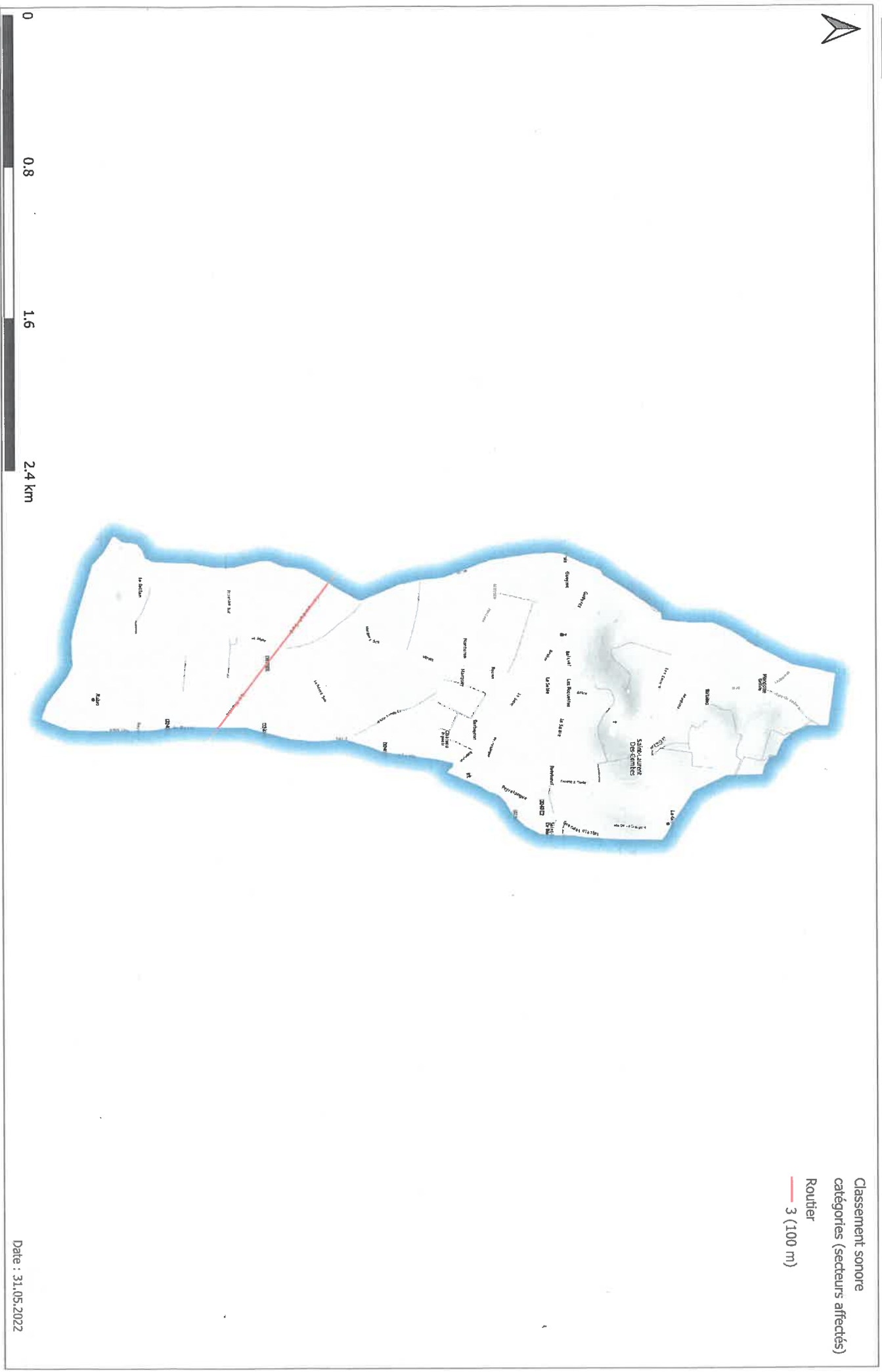
Classement sonore des infrastructures de transport terrestres Commune de SAINT-JULIEN-BEYCHEVELLE



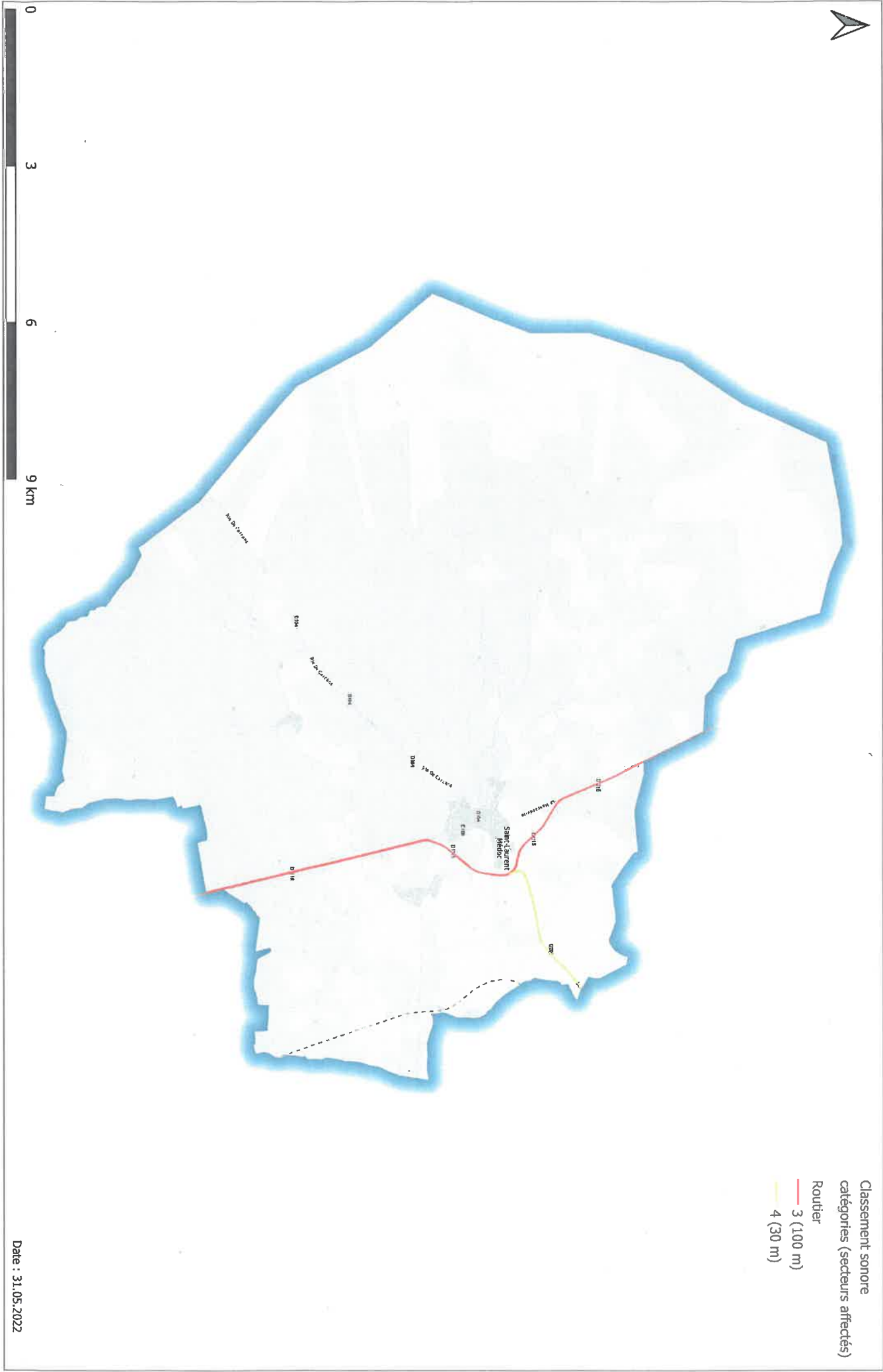
Classement sonore des infrastructures de transport terrestres Commune de SAINT-LAURENT-D'ARCE



Classement sonore de infrastructures de transport terrestres Commune de SAINT-LAURENT-DES-COMBES



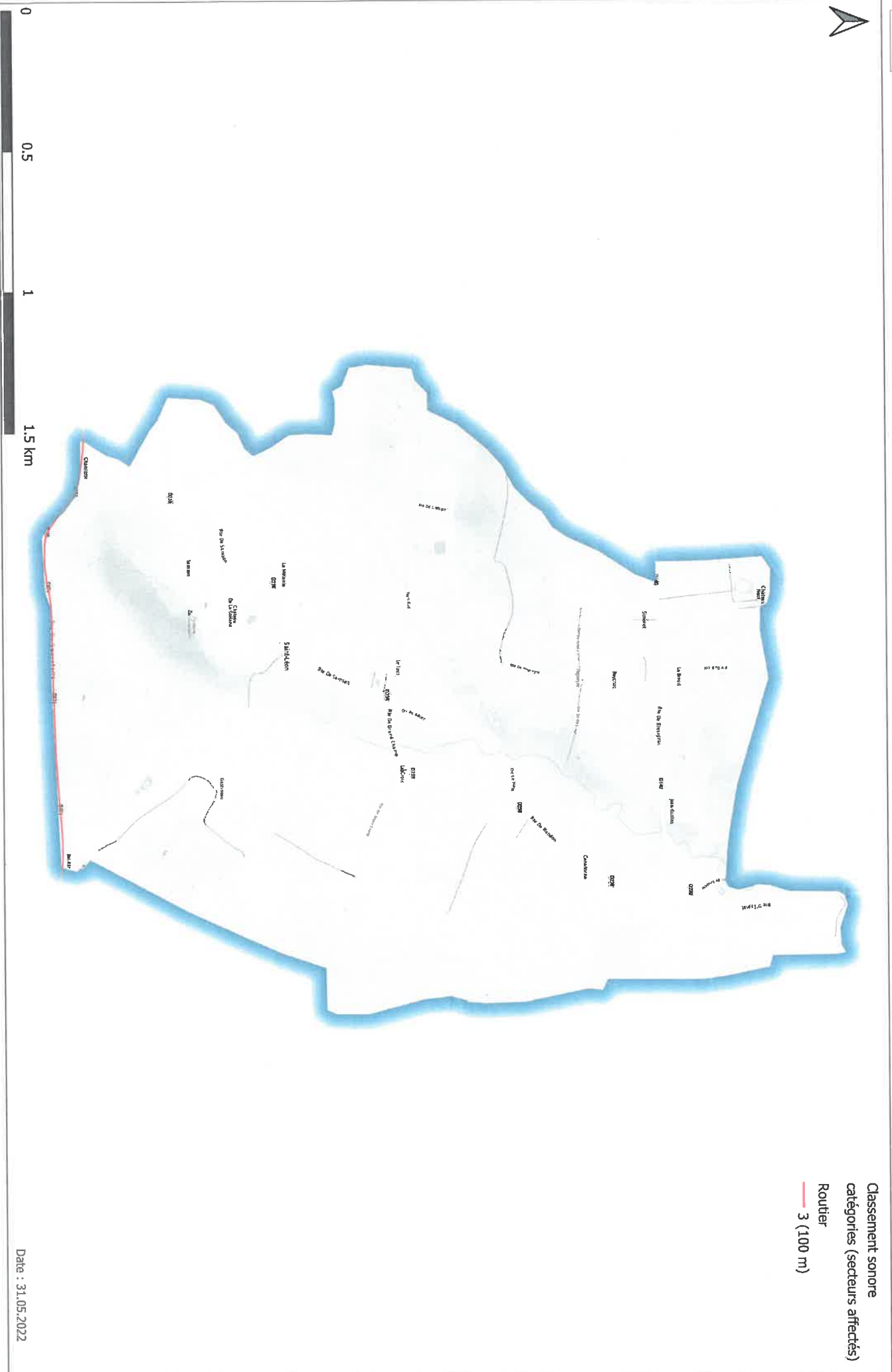
Classement sonore des infrastructures de transport terrestres Commune de SAINT-LAURENT-MEDOC



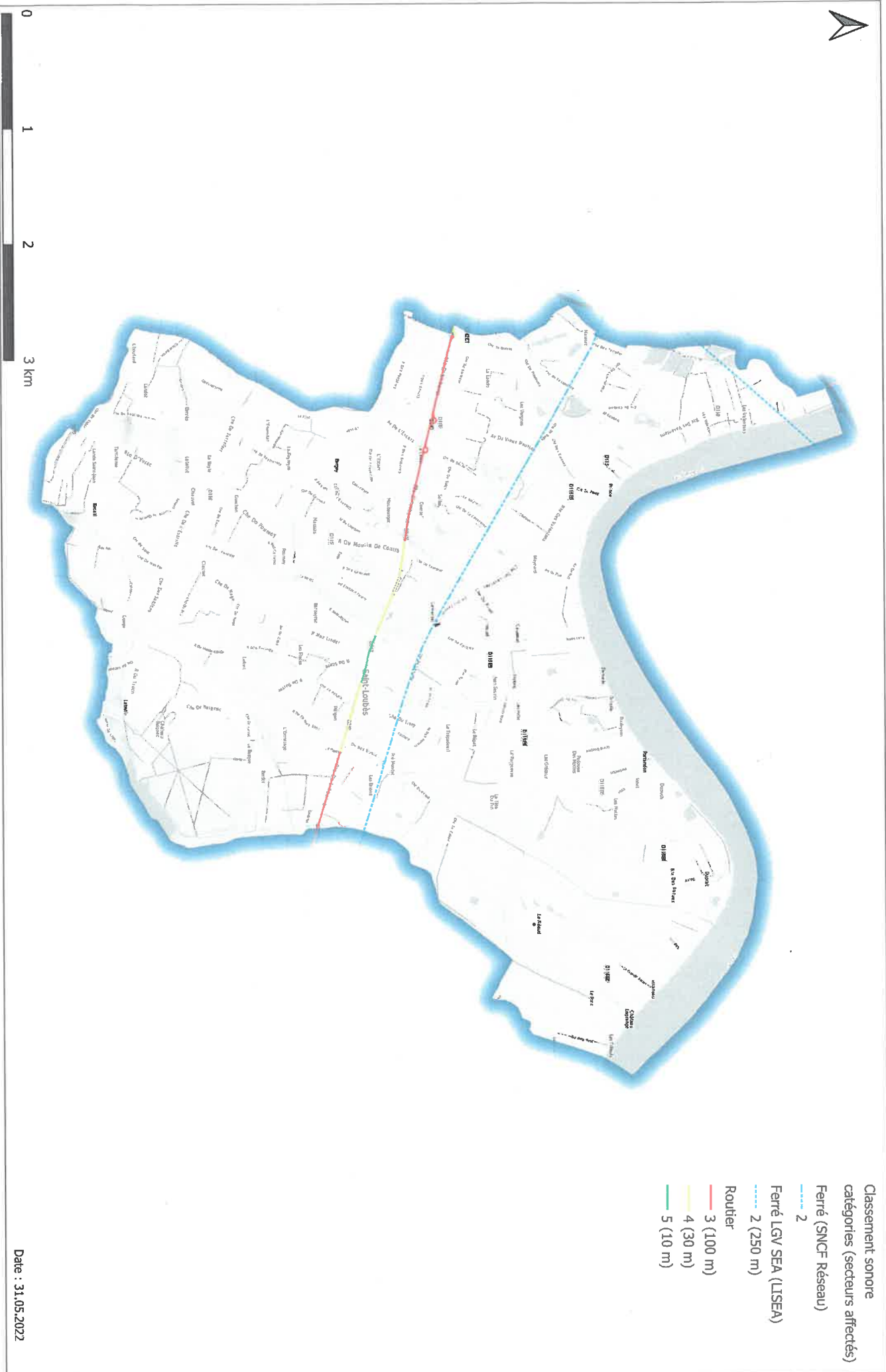
Classement sonore
 catégories (secteurs affectés)
 Routier
 3 (100 m)
 4 (30 m)

Date : 31.05.2022

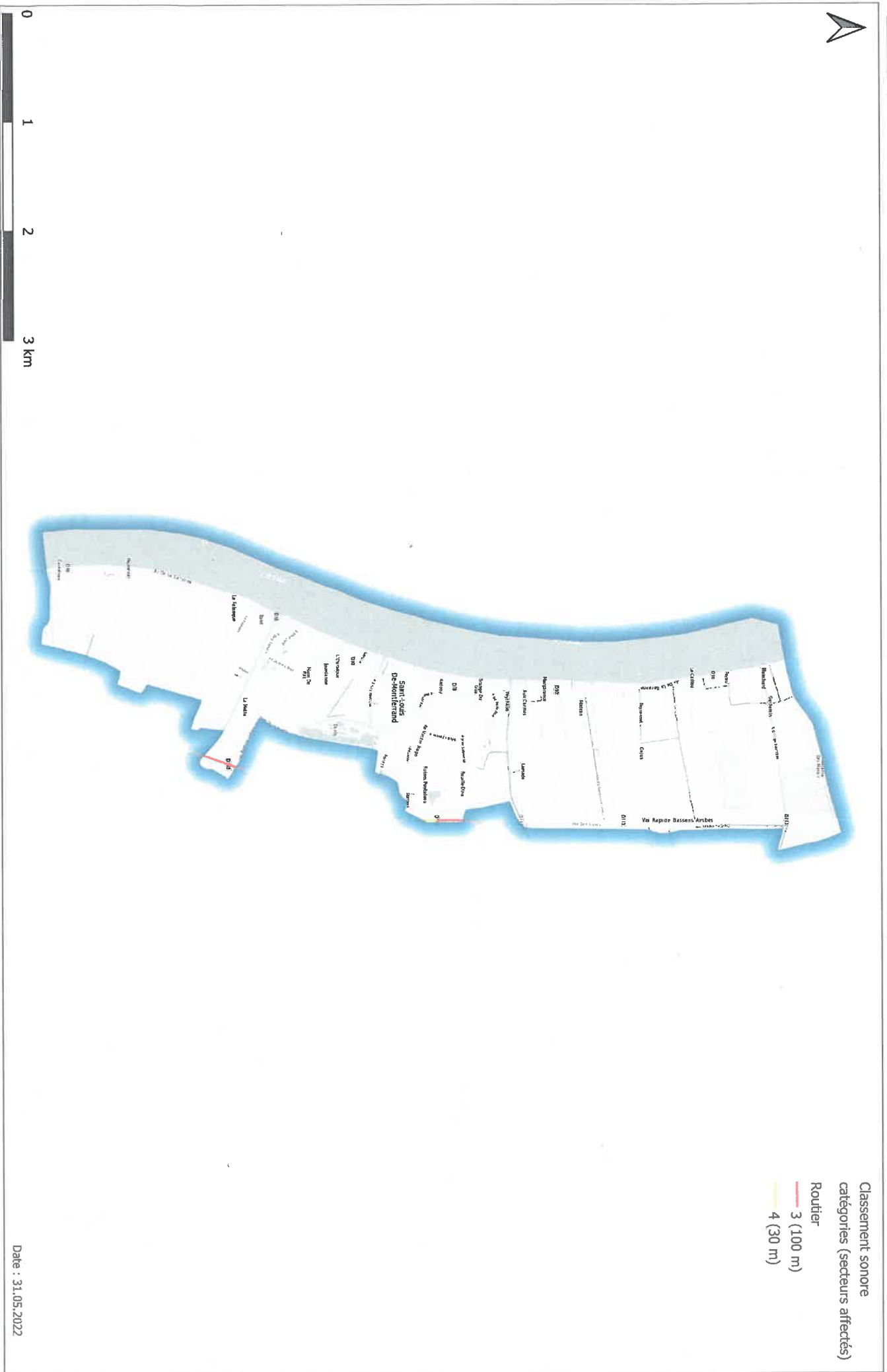
Classement sonore de infrastructures de transport terrestres Commune de SAINT-LEON



Classement sonore des infrastructures de transport terrestres Commune de SAINT-LOUBES



Classement sonore des infrastructures de transport terrestres Commune de SAINT-LOUIS-DE-MONTFERRAND



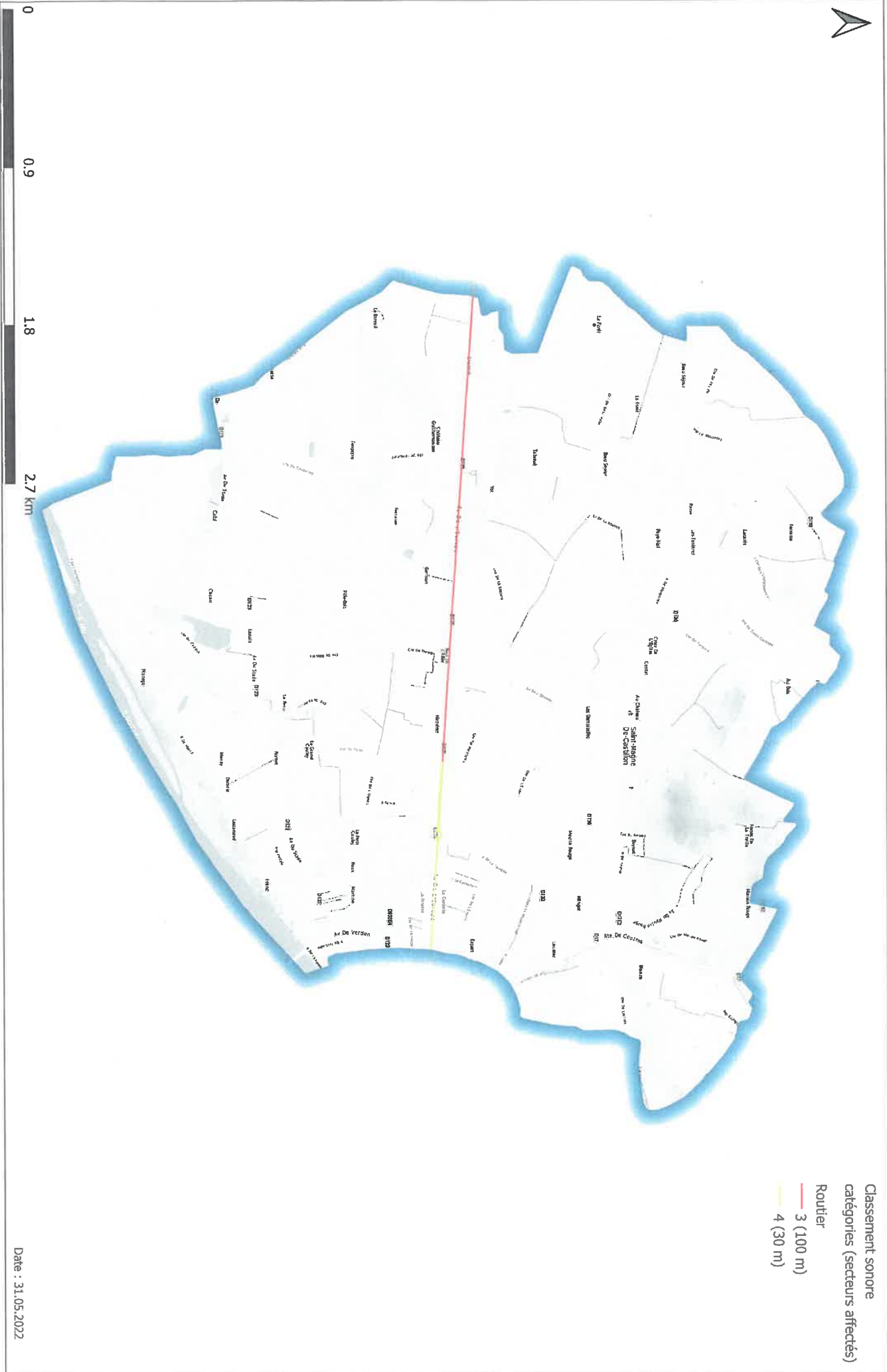
Classement sonore des infrastructures de transport terrestres Commune de SAINT-MACAIRE



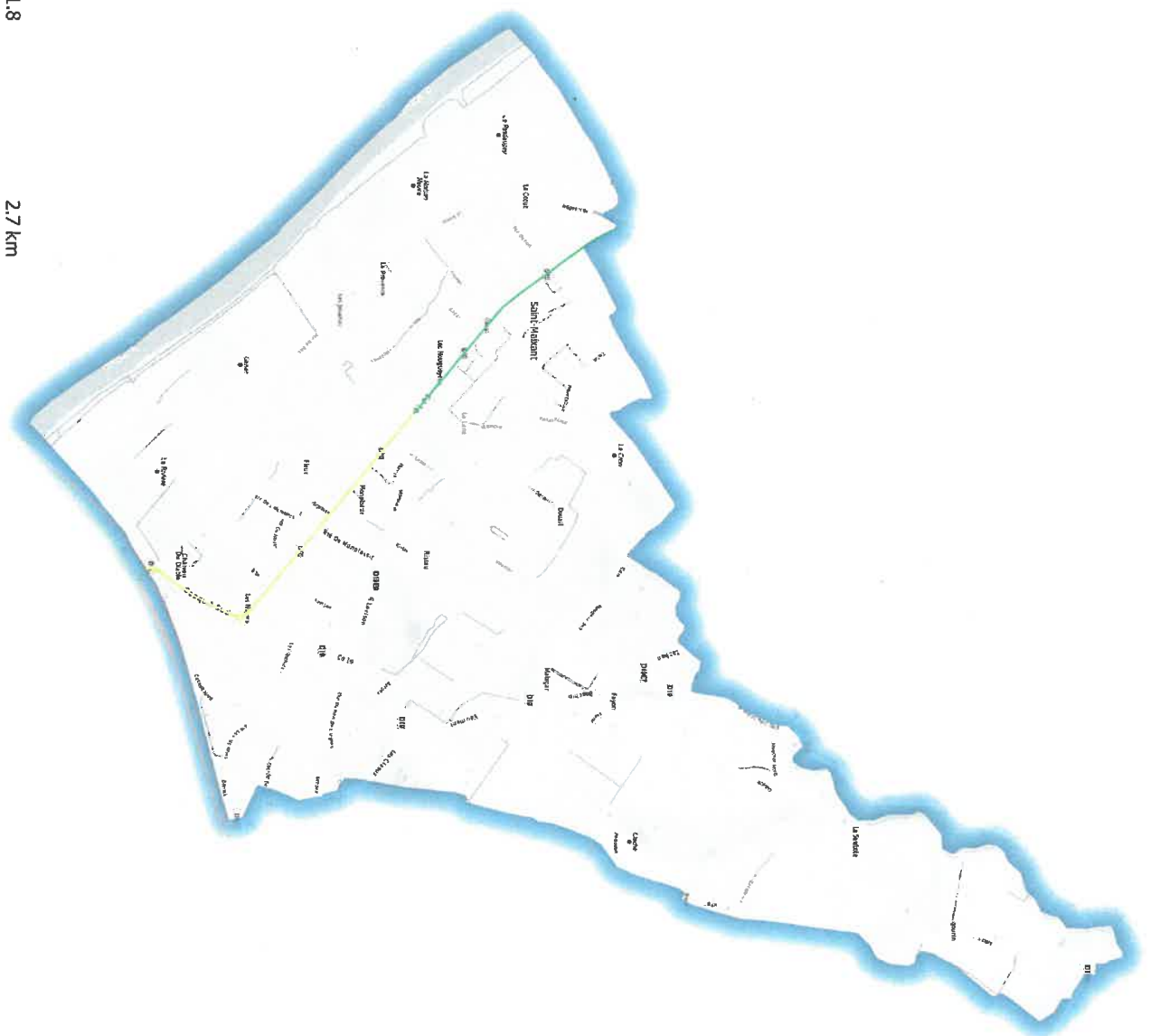
- Classement sonore
catégories (secteurs affectés)
- Ferré (SNCF Réseau)
 - 3
 - Routier
 - 3 (100 m)
 - 4 (30 m)

Date : 31.05.2022

Classement sonore des infrastructures de transport terrestres Commune de SAINT-MAGNE-DE-CASTILLON



Classement sonore des infrastructures de transport terrestres Commune de SAINT-MAIXANT

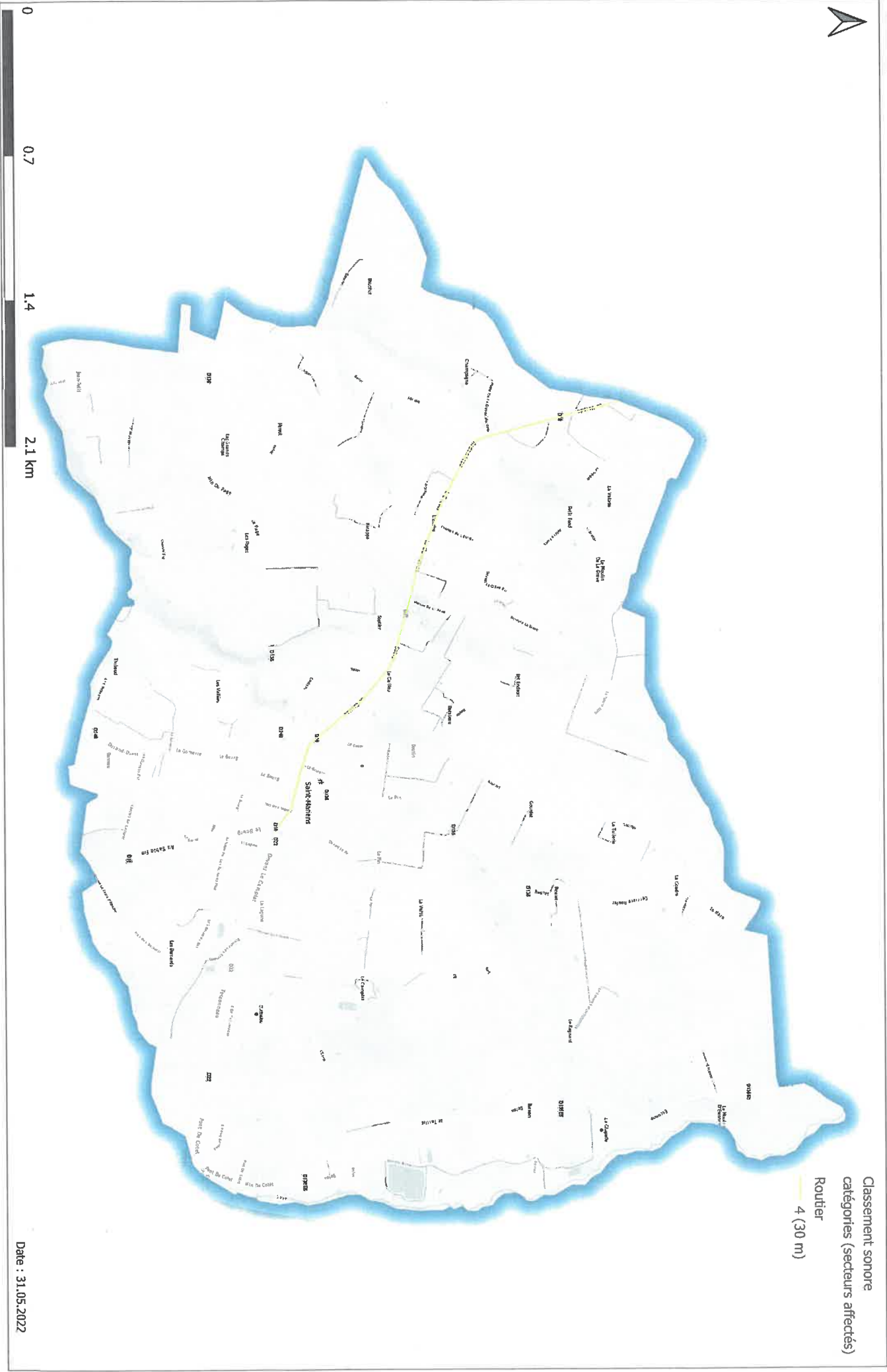


Classement sonore
catégories (secteurs affectés)
Routier
4 (30 m)
5 (10 m)

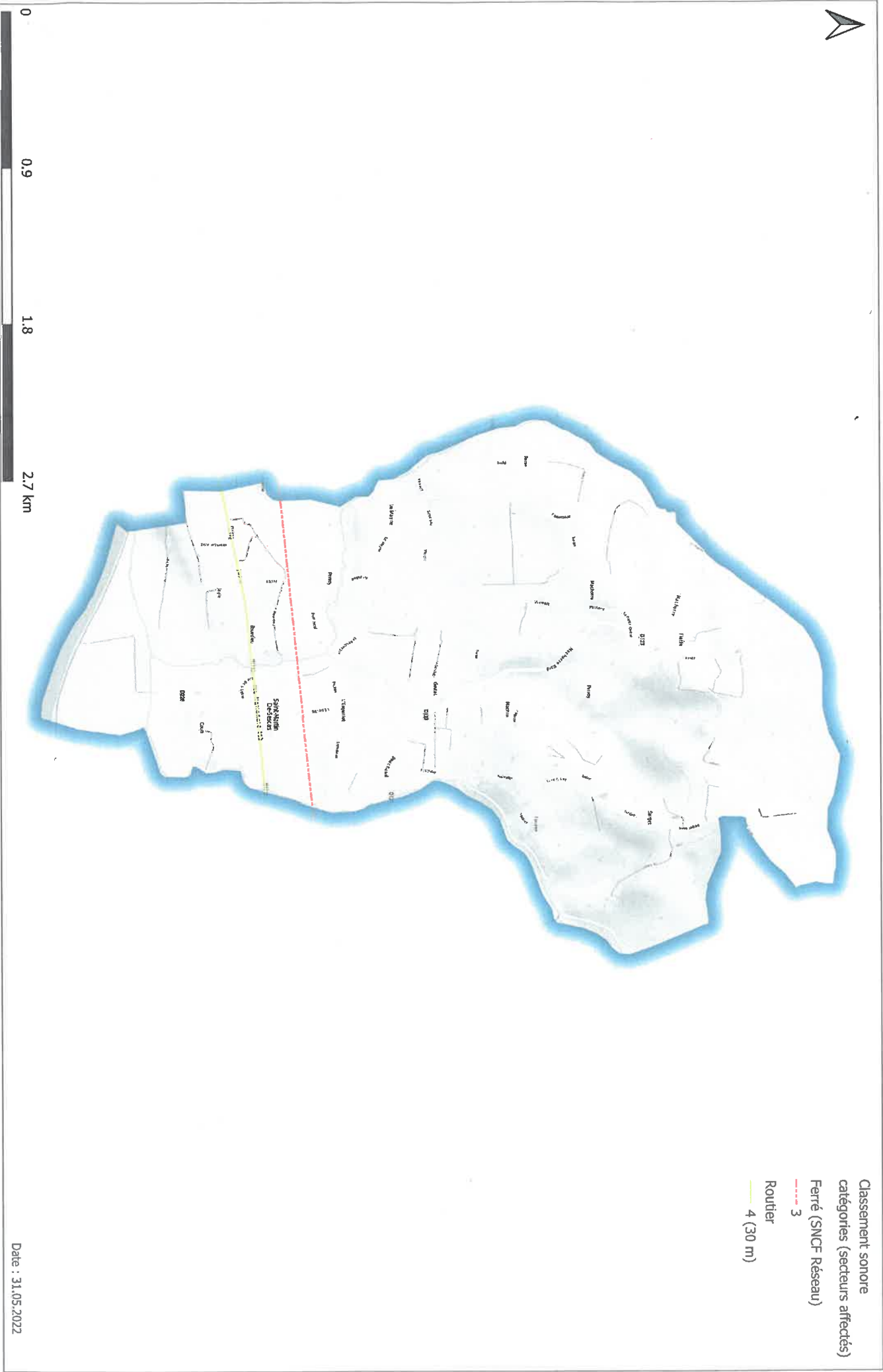


Date : 31.05.2022

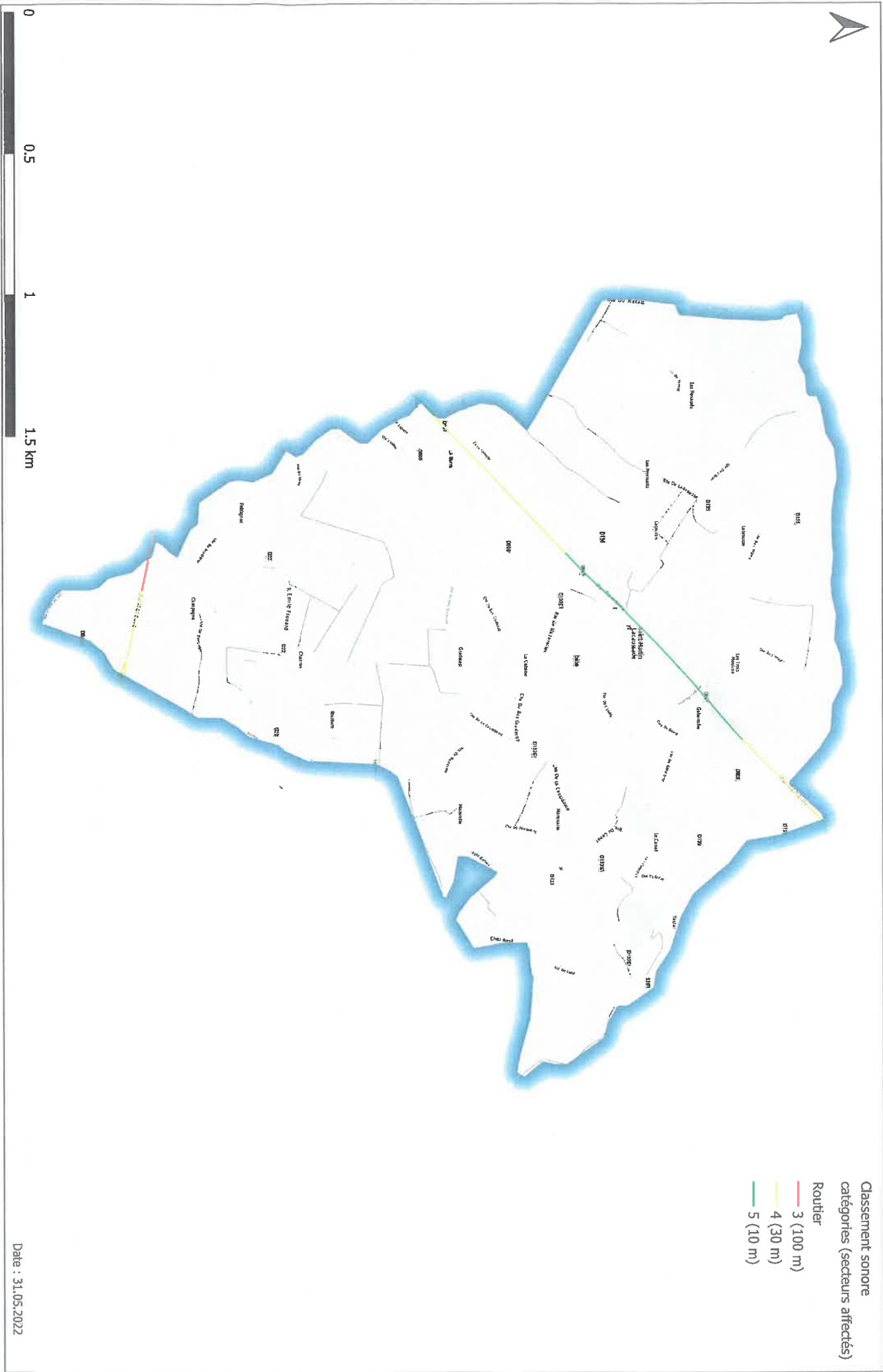
Classement sonore des infrastructures de transport terrestres Commune de SAINT-MARIENS



Classement sonore des infrastructures de transport terrestres Commune de SAINT-MARTIN-DE-SESCAS

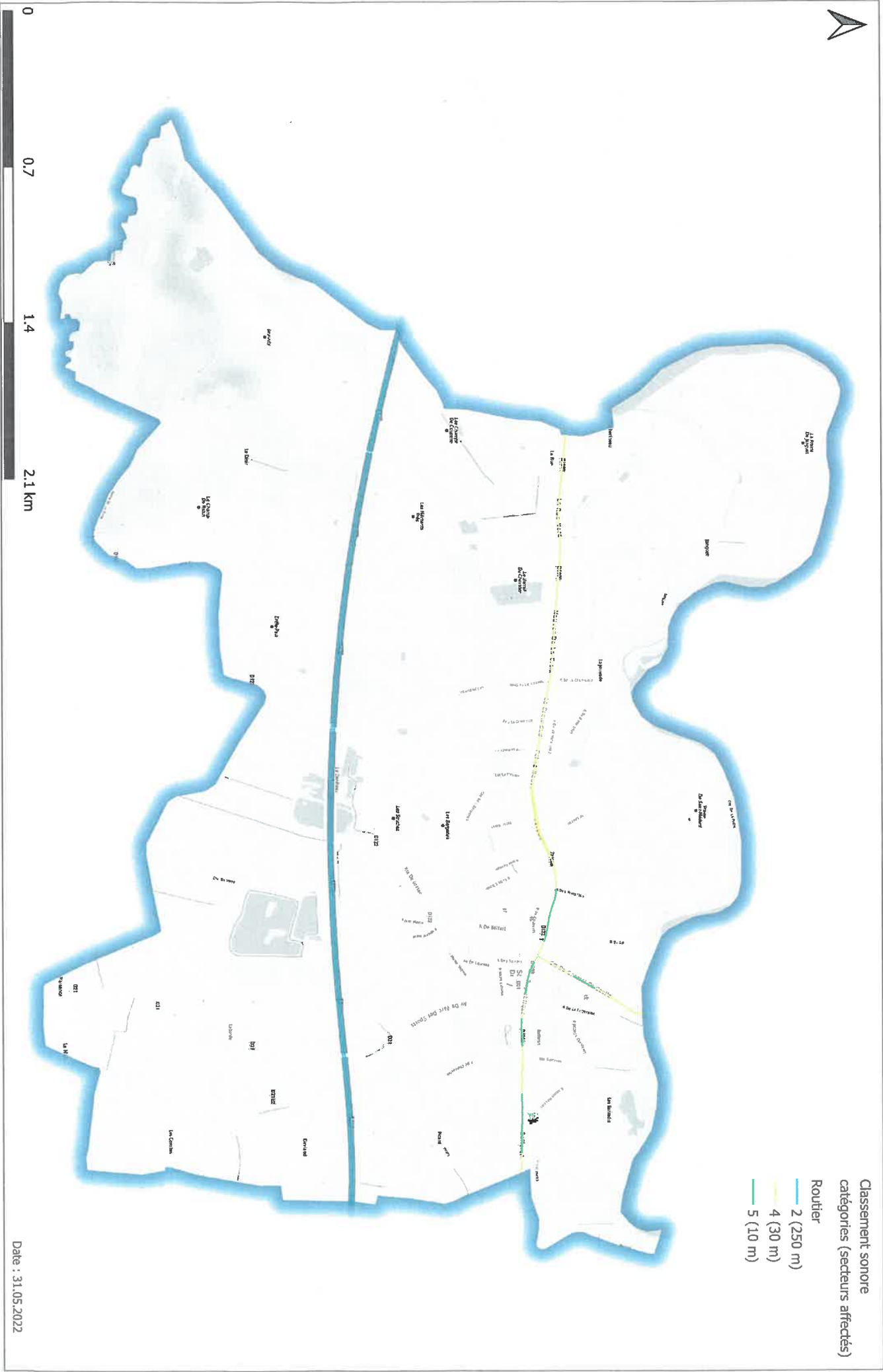


Classement sonore des infrastructures de transport terrestres Commune de SAINT-MARTIN-LACAUSSADE



Date : 31.05.2022

Classement sonore des infrastructures de transport terrestres Commune de SAINT-MEDARD-DE-GUIZIERES



Classement sonore des infrastructures de transport terrestres

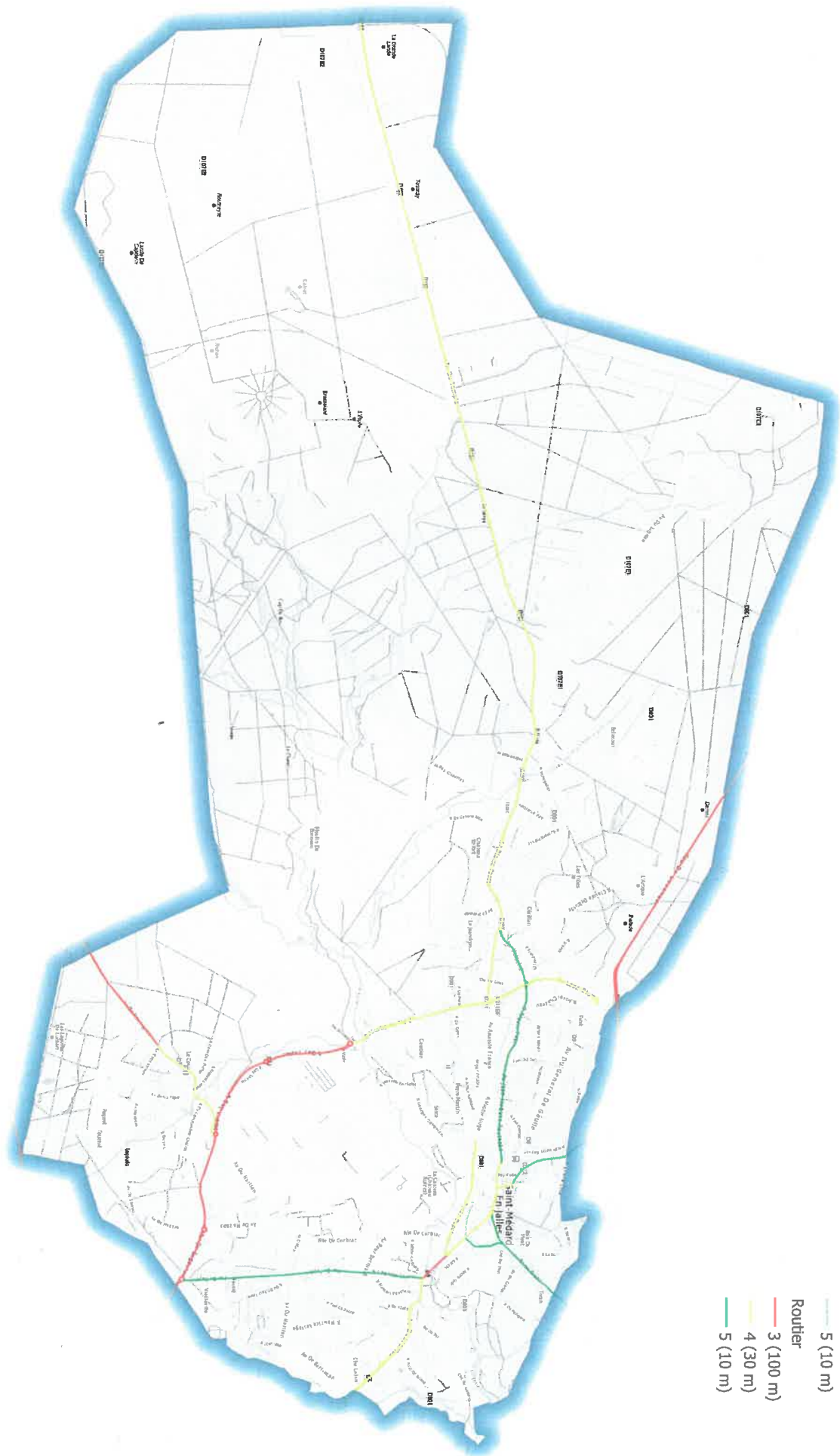
Commune de SAINT-MEDARD-D'ÉYRANS



- Classement sonore catégories (secteurs affectés)
- Ferre (SNCF Réseau)
 - 3
 - Routier
 - 1 (300 m)
 - 3 (100 m)
 - 4 (30 m)

Date : 31.05.2022

Classement sonore des infrastructures de transport terrestres Commune de SAINT-MEDARD-EN-JALLES

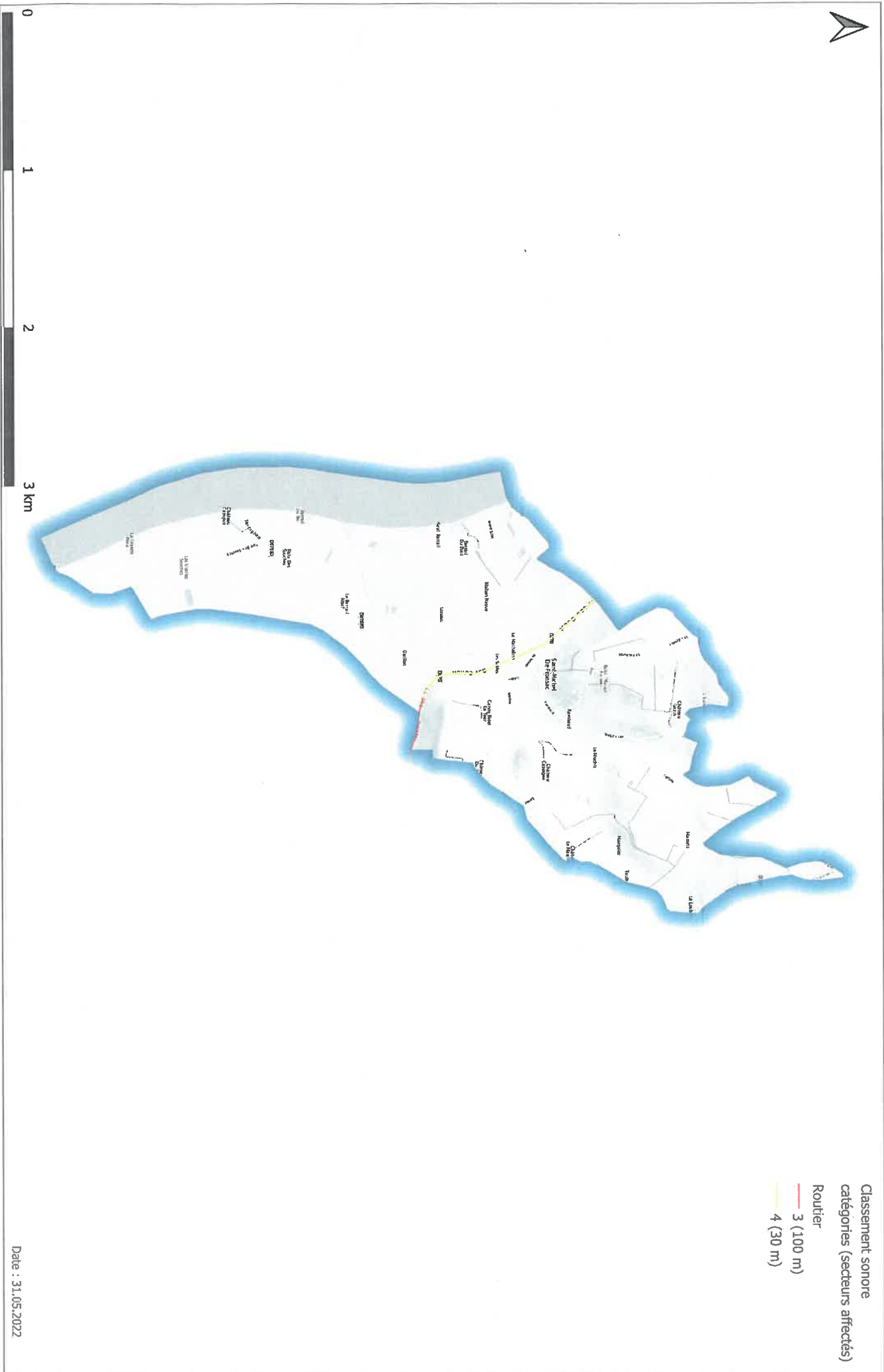


- Classement sonore
catégories (secteurs affectés)
- Tramway
 - 5 (10 m)
 - Router
 - 3 (100 m)
 - 4 (30 m)
 - 5 (10 m)



Date : 31.05.2022

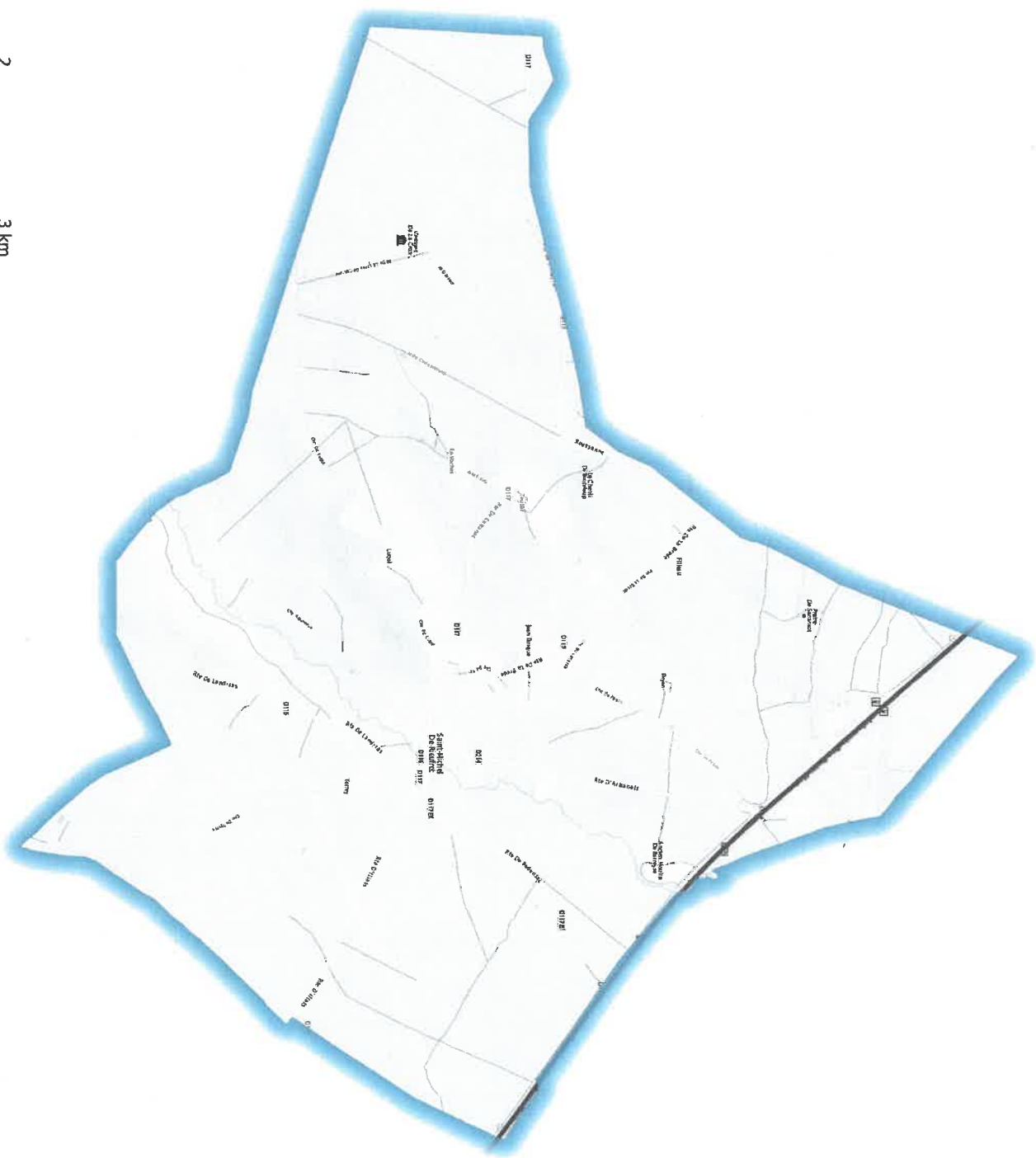
Classement sonore des infrastructures de transport terrestres Commune de SAINT-MICHEL-DE-FRONSAC



Classement sonore de infrastructures de transport terrestres Commune de SAINT-MICHEL-DE-RIEUFRET

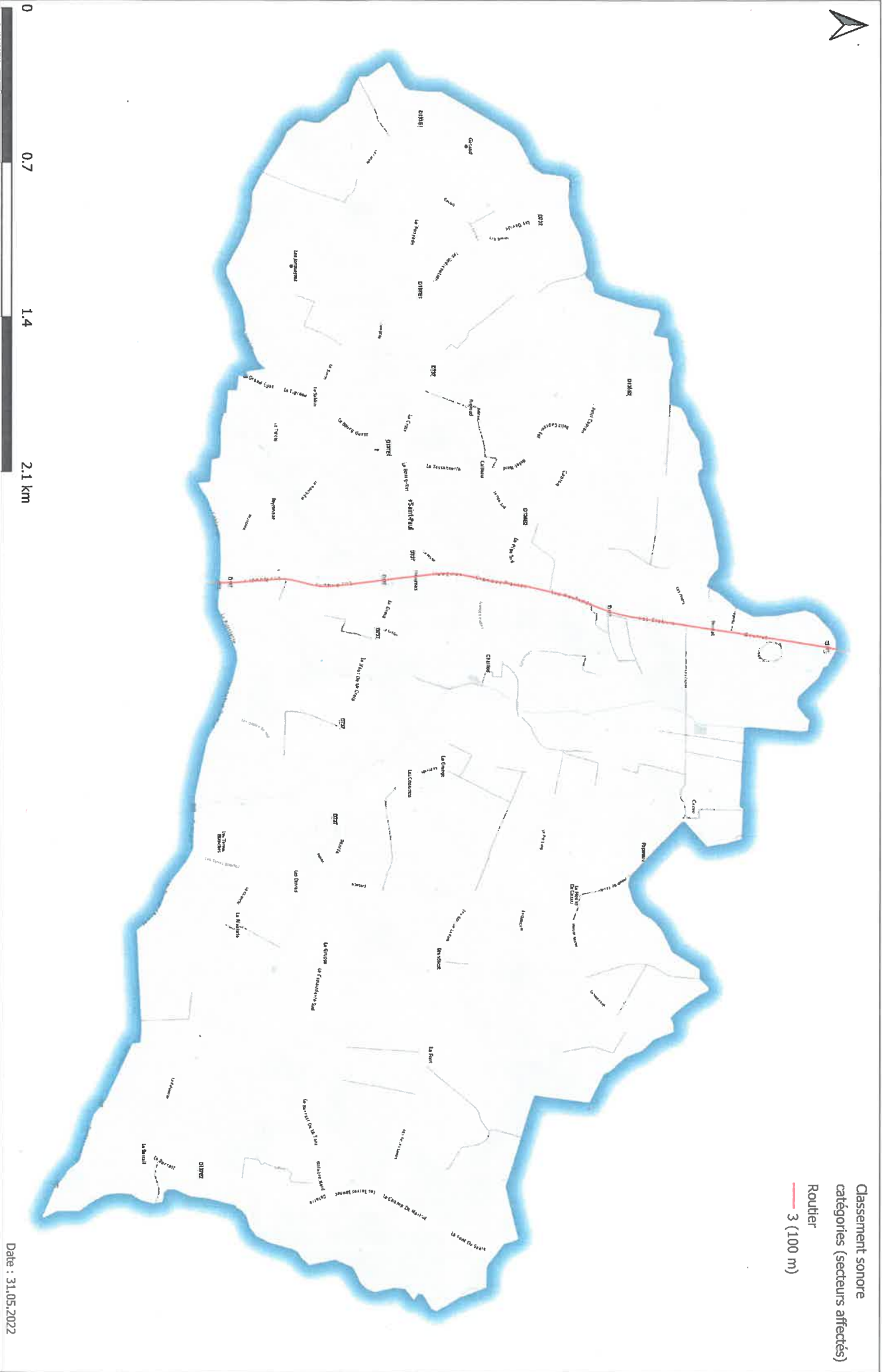


Classement sonore
 catégories (secteurs affectés)
 Router
 — 1 (300 m)

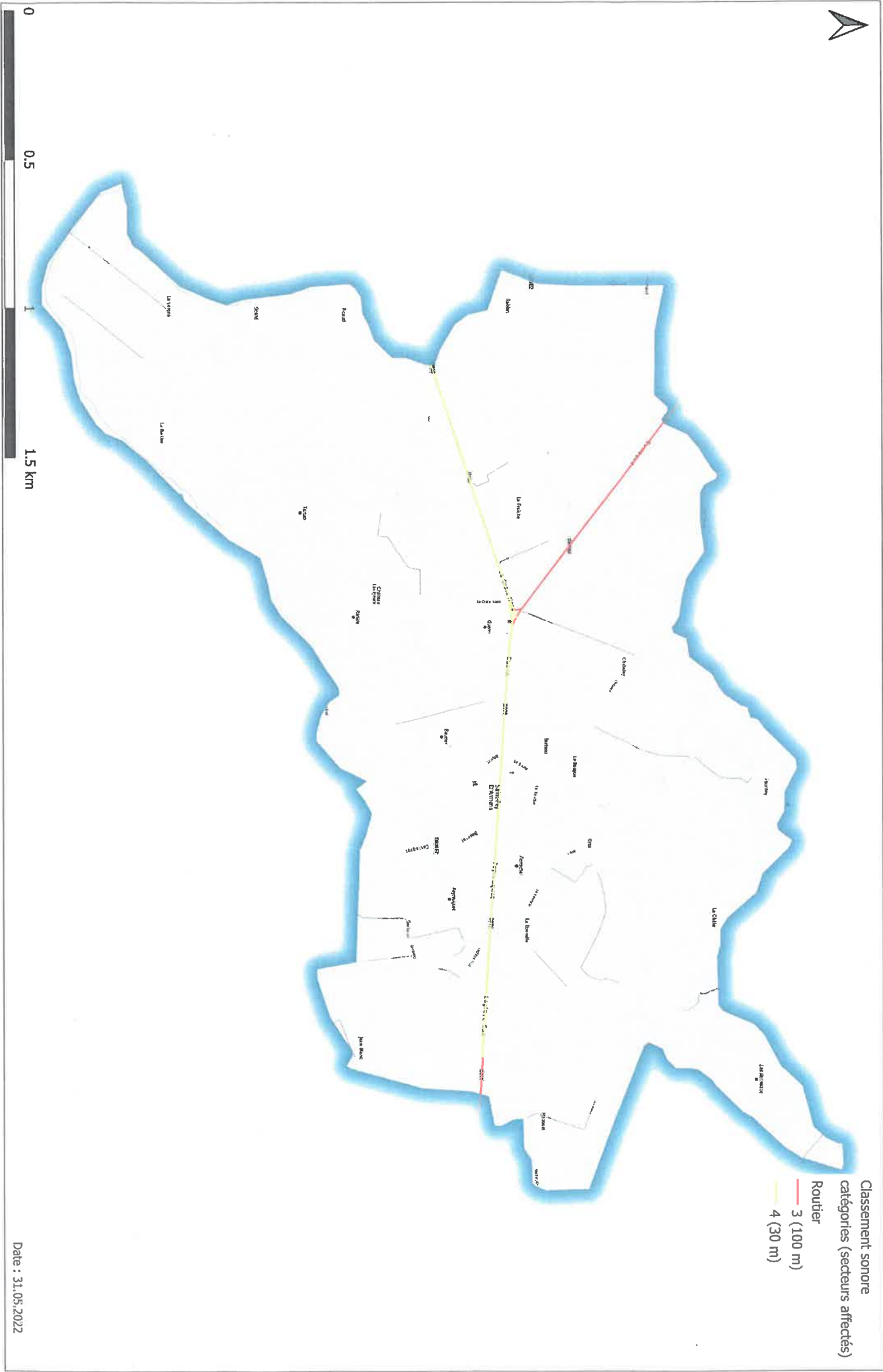


Date : 31.05.2022

Classement sonore des infrastructures de transport terrestres Commune de SAINT-PAUL

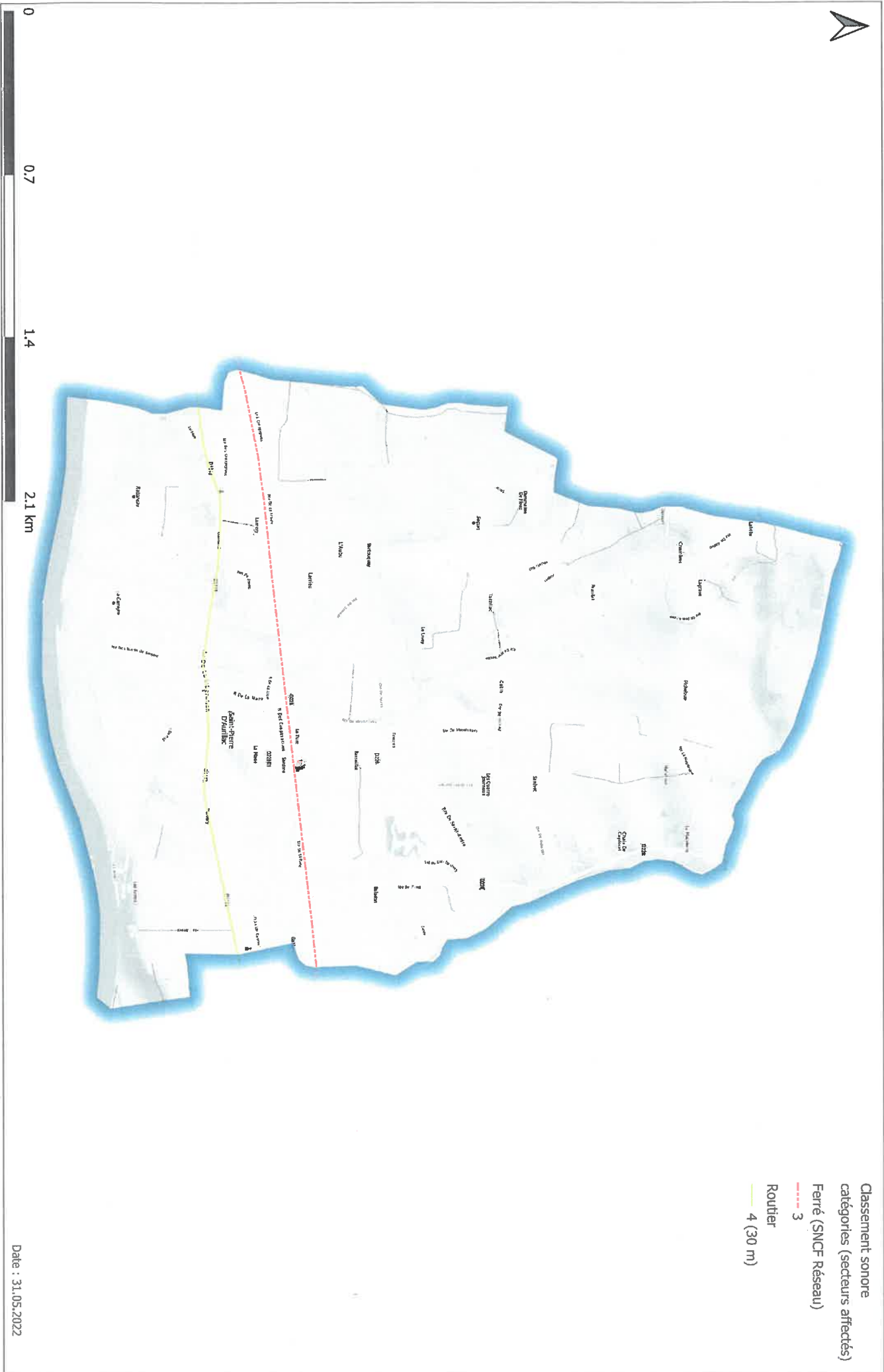


Classement sonore des infrastructures de transport terrestres Commune de SAINT-PEY-D'ARMIENS

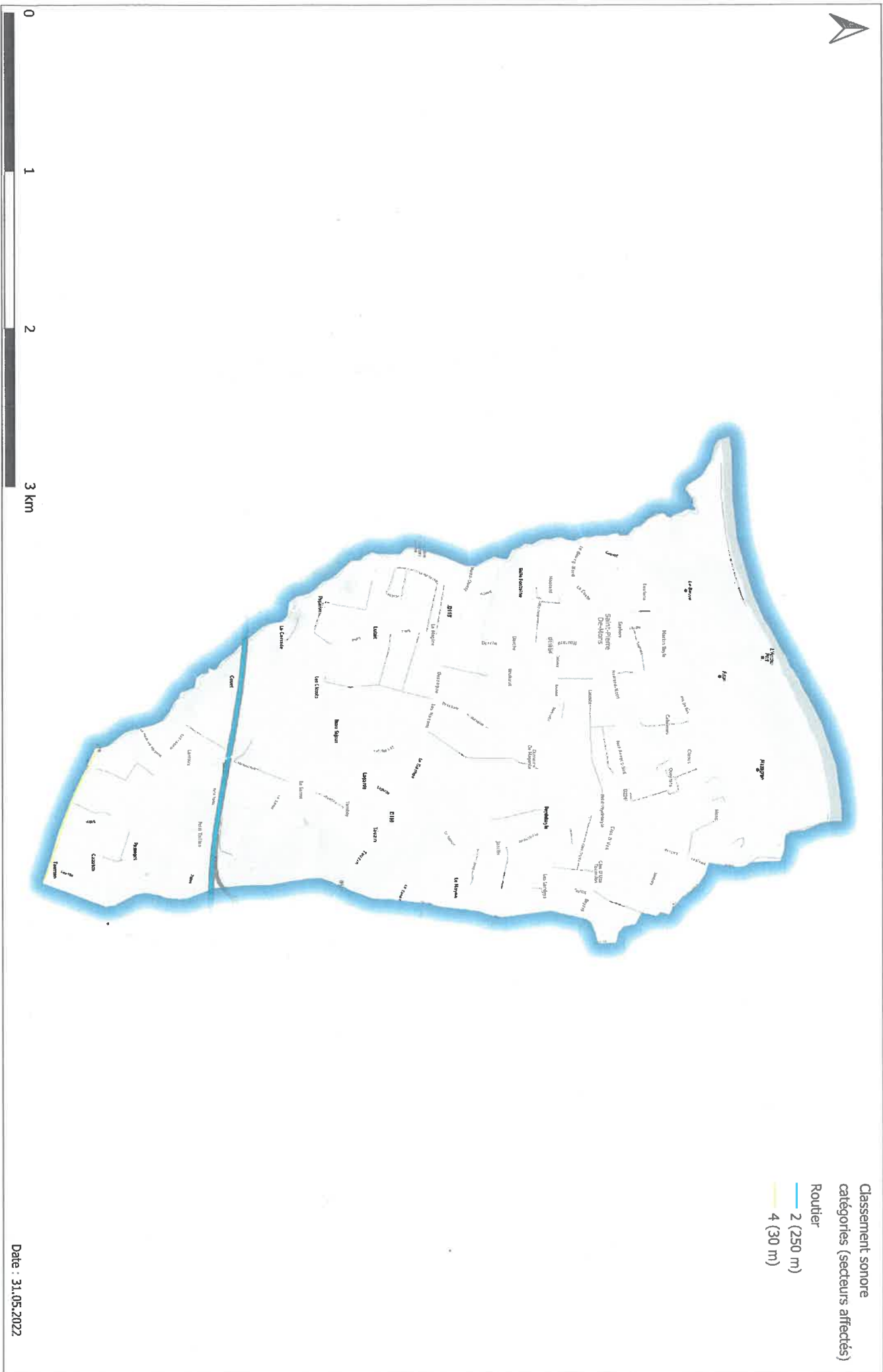


Classement sonore des infrastructures de transport terrestres

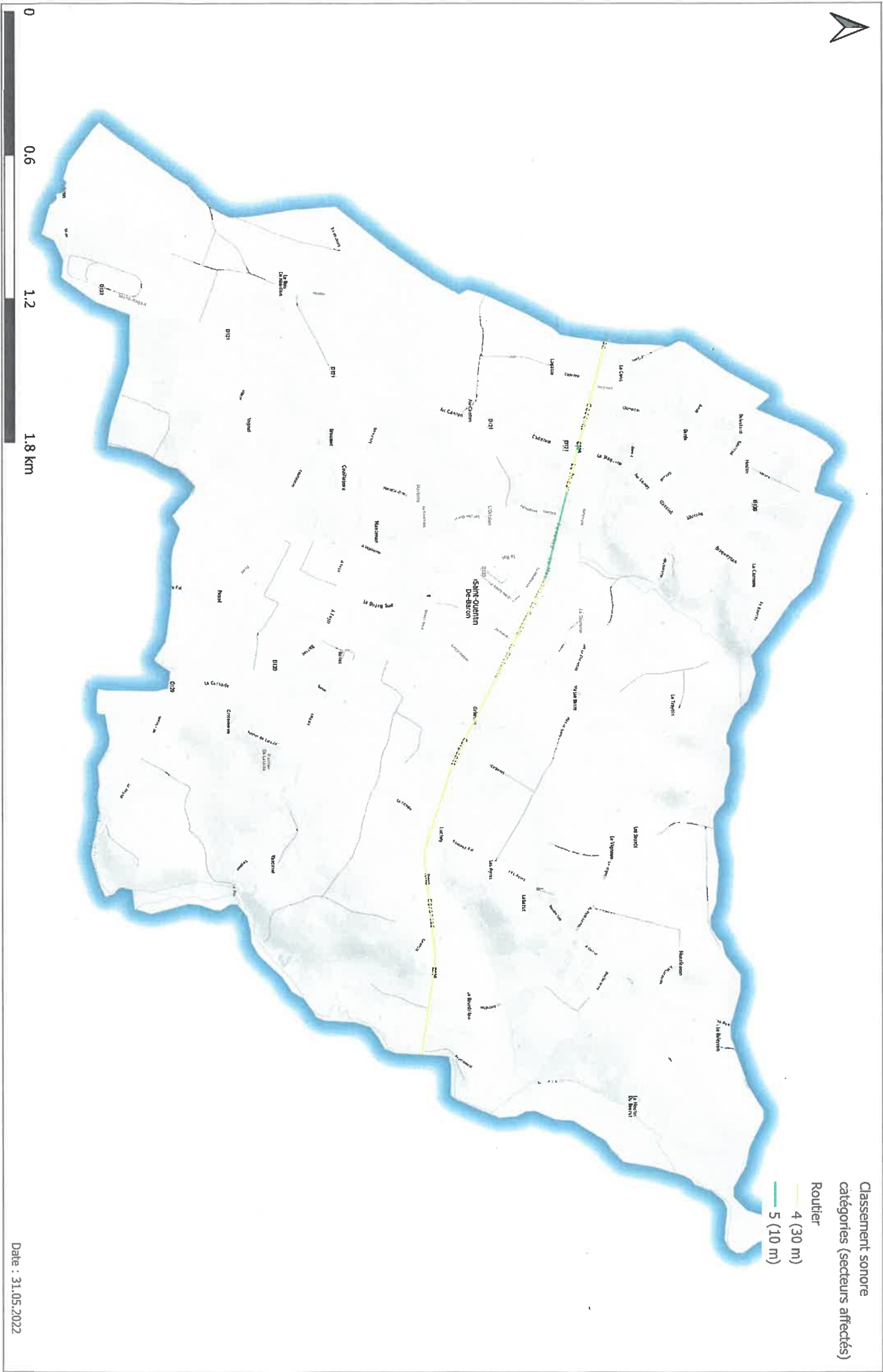
Commune de SAINT-PIERRE-D'AURILLIAC



Classement sonore des infrastructures de transport terrestres Commune de SAINT-PIERRE-DE-MONS



Classement sonore des infrastructures de transport terrestres Commune de SAINT-QUENTIN-DE-BARON

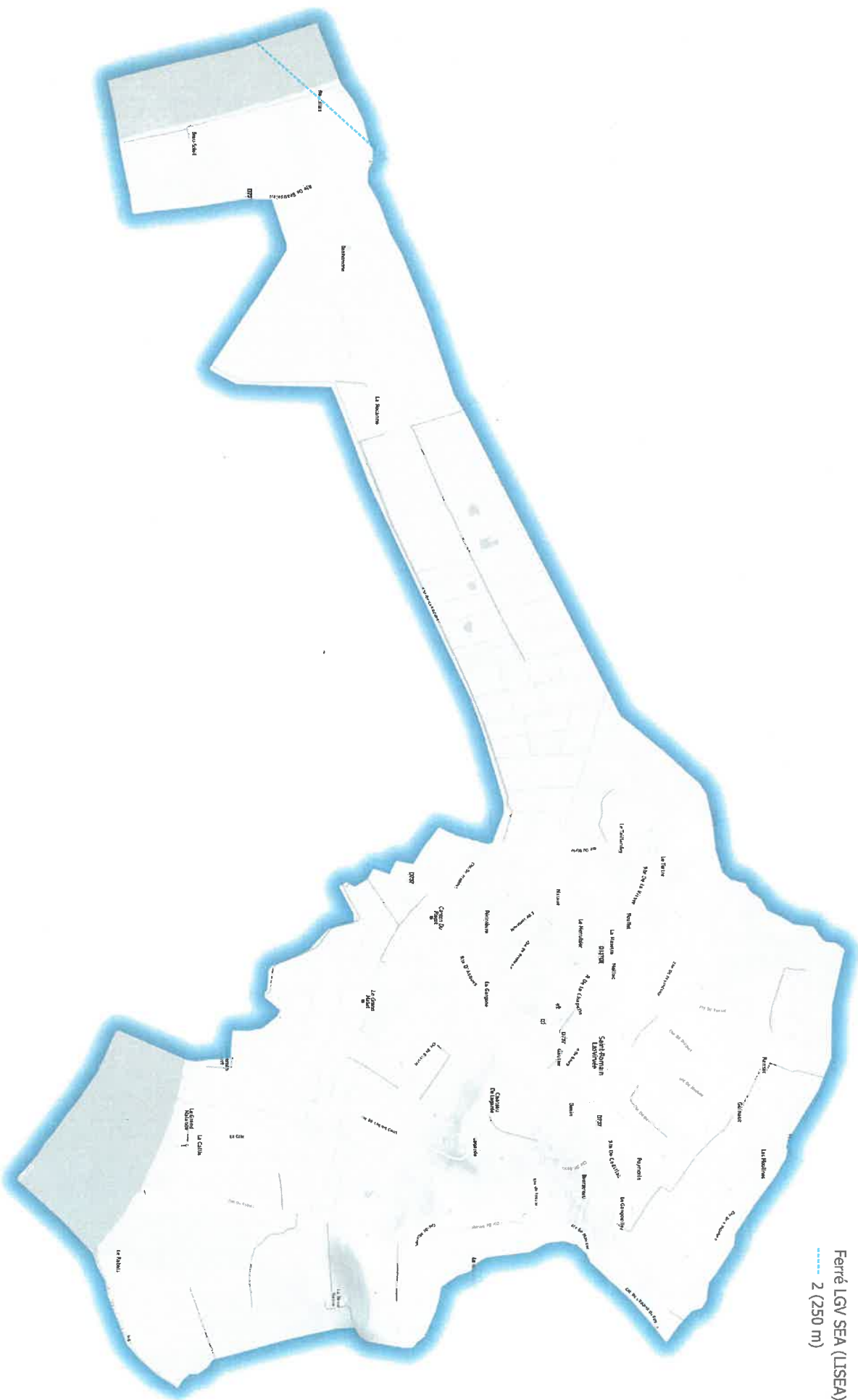


Classement sonore des infrastructures de transport terrestres

Commune de SAINT-ROMAIN-LA-VIRVEE



Classement sonore
 catégories (secteurs affectés)
 Ferré LGV SEA (LISEA)
 2 (250 m)



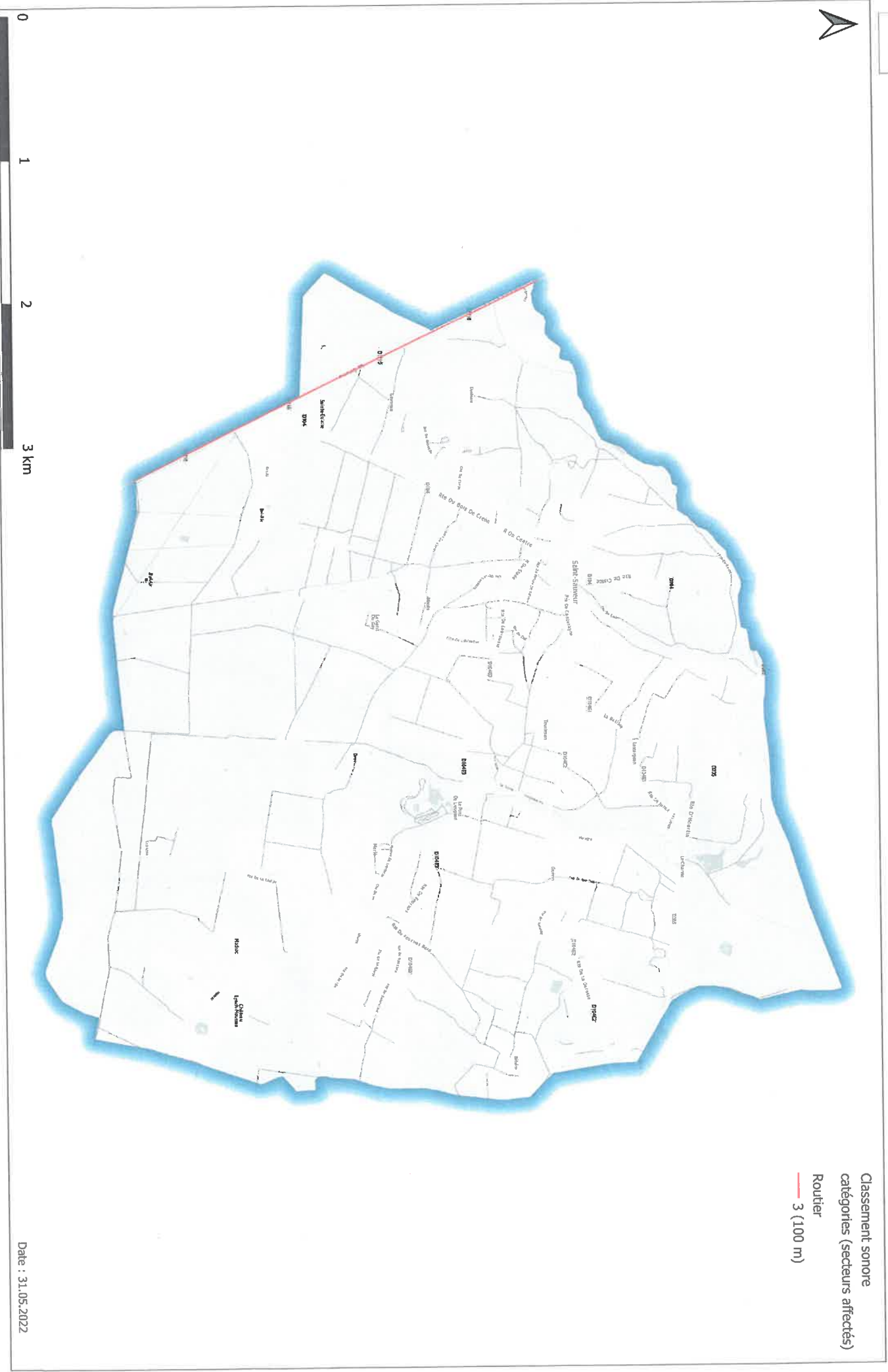
Date : 31.05.2022

DDTM GIRONDE

33-2023-02-08-00019

Cartes du classement sonore des infrastructures de
transports terrestres des communes de
SAINT-SAUVEUR à SOUSSANS

Classement sonore des infrastructures de transport terrestres Commune de SAINT-SAUVEUR



Classement sonore de infrastructures de transport terrestres Commune de SAINT-SAUVEUR-DE-PUYNORMAND



Classement sonore des infrastructures de transport terrestres Commune de SAINT-SAVIN

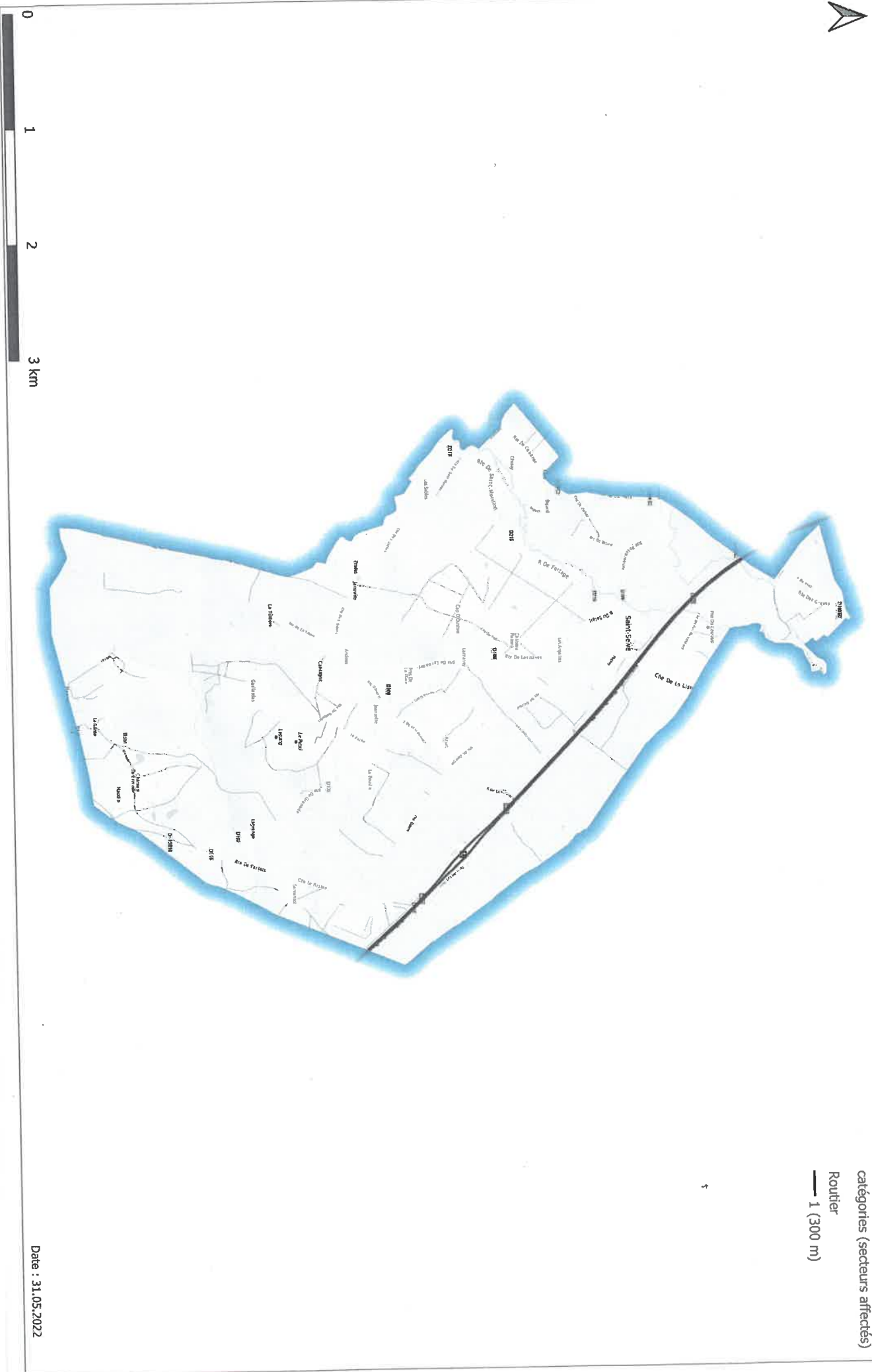


Classement sonore
 catégories (secteurs affectés)
 Router
 4 (30 m)

0 1 2 3 km

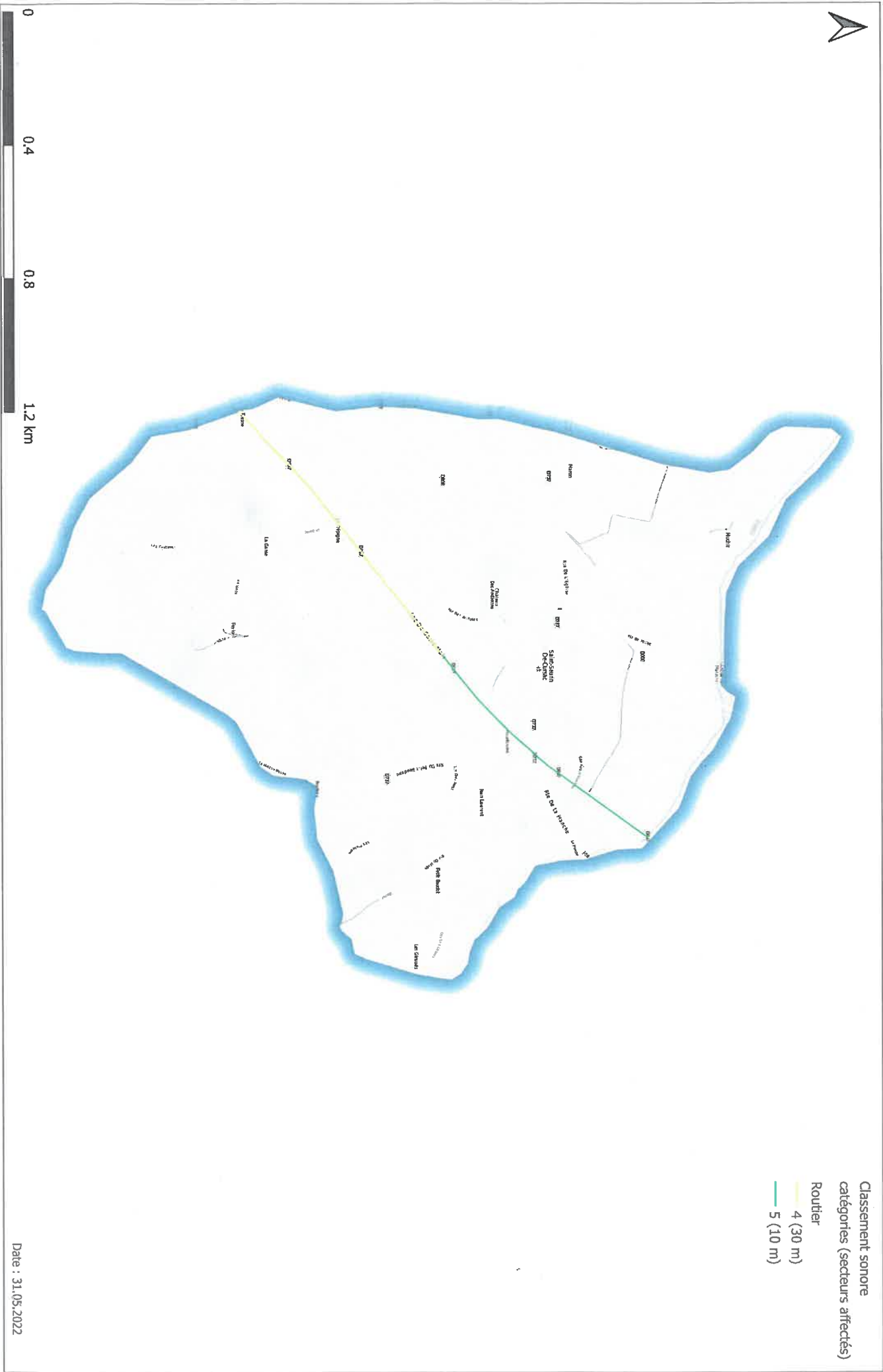
Date : 31.05.2022

Classement sonore des infrastructures de transport terrestres Commune de SAINT-SELVE



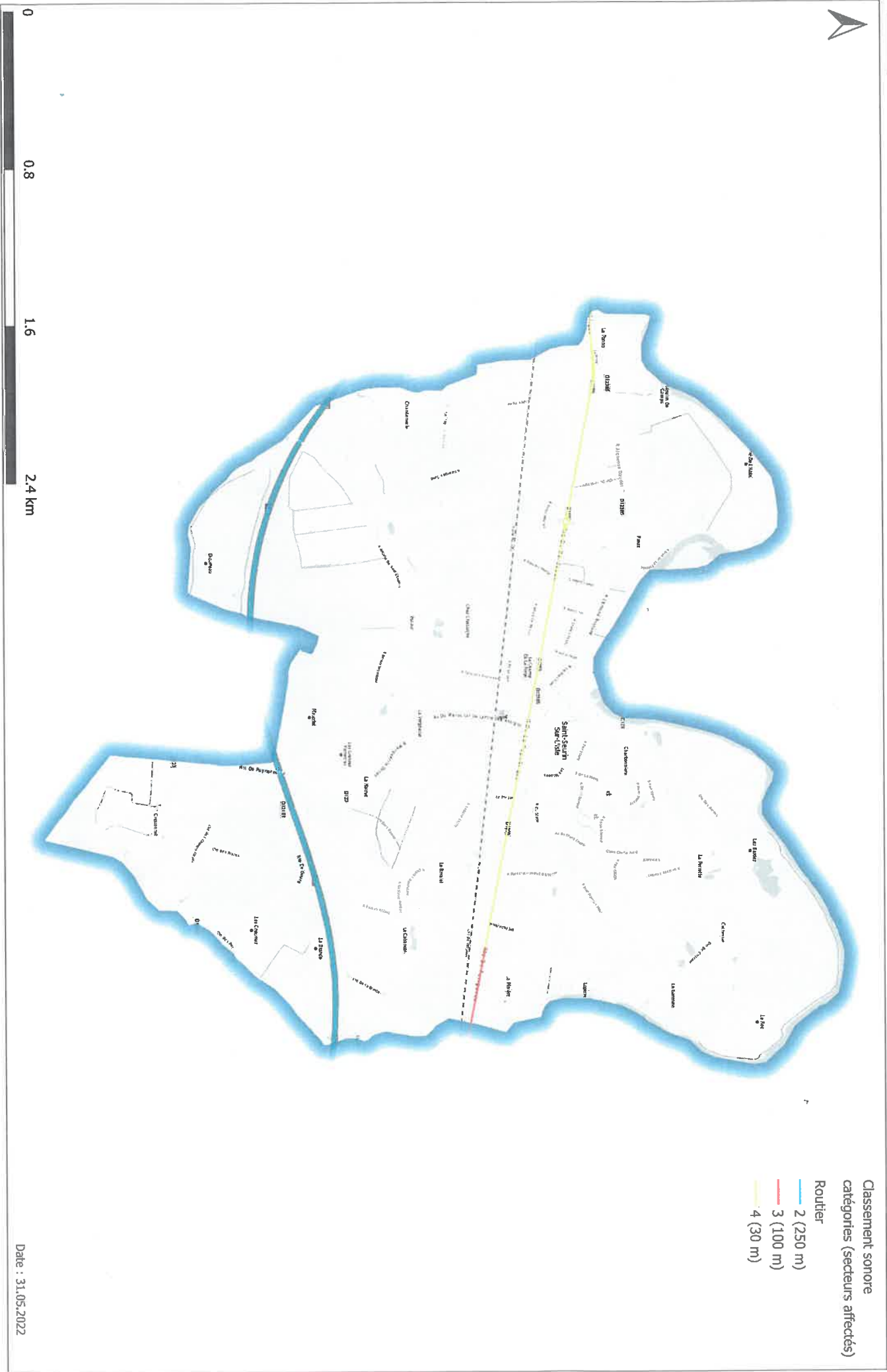
Date : 31.05.2022

Classement sonore des infrastructures de transport terrestres Commune de SAINT-SEURIN-DE-CURSAC

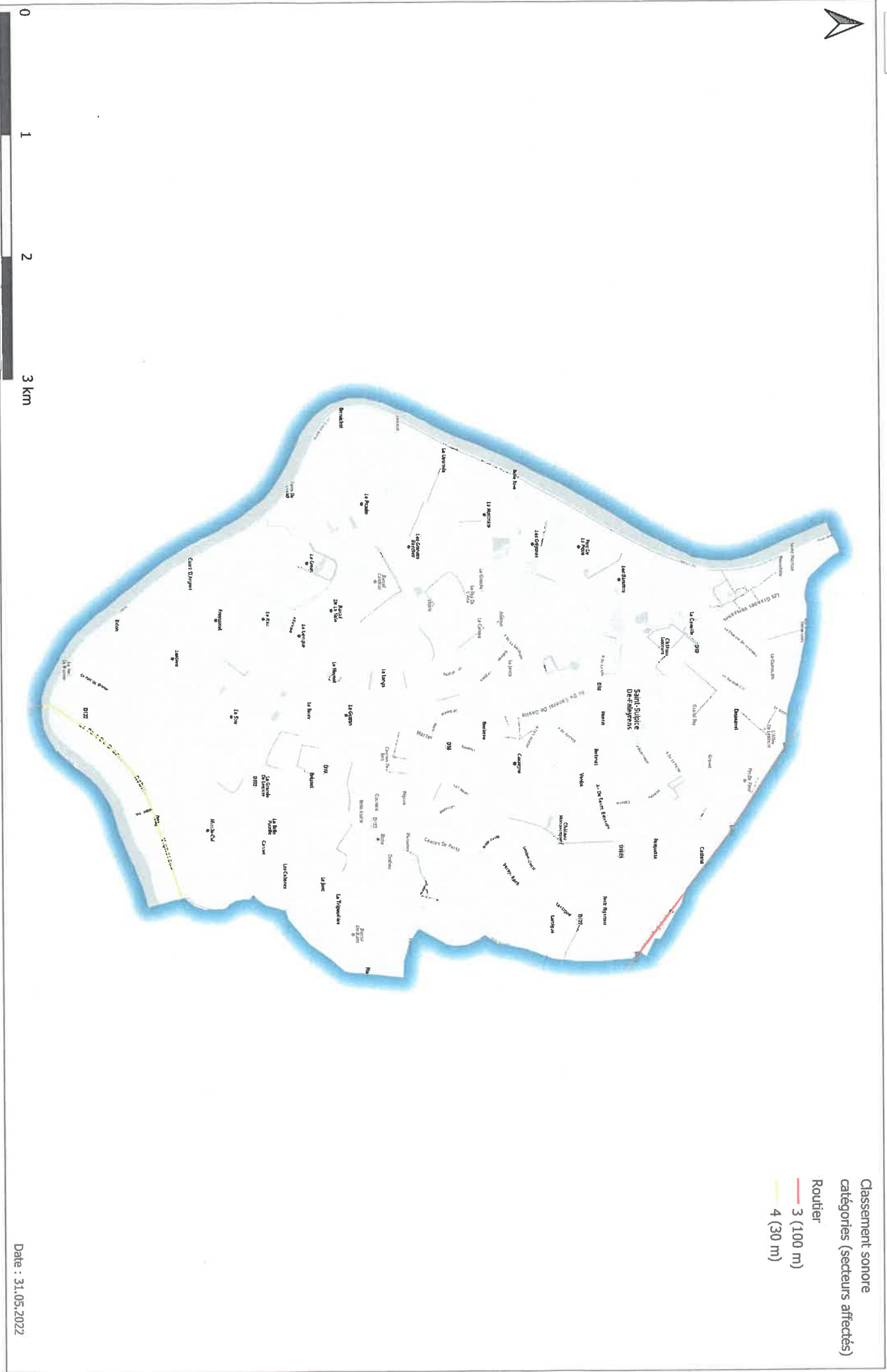


Date : 31.05.2022

Classement sonore des infrastructures de transport terrestres Commune de SAINT-SEURIN-SUR-L'ISLE



Classement sonore des infrastructures de transport terrestres Commune de SAINT-SULPICE-DE-FALEYRENS



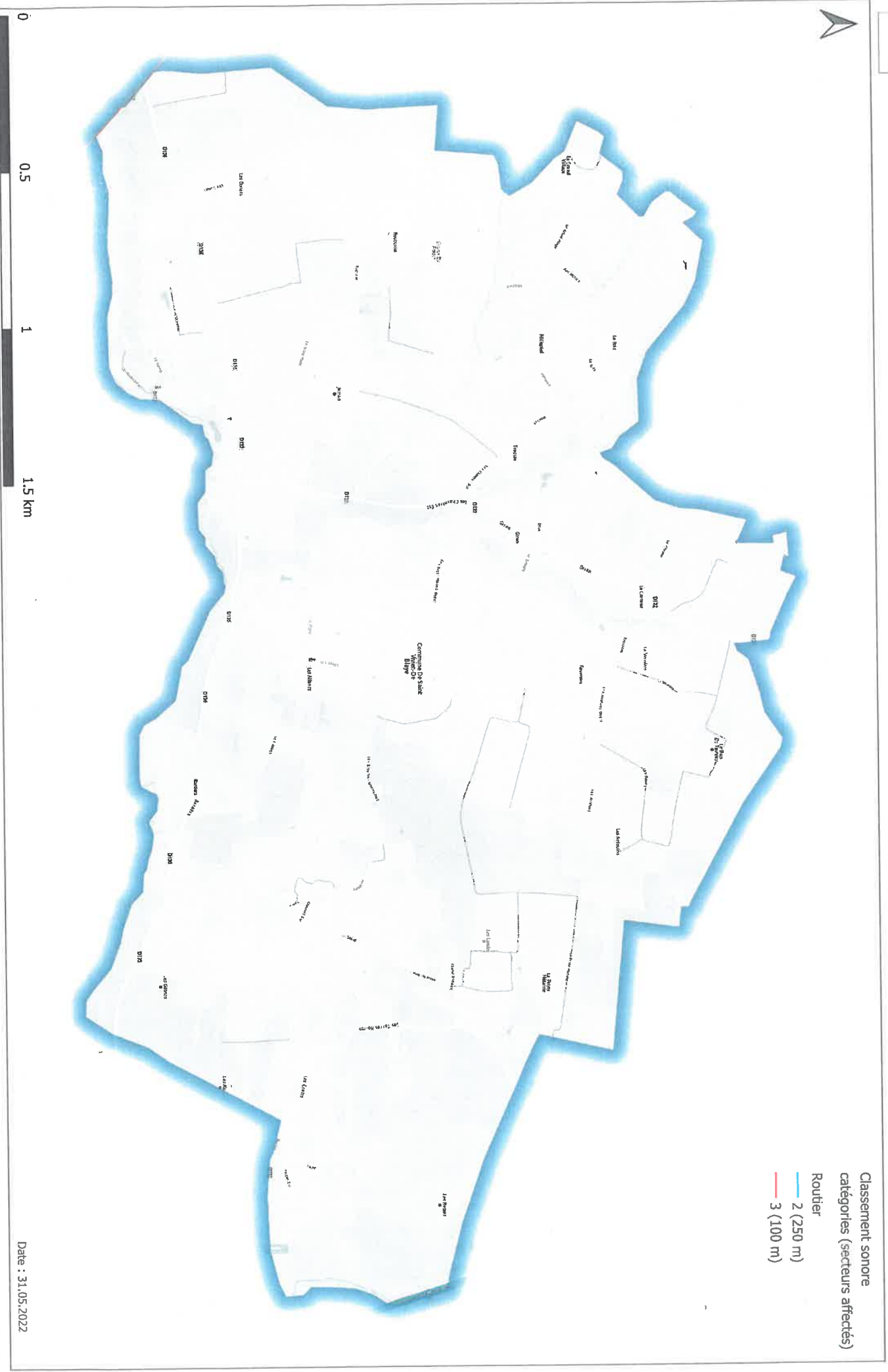
Classement sonore des infrastructures de transport terrestres

Commune de SAINT-SULPICE-ET-CAMEYRAC

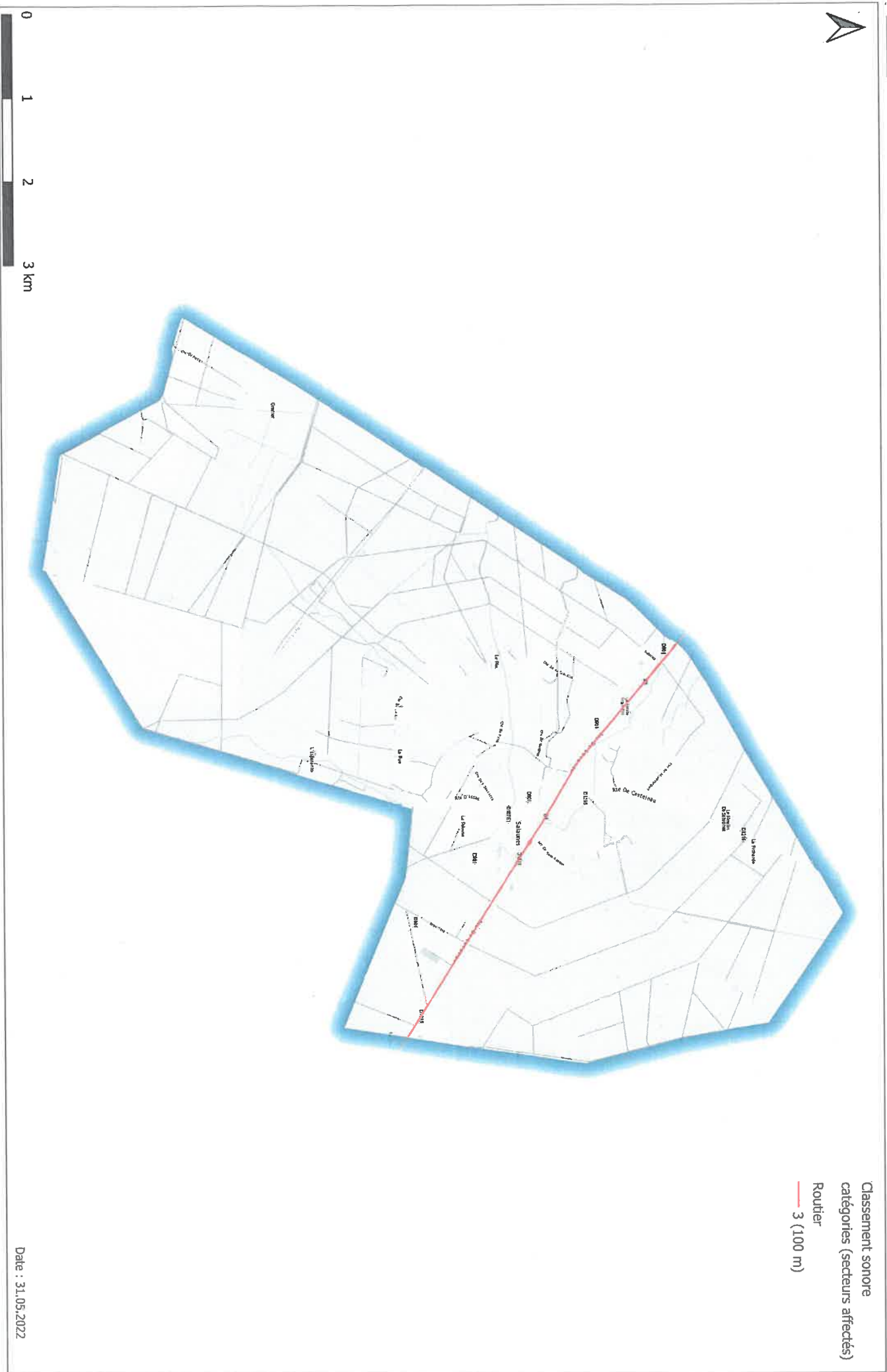


Date : 31.05.2022

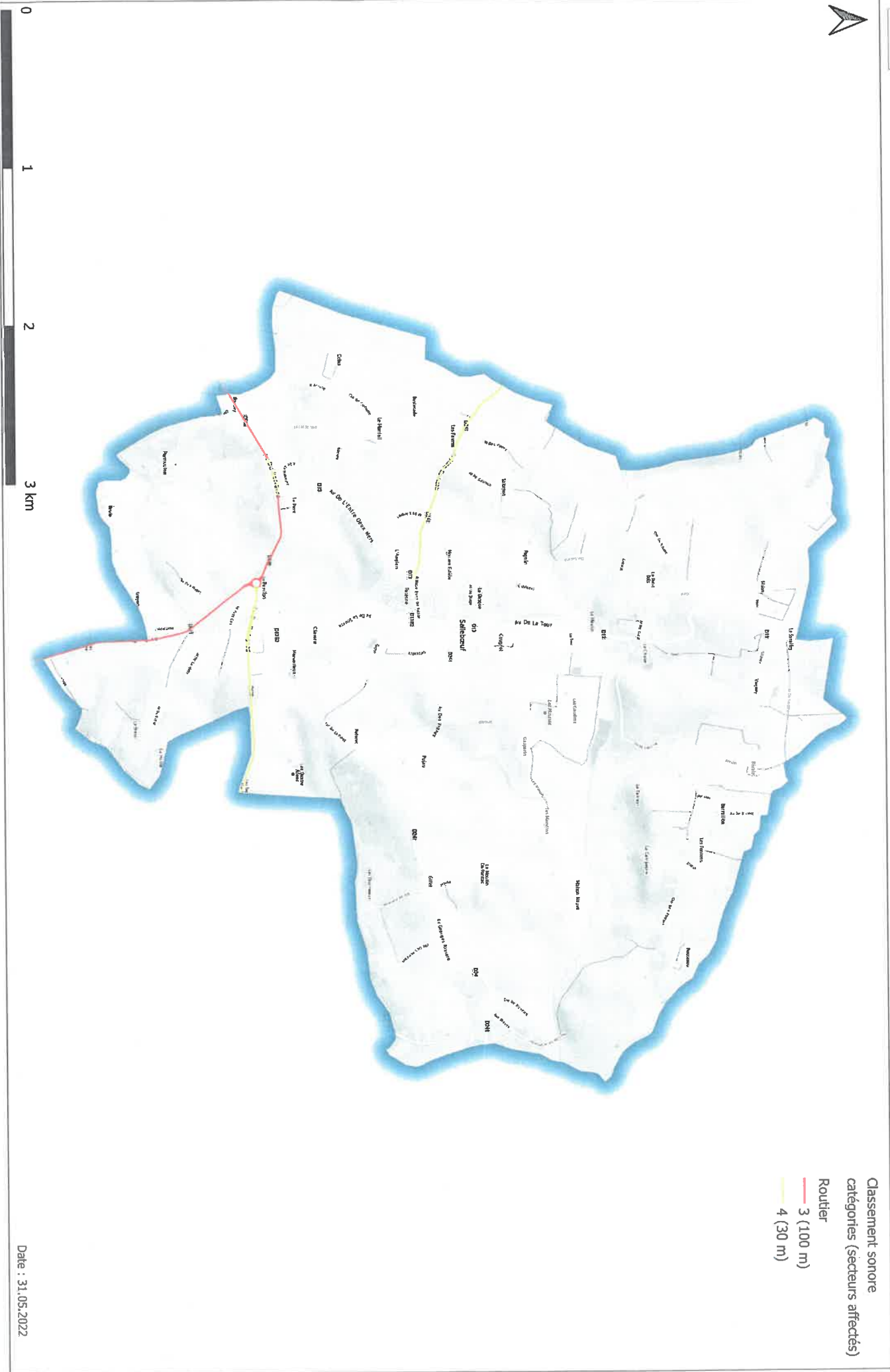
Classement sonore des infrastructures de transport terrestres Commune de SAINT-VIVIEN-DE-BLAYE



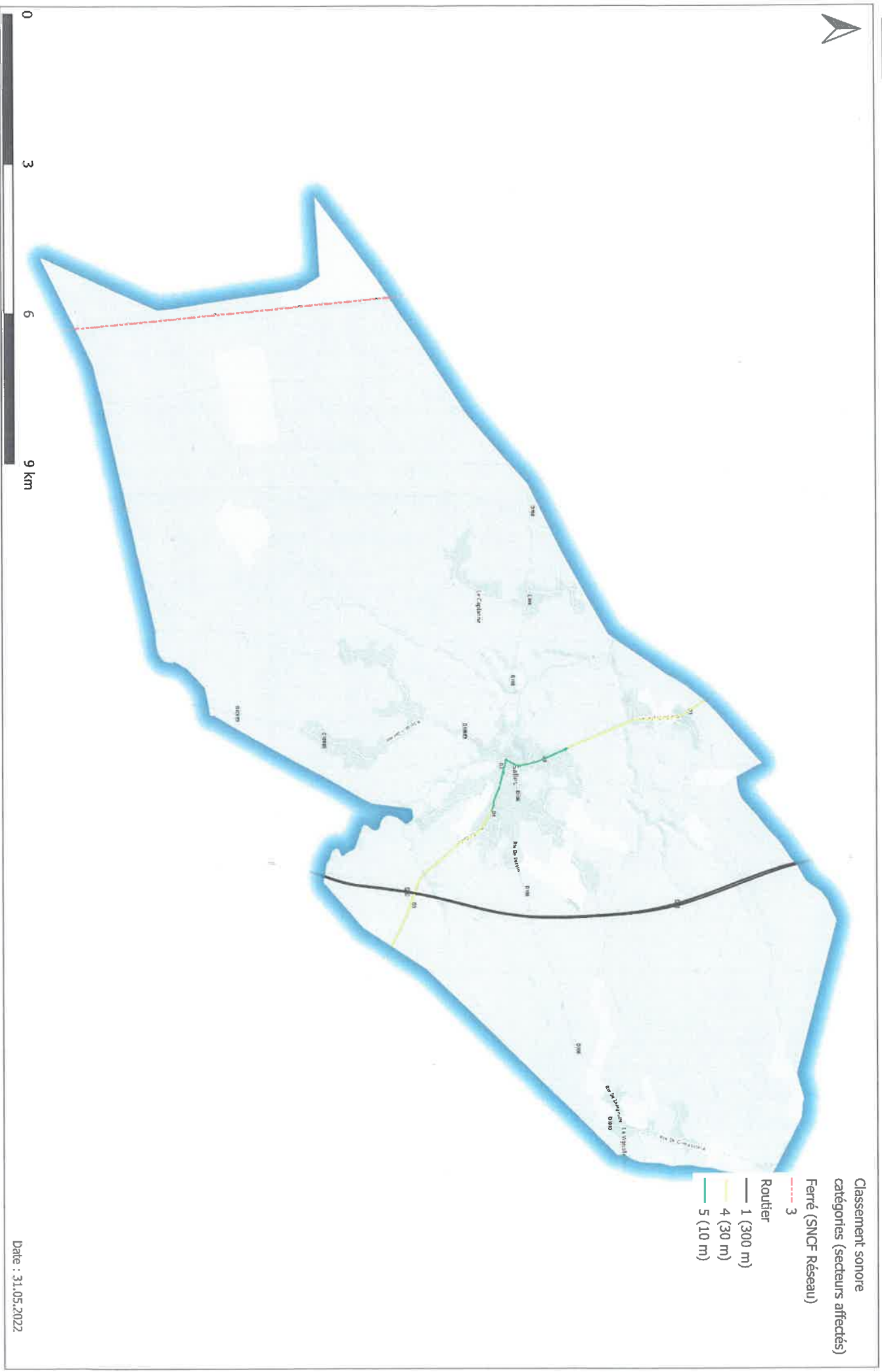
Classement sonore des infrastructures de transport terrestres Commune de SALAUNES



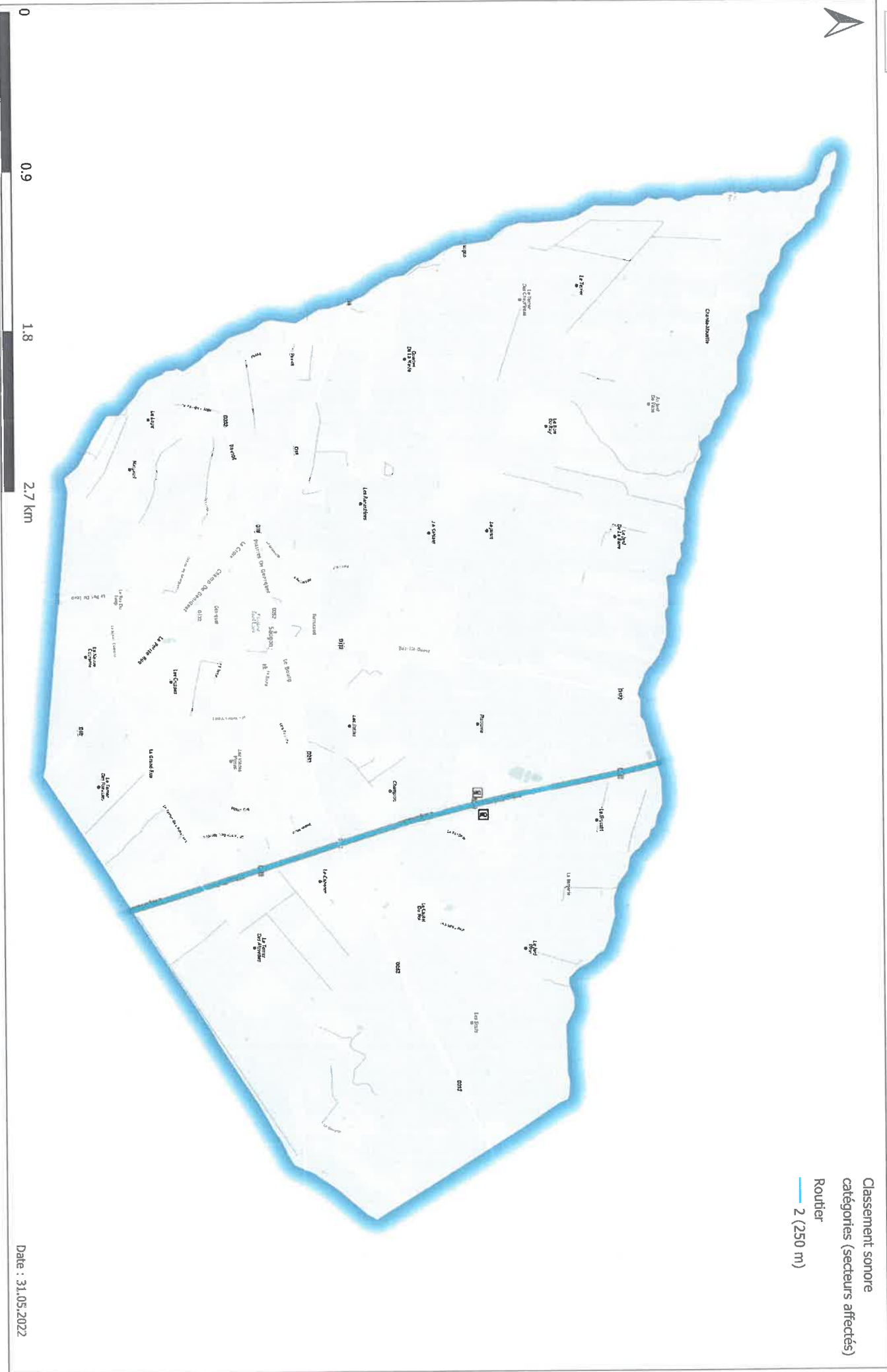
Classement sonore des infrastructures de transport terrestres Commune de SALLEBOEUF



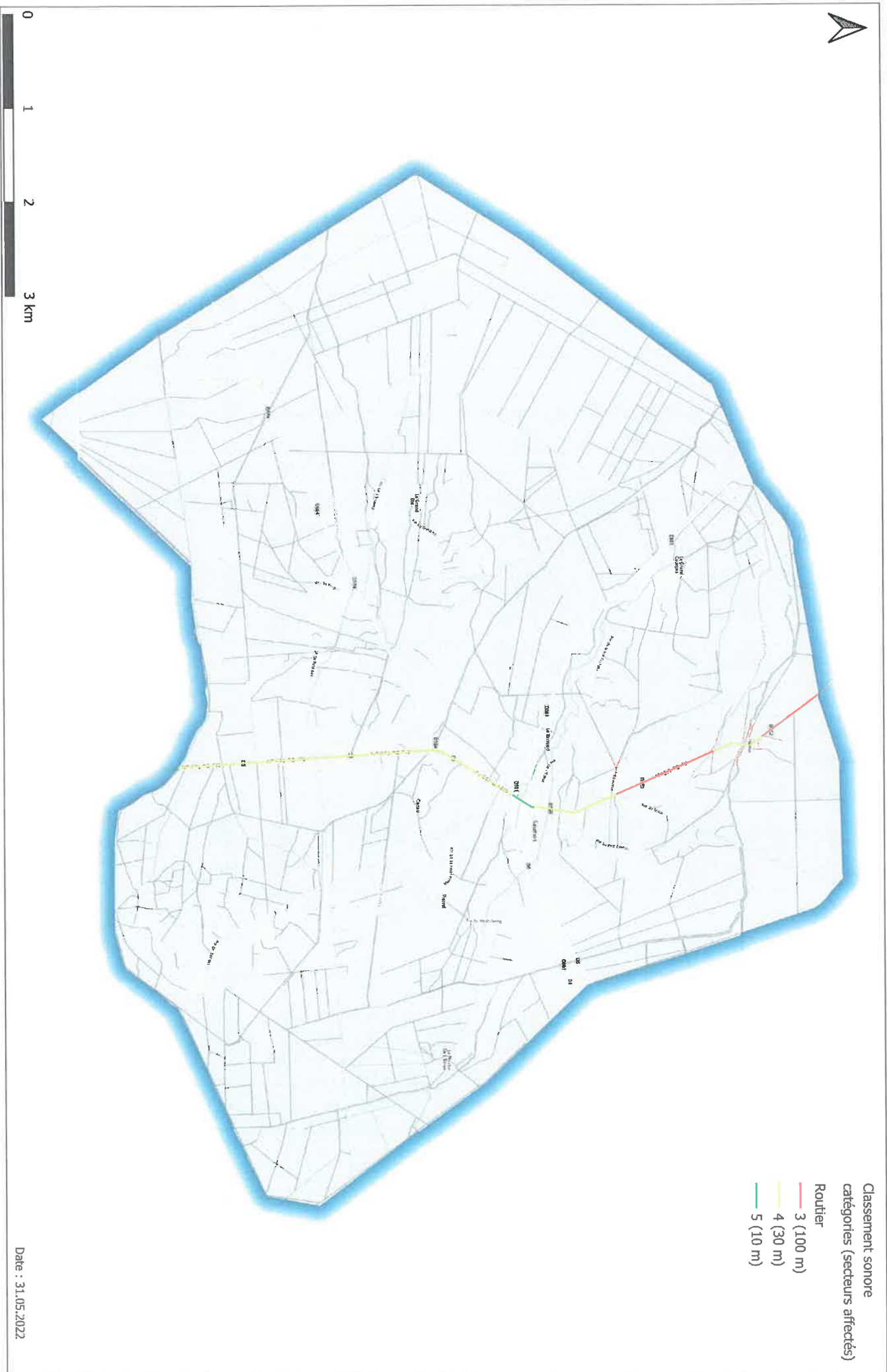
Classement sonore des infrastructures de transport terrestres Commune de SALLES



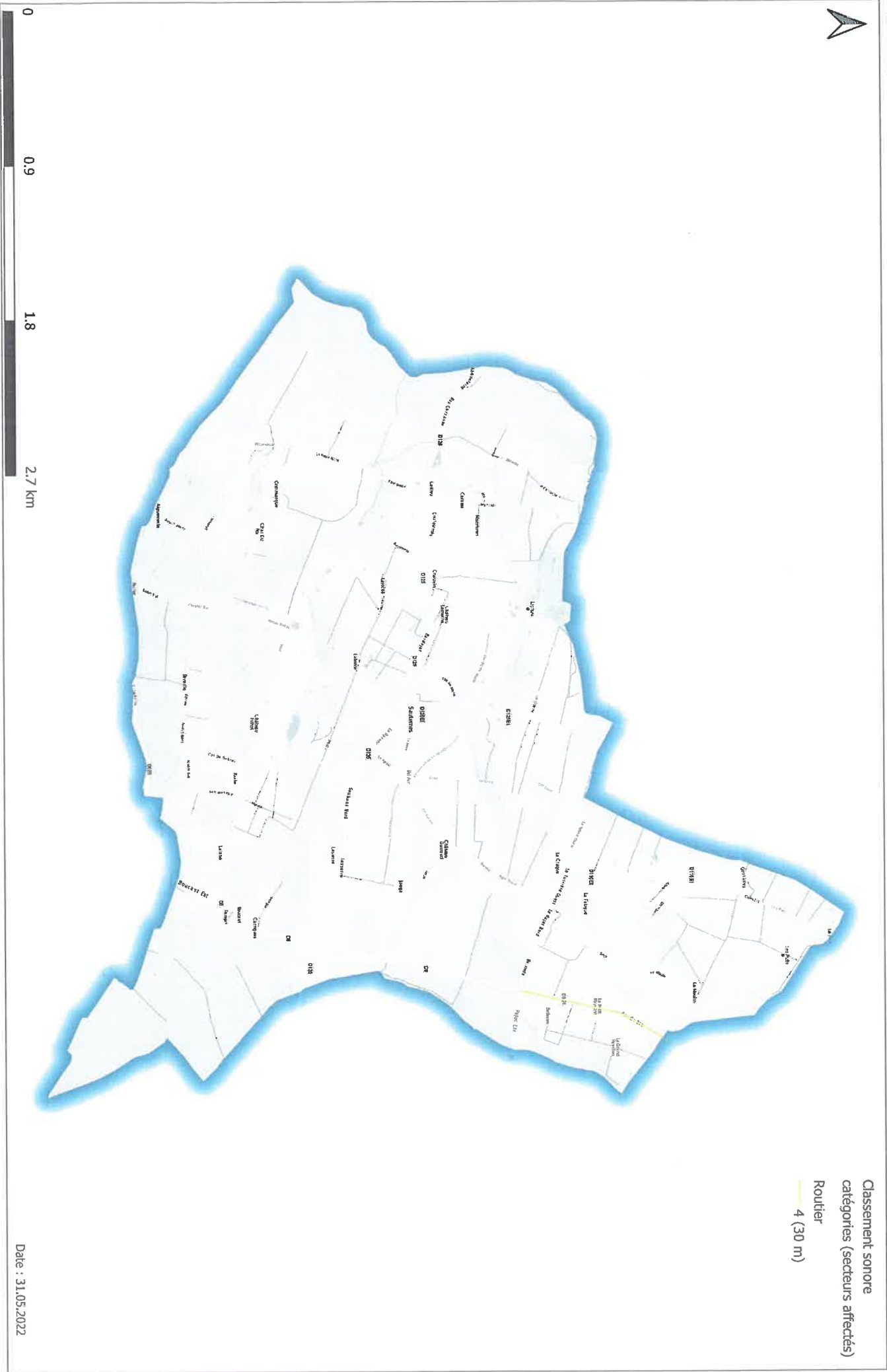
Classement sonore des infrastructures de transport terrestres Commune de SAUGON



Classement sonore des infrastructures de transport terrestres Commune de SAUMOS

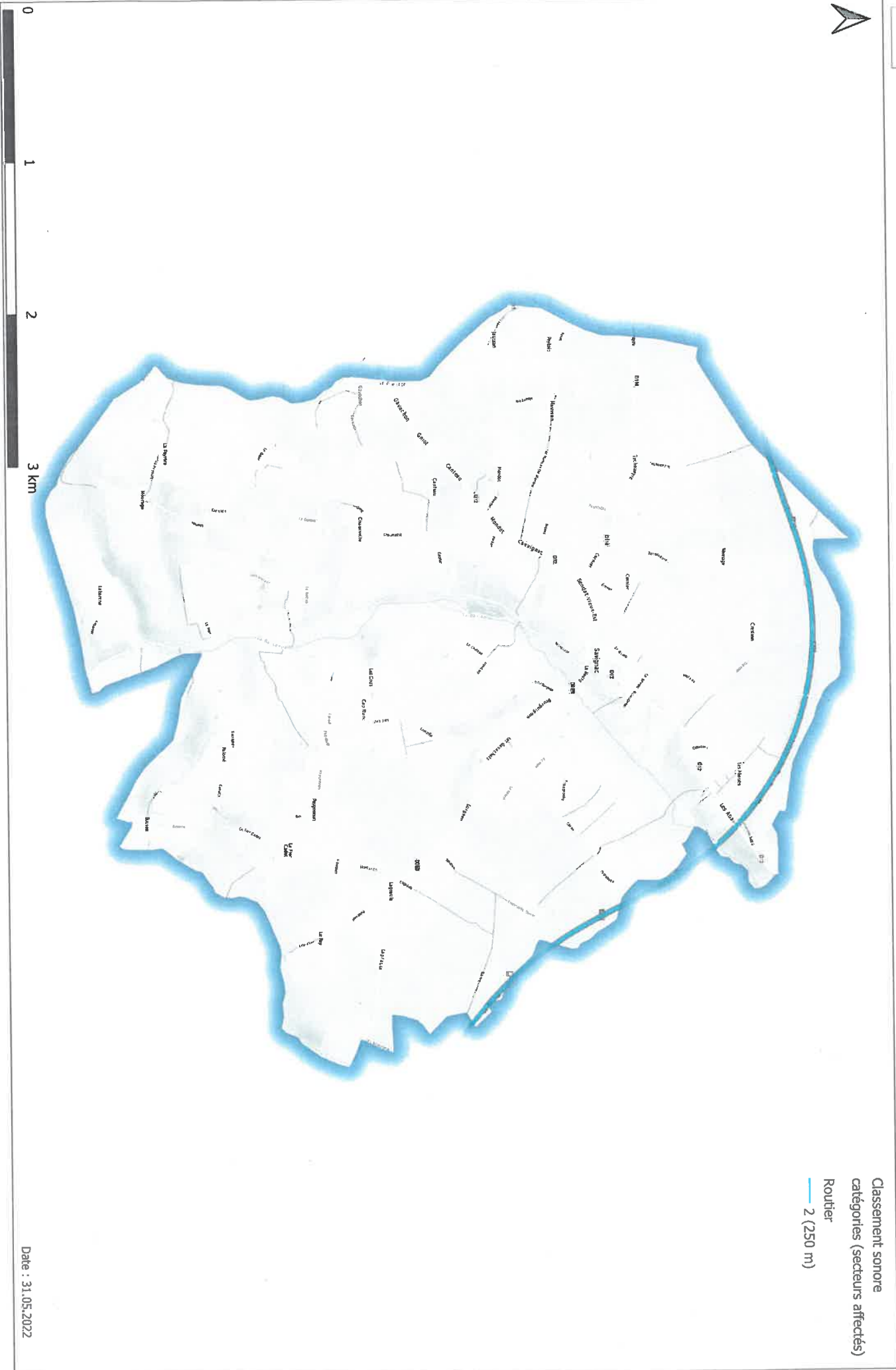


Classement sonore des infrastructures de transport terrestres Commune de SAUTERNES



Date : 31.05.2022

Classement sonore des infrastructures de transport terrestres Commune de SAVIGNAC



DDTM GIRONDE

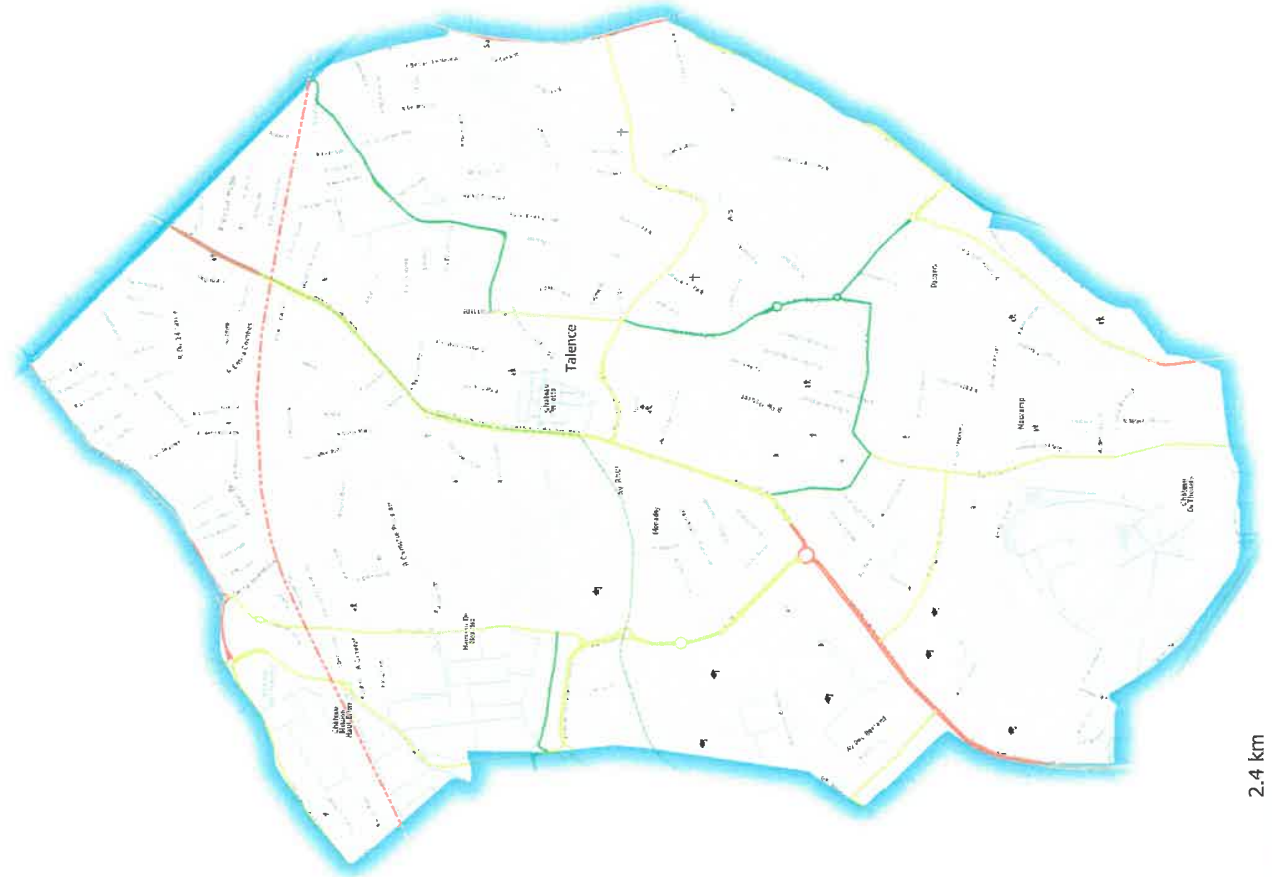
33-2023-02-08-00020

Cartes du classement sonore des infrastructures de transports terrestres des communes de TABANAC à YVRAC

Classement sonore des infrastructures de transport terrestres Commune de TALENCE



- Classement sonore
catégories (secteurs affectés)
- Ferré (SNCF Réseau)
3
- Tramway
5 (10 m)
- Routier
2 (250 m)
3 (100 m)
4 (30 m)
5 (10 m)

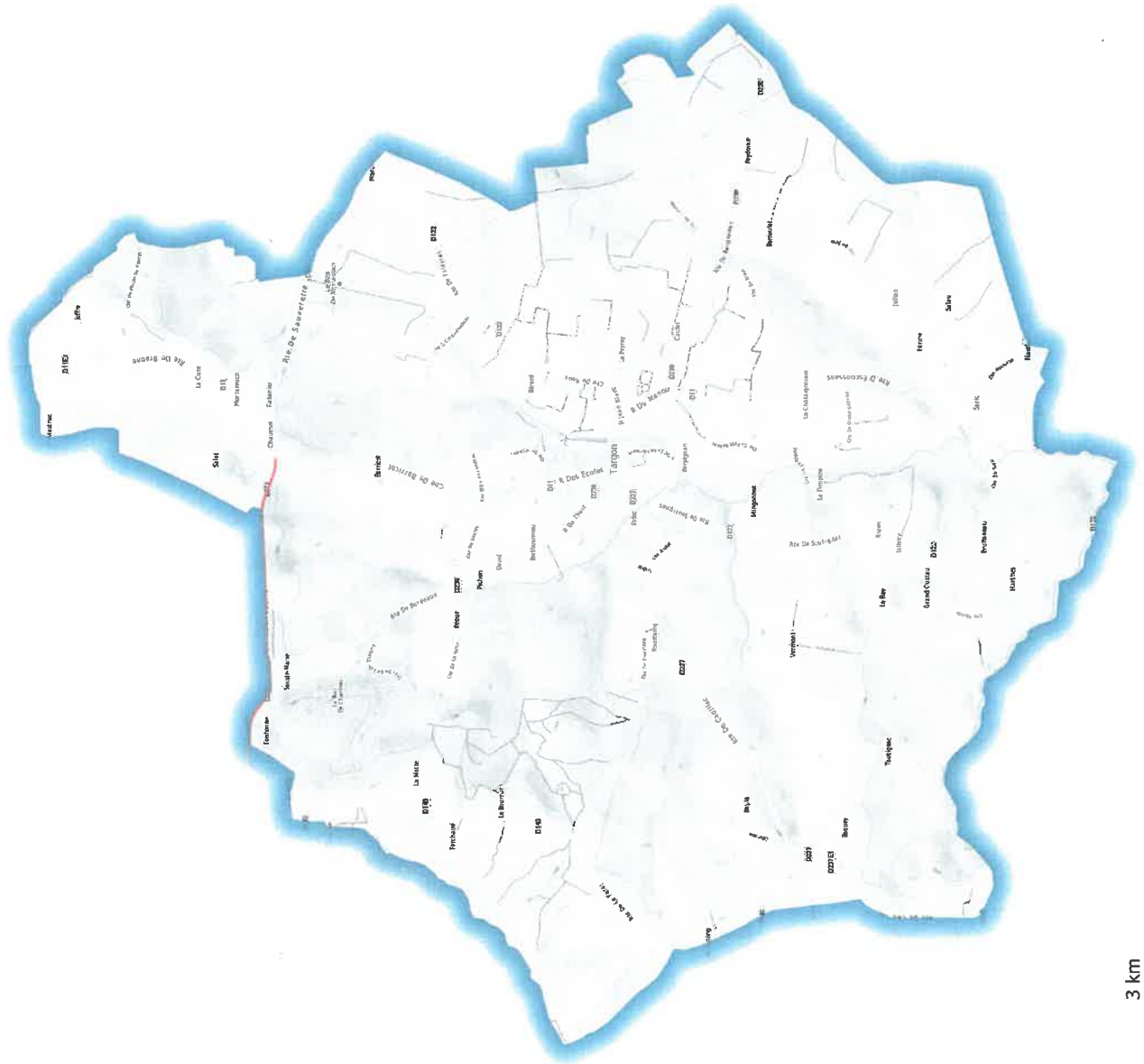


Date : 31.05.2022

Classement sonore des infrastructures de transport terrestres Commune de TARGON



Classement sonore
 catégories (secteurs affectés)
 Routier — 3 (100 m)



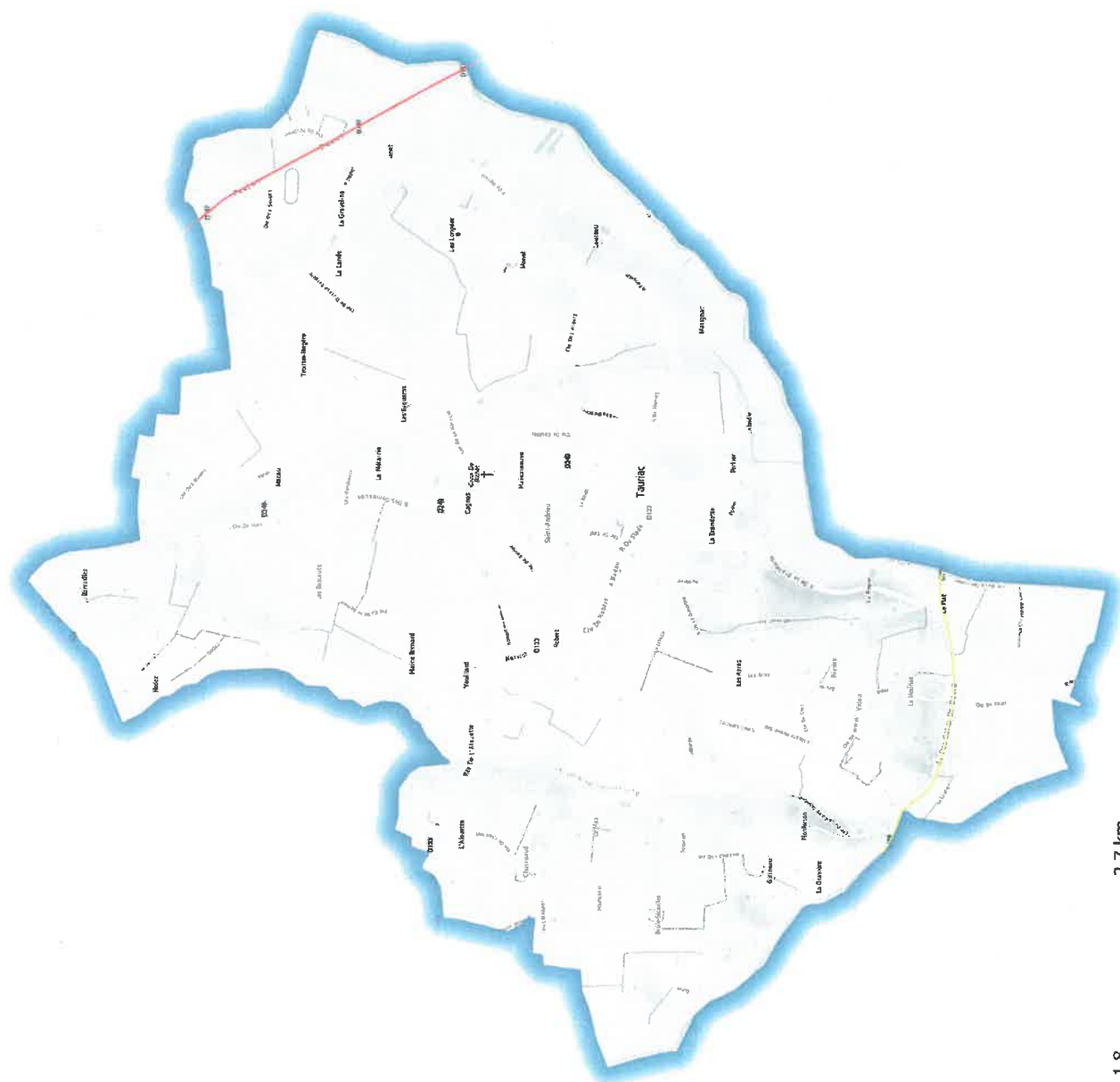
Classement sonore des infrastructures de transport terrestres Commune de TAURIAC



Classement sonore
catégories (secteurs affectés)

Routier

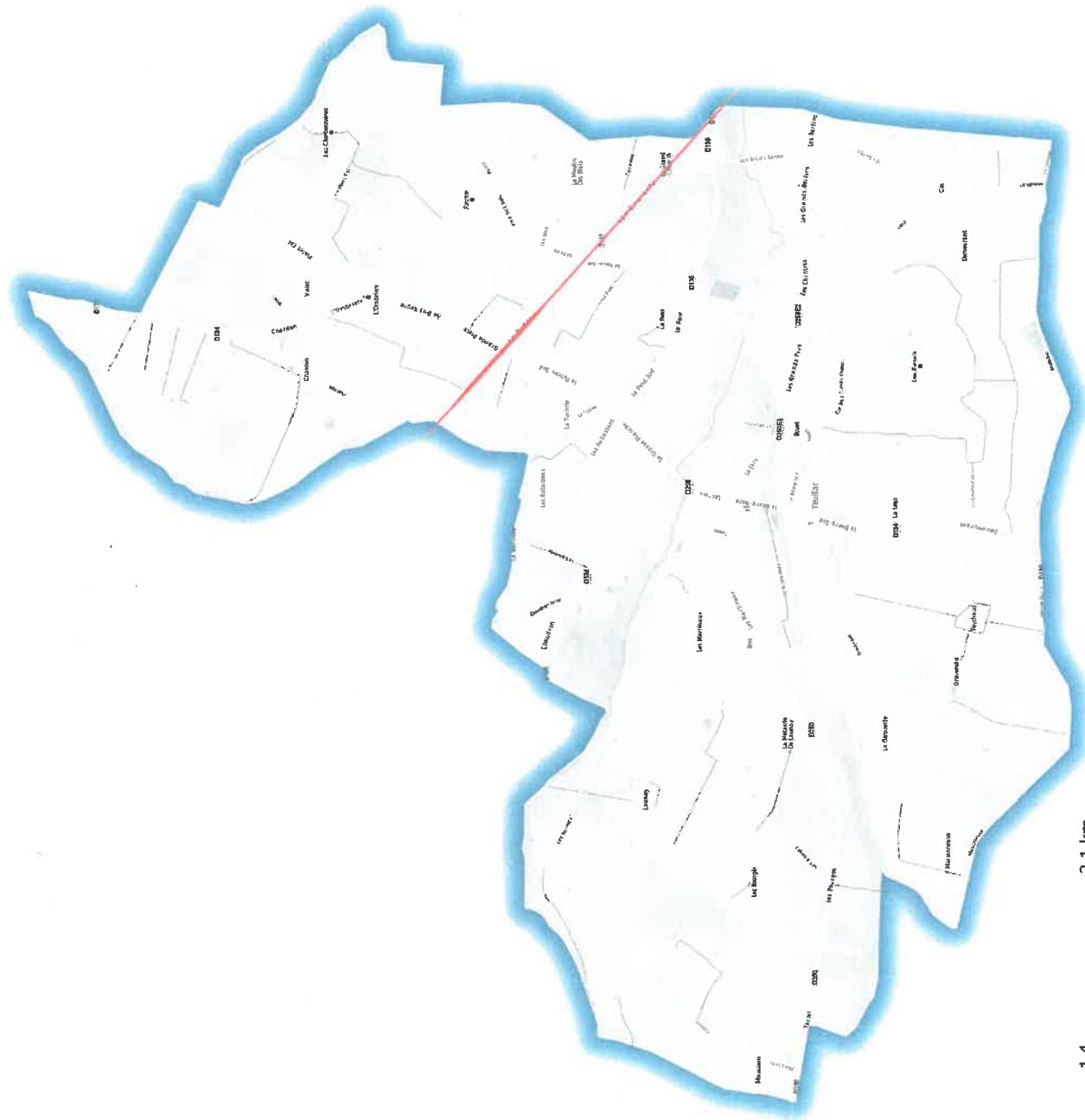
- 3 (100 m)
- 4 (30 m)



Classement sonore des infrastructures de transport terrestres Commune de TEUILLAC



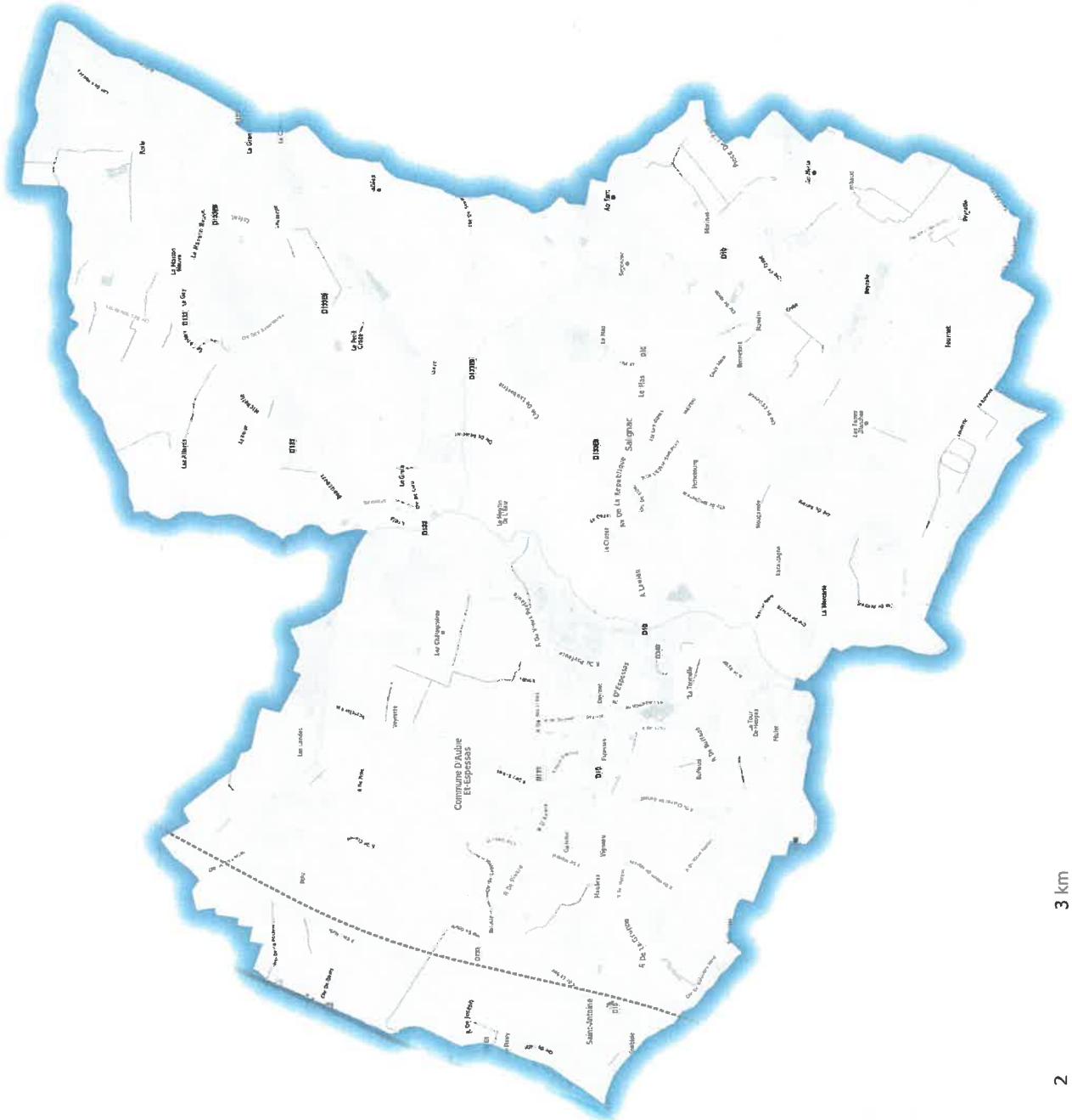
Classement sonore
catégories (secteurs affectés)
Routier — 3 (100 m)



Classement sonore des infrastructures de transport terrestres Commune de VAL DE VIRVEE



Classement sonore
catégories (secteurs affectés)
Ferre LGV SEA (LISEA)
----- 1



Classement sonore des infrastructures de transport terrestres Commune de VAYRES



- Classement sonore
catégories (secteurs affectés)
- Ferré (SNCF Réseau)
2
- Routier
- 1 (300 m)
 - 2 (250 m)
 - 3 (100 m)
 - 4 (30 m)



Classement sonore des infrastructures de transport terrestres Commune de VERDELAIS



Classement sonore des infrastructures de transport terrestres Commune de VERTHEUIL



Classement sonore
catégories (secteurs affectés)

Routier

3 (100 m)

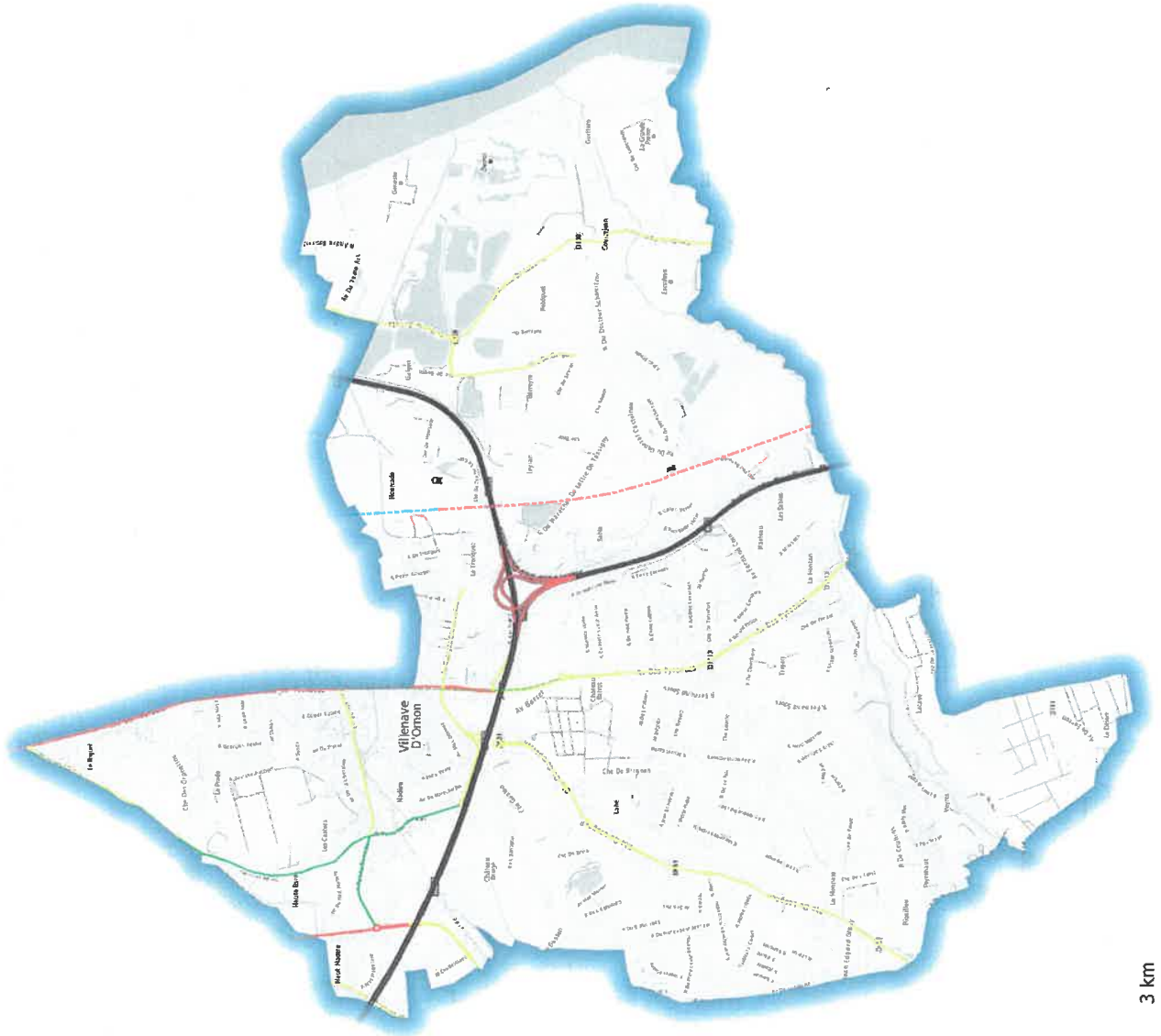


Date : 31.05.2022

Classement sonore des infrastructures de transport terrestres Commune de VILLENAVE-D'ORNON



- Classement sonore
catégories (secteurs affectés)
- Ferré (SNCF Réseau)
- 2
 - 3
- Tramway
- 5 (10 m)
- Routier
- 1 (300 m)
 - 3 (100 m)
 - 4 (30 m)
 - 5 (10 m)



Classement sonore des infrastructures de transport terrestres Commune de YVRAC



Classement sonore
catégories (secteurs affectés)

Routier

— 1 (300 m)

— 4 (30 m)

